



UNIVERSITE FRANCOIS-RABELAIS  
TOURS

Ecole doctorale Sciences de l'Homme et de la Société

Année universitaire : 2006-2007

**THESE POUR OBTENIR LE GRADE DE  
DOCTEUR DE L'UNIVERSITE DE TOURS**

Discipline : Archéologie

présentée et soutenue publiquement

Par :

Nicolas POIRIER

Le 14 décembre 2007

**UN ESPACE RURAL EN BERRY DANS LA LONGUE DUREE :  
EXPERIENCE DE MICRO-ANALYSE DES DYNAMIQUES SPATIO-  
TEMPORELLES DU PAYSAGE ET DU PEUPEMENT DANS LA REGION DE  
SANCERGUES (CHER)**

**Volume 3 : Cartographie et annexes.**

Directeur de thèse : Elisabeth Zadora-Rio

JURY :

|                       |            |                                    |
|-----------------------|------------|------------------------------------|
| ANTOINE Annie         | Professeur | Université de Rennes               |
| BUCHSENSCHUTZ Olivier | DR CNRS    | UMR 8546, ENS Paris                |
| CHAREILLE Pascal      | PRAG       | Université de Tours                |
| FAVORY François       | Professeur | Université de Franche-Comté        |
| HAUTEFEUILLE Florent  | MCF        | Université de Toulouse – Le Mirail |
| ZADORA-RIO Elisabeth  | DR CNRS    | UMR 6173 CITERES, Tours            |



## Sommaire

|  |     |
|--|-----|
| Cartographie.....  | 4   |
| Annexe 1 : Comptages de mobilier par Unités de collecte.....                       | 159 |
| Annexe 2 : Comptages de mobilier par Site.....                                     | 167 |
| Annexe 3 : Inventaire des mentions textuelles enregistrées.....                    | 169 |
| Annexe 4 : Transcriptions.....   | 216 |
| Annexe 5 : Diagrammes de hiérarchisation des tronçons du réseau viaire (1829)..... | 221 |

Cartographie

## Table des cartes

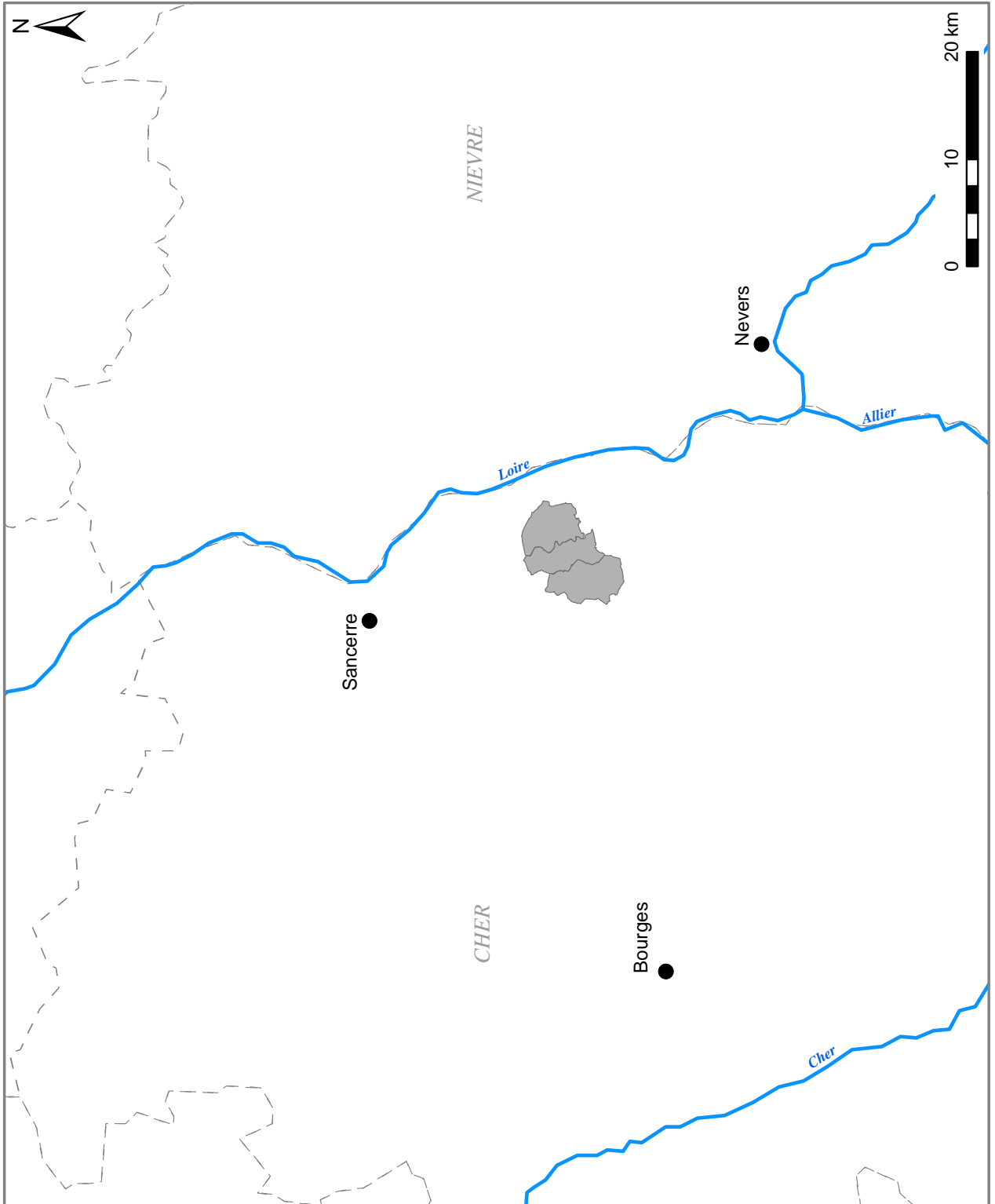
- Carte 1 : Localisation de la zone d'étude
- Carte 2 : Contexte géologique
- Carte 3 : Relief et hydrographie
- Carte 4 : Paysage actuel
- Carte 5 : Prospections aériennes en Berry-Nivernais
- Carte 6 : Transect de prospection et contraintes
- Carte 7 : Unités de collecte
- Carte 8 : Intensité des pentes
- Carte 9 : Exposition des versants
- Carte 10 : Paroisses sous le patronage du chapitre Saint-Cyr de Sancergues
- Carte 11 : Emprise des données géophysiques
- Carte 12 : Localisation des prélèvements géochimiques
- Carte 13 : Couverture des données pédologiques
- Carte 14 : Concentrations de mobilier rrepérées
- Carte 15 : Répartition des silex taillés
- Carte 16 : Hiérarchie des établissements (phase 1)
- Carte 17 : Hiérarchie des établissements (phase 2)
- Carte 18 : Hiérarchie des établissements (phase 3)
- Carte 19 : Hiérarchie des établissements (phase 4)
- Carte 20 : Hiérarchie des établissements (phase 5)
- Carte 21 : Hiérarchie des établissements (phase 6)
- Carte 22 : Hiérarchie des établissements (phase 7)
- Carte 23 : Base de données microtoponymiques
- Carte 24 : Réseau viaire (1829)
- Carte 25 : Lieux habités mentionnés dans les sources écrites (12e s.)
- Carte 26 : Lieux habités mentionnés dans les sources écrites (13e s.)
- Carte 27 : Lieux habités mentionnés dans les sources écrites (14e s.)
- Carte 28 : Lieux habités mentionnés dans les sources écrites (15e s.)
- Carte 29 : Lieux habités mentionnés dans les sources écrites (16e s.)
- Carte 30 : Lieux habités mentionnés dans les sources écrites (17e s.)
- Carte 31 : Amas de scories et présence diffuse hors-site
- Carte 32 : Amas de scories et nature des substrats
- Carte 33 : Evolution des espaces boisés (1723-1829)
- Carte 34 : Le paysage d'après les sources écrites (17e s.)
- Carte 35 : Le paysage d'après les sources écrites (16e s.)
- Carte 36 : Le paysage d'après les sources écrites (15e s.)
- Carte 37 : Le paysage d'après les sources écrites (14e s.)
- Carte 38 : Espaces vides d'occupation archéologique (phase 1)
- Carte 39 : Espaces vides d'occupation archéologique (phase 2)
- Carte 40 : Espaces vides d'occupation archéologique (phase 3)
- Carte 41 : Espaces vides d'occupation archéologique (phase 4)
- Carte 42 : Espaces vides d'occupation archéologique (phase 5)
- Carte 43 : Espaces vides d'occupation archéologique (phase 5) et mentions textuelles de bois
- Carte 44 : Espaces vides d'occupation archéologique (phase 6)
- Carte 45 : Espaces vides d'occupation archéologique (phase 7)
- Carte 46 : Données géochimiques : teneurs en phosphores
- Carte 47 : Données géochimiques : teneurs en matière organique
- Carte 48 : Données géochimiques : teneurs en cuivre
- Carte 49 : Moulins à eau mentionnés sur la Vauvise (15e-18e s.)
- Carte 50 : Etangs mentionnés dans les sources écrites (15e-18e s.)

- Carte 51 : Etang d'Asnins (1829)  
 Carte 52 : Etangs de Chaumasson (1829)  
 Carte 53 : « Le Grand Crot » ou « Crot Mardelleray »  
 Carte 54 : Analyse du réseau viaire régional : données utilisées  
 Carte 55 : Analyse du réseau viaire régional : réseau local  
 Carte 56 : Analyse du réseau viaire régional : tronçons non polarisés  
 Carte 57 : Analyse du réseau viaire régional : Itinéraires supra-régionaux  
 Carte 58 : Analyse du réseau viaire régional : Itinéraires supra-régionaux et voies antiques connues  
 Carte 59 : Analyse du réseau viaire régional : Hiérarchisation des noeuds routiers  
 Carte 60 : Analyse du réseau viaire local : données utilisées  
 Carte 61 : Analyse du réseau viaire local : Hiérarchie des dénominations cadastrales  
 Carte 62 : Analyse du réseau viaire local : Méthode Vion (réseau local)  
 Carte 63 : Analyse du réseau viaire local : Méthode Vion (tronçons non polarisés)  
 Carte 64 : Analyse du réseau viaire local : Méthode Vion (Itinéraires supra-locaux)  
 Carte 65 : Analyse du réseau viaire local : Hiérarchie des tronçons  
 Carte 66 : Analyse du réseau viaire local : Comparaison de la hiérarchie des dénominations et des tris morphologiques (méthode Vion)  
 Carte 67 : Analyse du réseau viaire local : Comparaison de la hiérarchie des tronçons et des tris morphologiques (méthode Vion)  
 Carte 68 : Réseau viaire figuré sur les plans-terriers (1723) et sur les plans cadastraux (1829)  
 Carte 69 : Chemins mentionnés dans les sources écrites (14e s.)  
 Carte 70 : Chemins mentionnés dans les sources écrites (15e s.)  
 Carte 71 : Chemins mentionnés dans les sources écrites (16e s.)  
 Carte 72 : Occupation du sol en 1829  
 Carte 73 : Classement des terres arables (1829)  
 Carte 74 : Classement des terres arables (1829) : Hameau des Loges  
 Carte 75 : Analyse des orientations parcellaires : Pic à 5°  
 Carte 76 : Analyse des orientations parcellaires : Pic à 42°  
 Carte 77 : Analyse des orientations parcellaires : Pic à 63°  
 Carte 78 : Analyse des orientations parcellaires : Pic à 73°  
 Carte 79 : Analyse des orientations parcellaires : Pic à 77-80°  
 Carte 80 : Analyse morphologique du parcellaire : Unités morphologiques identifiées  
 Carte 81 : Analyse morphologique du parcellaire : Relation hydrographie/parcellaire (La Vauvise)  
 Carte 82 : Analyse morphologique du parcellaire : Relation hydrographie/parcellaire (Le Tannois)  
 Carte 83 : Analyse morphologique du parcellaire : Relation voirie/parcellaire (V182)  
 Carte 84 : Analyse morphologique du parcellaire : Relation voirie/parcellaire (V174)  
 Carte 85 : Analyse morphologique du parcellaire : Relation habitat/parcellaire  
 Carte 86 : Analyse morphologique du village de Sancergues  
 Carte 87 : Analyse morphologique du village de Saint-Martin-des-Champs  
 Carte 88 : Analyse morphologique du village de Charentonnay  
 Carte 89 : Analyse morphologique du hameau de Trois-Brioux  
 Carte 90 : Le paysage en 1723 (plans-terriers)  
 Carte 91 : Evolution du paysage (1723-1829)  
 Carte 92 : Topographie religieuse  
 Carte 93 : Château et maisons-fortes (avec date de première mention)  
 Carte 94 : Plans des maisons-fortes identifiées  
 Carte 95 : Limites de la seigneurie de Sancergues et emprise des plans-terriers utilisés  
 Carte 96 : Centres de dîmeries (d'après le terrier du chapitre de 1610)  
 Carte 97 : Propriété foncière et points de peuplement (1829)  
 Carte 98 : Mobilier hors-site : densité d'artefacts  
 Carte 99 : Mobilier hors-site : densité de tessons  
 Carte 100 : Mobilier hors-site : Part de la céramique sur l'ensemble du mobilier

- Carte 101 : Mobilier hors-site : Densité de tessons par phase (ex. : 8e-10e s.)  
 Carte 102 : Mobilier hors-site : Ecart à la densité moyenne de tessons par phase (ex. : 8e-10e s.)  
 Carte 103 : Mobilier hors-site : Part du stock total de la phase (ex. : 8e-10e s.)  
 Carte 104 : Etablissements et épandages : Phase 1  
 Carte 105 : Etablissements et épandages : Phase 2  
 Carte 106 : Etablissements et épandages : Phase 3  
 Carte 107 : Etablissements et épandages : Phase 4  
 Carte 108 : Etablissements et épandages : Phase 5  
 Carte 109 : Etablissements et épandages : Phase 6  
 Carte 110 : Etablissements et épandages : Phase 7  
 Carte 111 : Dynamique spatiale des épandages agraires : Phase 1  
 Carte 112 : Dynamique spatiale des épandages agraires : Phase 2  
 Carte 113 : Dynamique spatiale des épandages agraires : Phase 3  
 Carte 114 : Dynamique spatiale des épandages agraires : Phase 4  
 Carte 115 : Dynamique spatiale des épandages agraires : Phase 5  
 Carte 116 : Dynamique spatiale des épandages agraires : Phase 6  
 Carte 117 : Dynamique spatiale des épandages agraires : Phase 7  
 Carte 118 : Dynamique spatiale des épandages agraires : Déplacements du barycentre  
 Carte 119 : Indice de durabilité de l'occupation agraire  
 Carte 120 : Modélisation de l'intensité de l'occupation du sol d'après le cadastre ancien (1829)  
 Carte 121 : Modélisation de l'intensité de l'occupation du sol d'après les plans-terriers (1723)  
 Carte 122 : Modélisation de l'évolution de l'occupation du sol (1723-1829)  
 Carte 123 : Apparition du hameau des Loges (1723-1829)  
 Carte 124 : Modélisation de l'intensité de l'exploitation du sol (15e s.)  
 Carte 125 : Modélisation de l'intensité de l'exploitation du sol (16e s.)  
 Carte 126 : Modélisation de l'intensité de l'exploitation du sol (17e s.)  
 Carte 127 : Modélisation de l'intensité de l'exploitation du sol (18e s.)  
 Carte 128 : Modélisation de l'évolution de l'intensité de l'exploitation du sol (15e – 16e s.)  
 Carte 129 : Modélisation de l'évolution de l'intensité de l'exploitation du sol (16e – 17e s.)  
 Carte 130 : Modélisation de l'évolution de l'intensité de l'exploitation du sol (17e – 18e s.)  
 Carte 131 : Localisation des micro-régions de comparaison  
 Carte 132 : Neuvy-le-Roi (37) : Relief, hydrographie et habitat actuel  
 Carte 133 : Neuvy-le-Roi (37) : Unités de collecte  
 Carte 134 : Neuvy-le-Roi (37) : Epandages (phase 1)  
 Carte 135 : Neuvy-le-Roi (37) : Epandages (phase 2)  
 Carte 136 : Neuvy-le-Roi (37) : Epandages (phase 3)  
 Carte 137 : Neuvy-le-Roi (37) : Epandages (phase 4)  
 Carte 138 : Neuvy-le-Roi (37) : Epandages (phase 5)  
 Carte 139 : Neuvy-le-Roi (37) : Epandages (phase 6)  
 Carte 140 : Neuvy-le-Roi (37) : Statistiques spatiales (phase 1)  
 Carte 141 : Neuvy-le-Roi (37) : Statistiques spatiales (phase 2)  
 Carte 142 : Neuvy-le-Roi (37) : Statistiques spatiales (phase 3)  
 Carte 143 : Neuvy-le-Roi (37) : Statistiques spatiales (phase 4)  
 Carte 144 : Neuvy-le-Roi (37) : Statistiques spatiales (phase 5)  
 Carte 145 : Neuvy-le-Roi (37) : Statistiques spatiales (phase 6)  
 Carte 146 : Neuvy-le-Roi (37) : Déplacements du barycentre des épandages agraires  
 Carte 147 : Neuvy-le-Roi (37) : Indice de durabilité de l'occupation agraire  
 Carte 148 : Contexte archéologique régional (Antiquité)  
 Carte 149 : Contexte archéologique régional (haut Moyen Age)  
 Carte 150 : Chemins et résistivité électrique  
 Carte 151 : Maison-forte de Jarnay

# Localisation de la zone d'étude

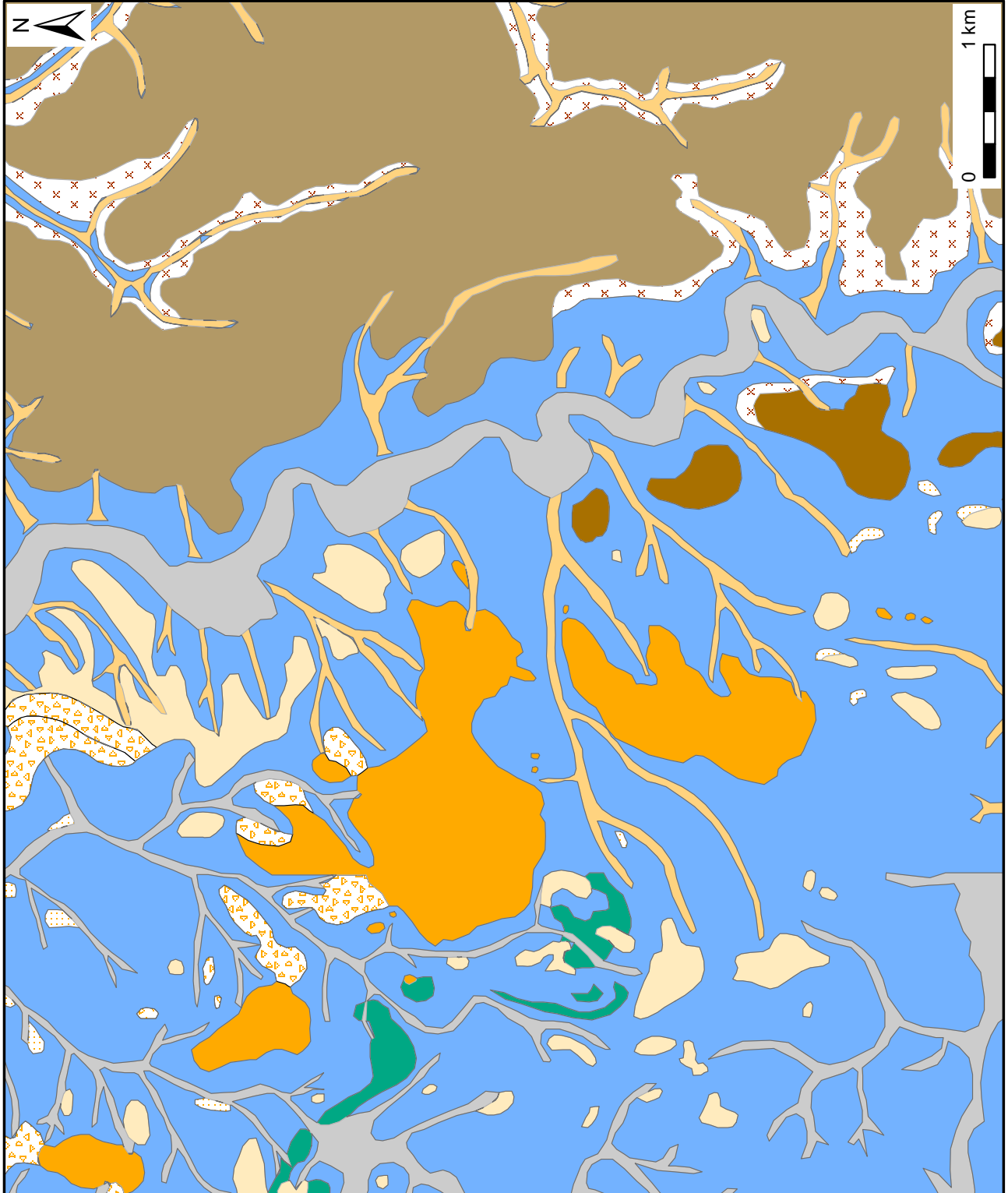
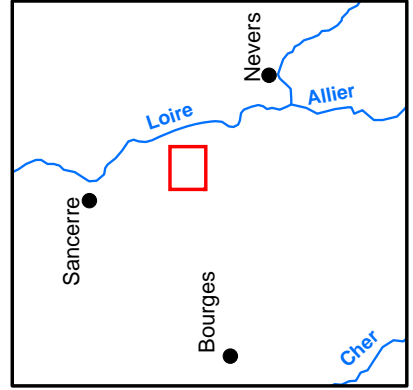
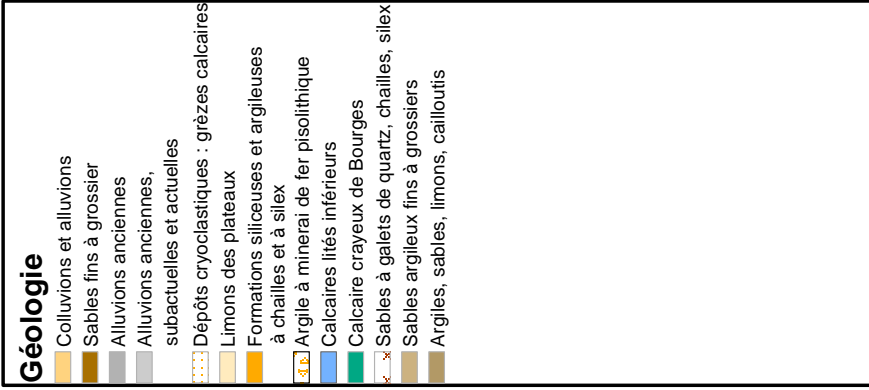
Carte 1





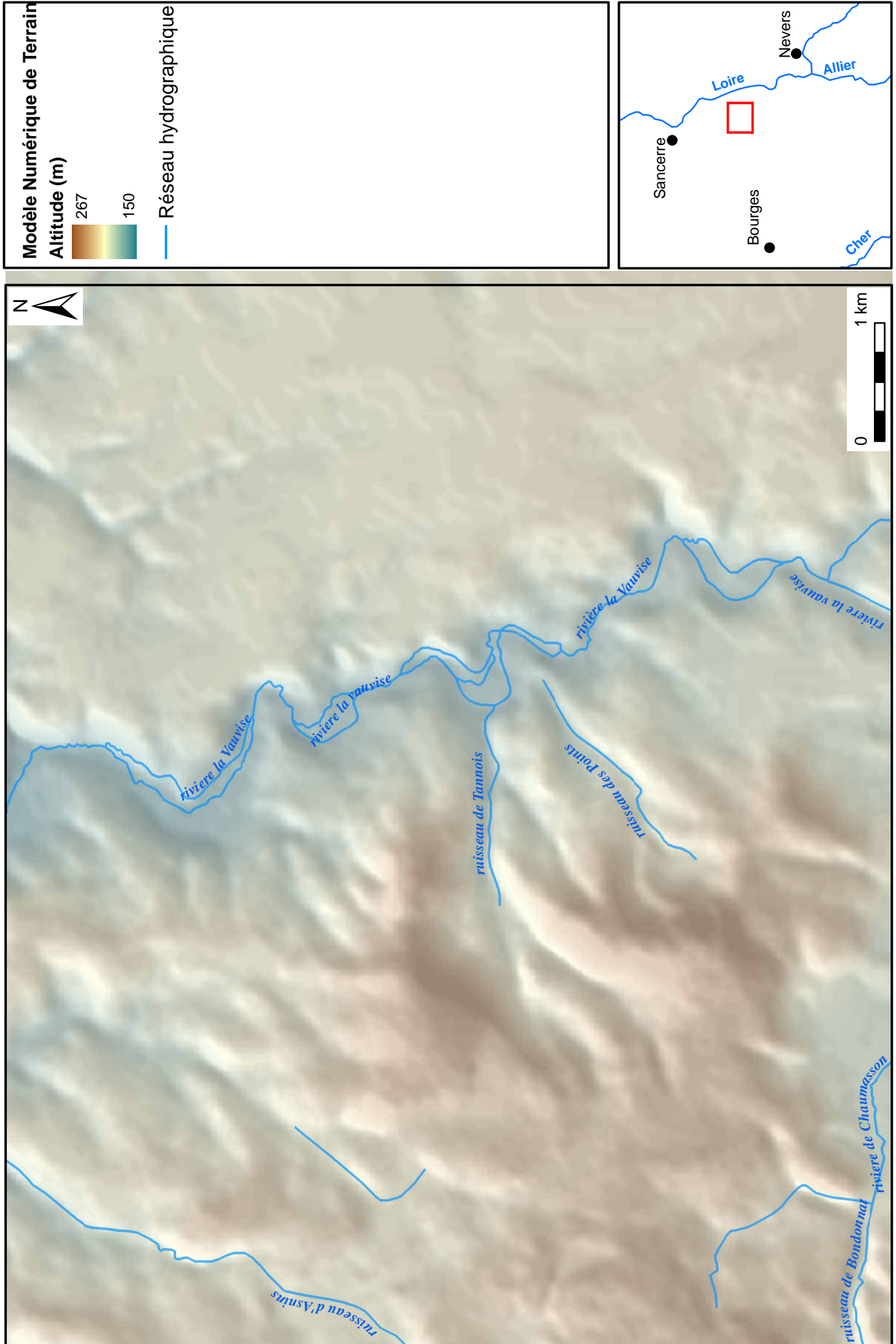
# Contexte géologique

Carte 2



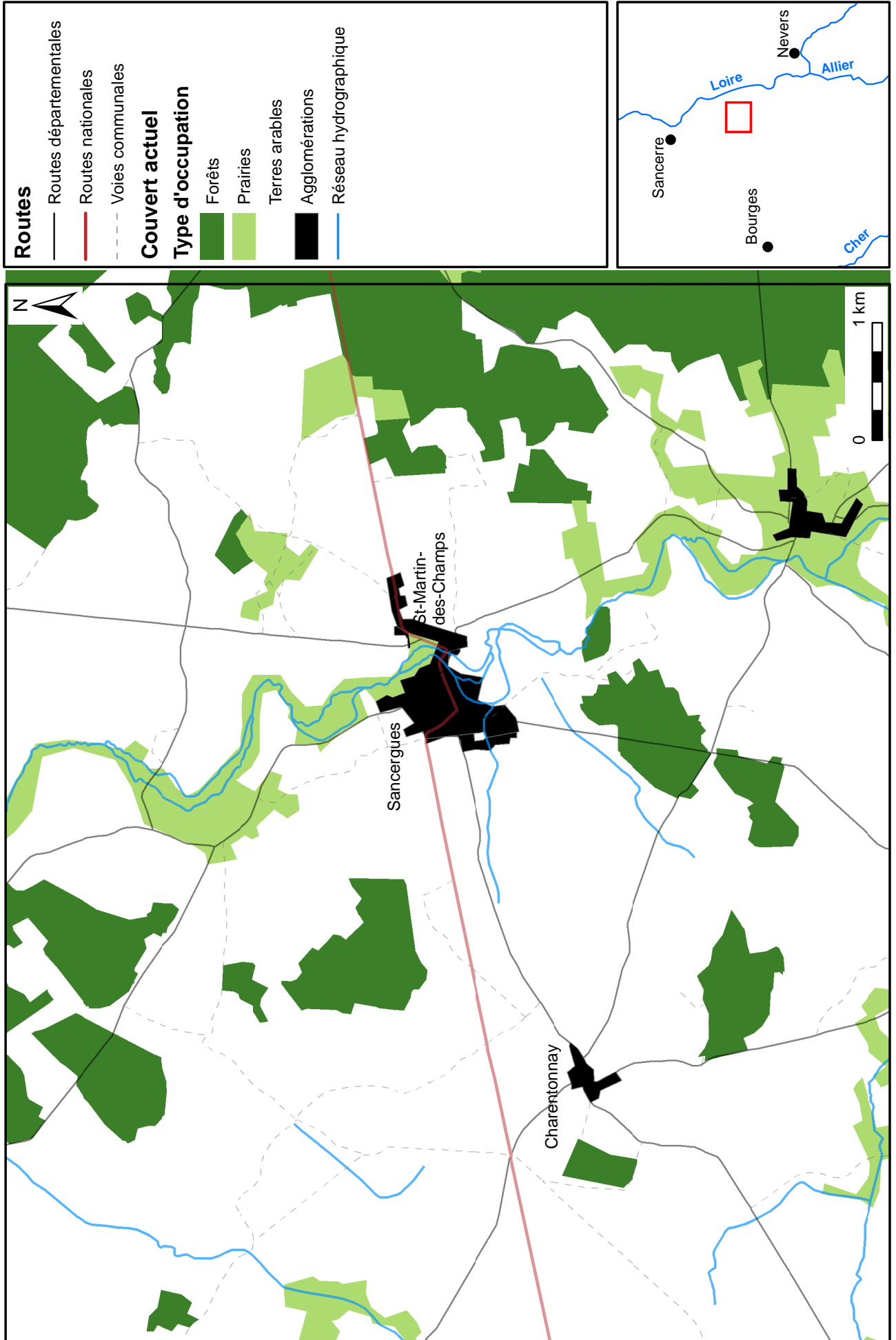
# Relief et réseau hydrographique

Carte 3



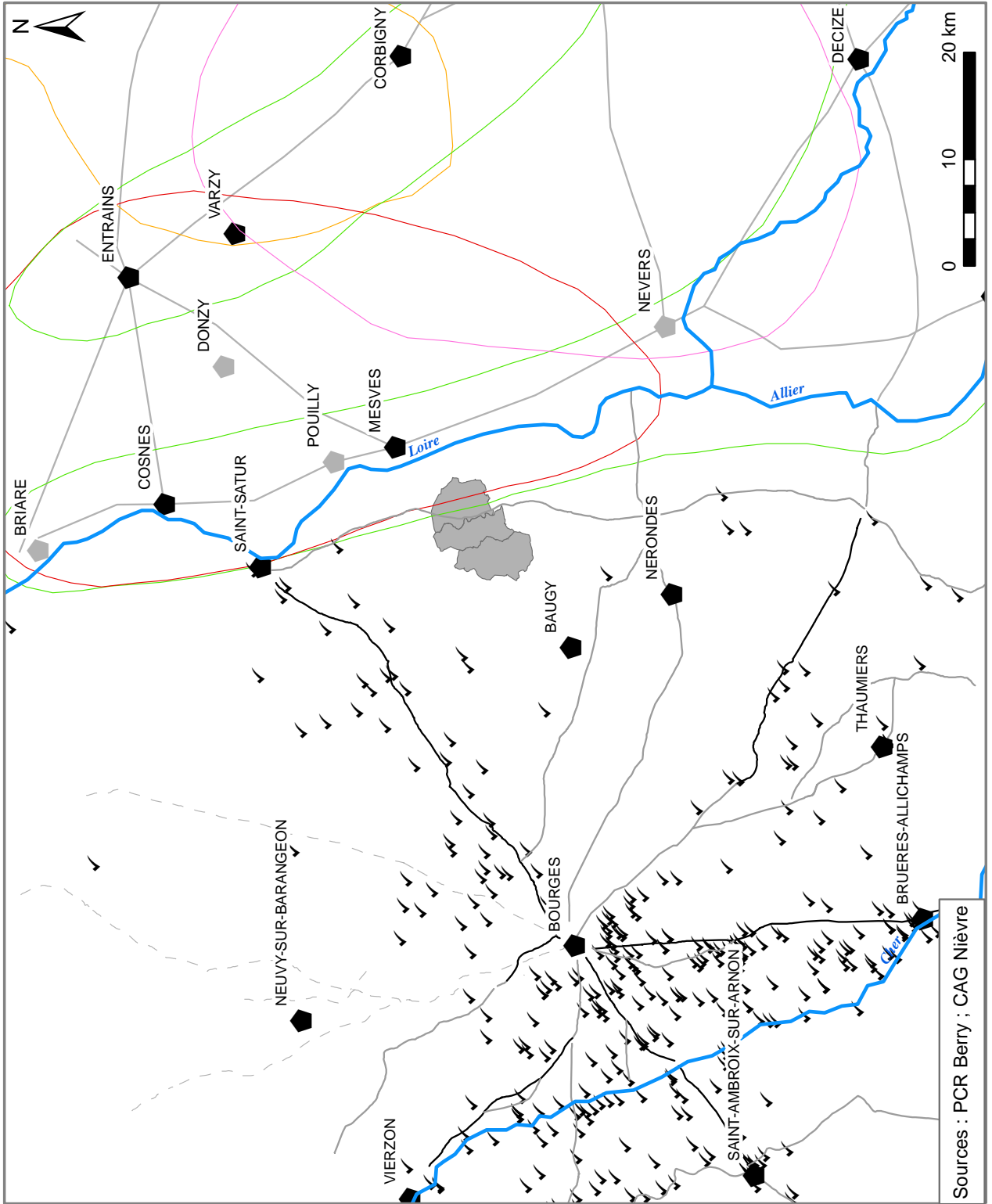
# Paysage actuel

Carte 4



# Prospections aériennes en Berry-Nivernais

Carte 5



**Prospections aériennes (Nièvre)**

**Auteur**

- Adam
- Bouthier
- Goguet
- Magelaine

**Prospections aériennes (Berry)**

**Mode de détection des sites**

- ✓ Prospection aérienne

**Voies antiques**

**fiabilité**

- Attestée (parcours sûr)
- Attestée (parcours supposé)
- - - Prémumée

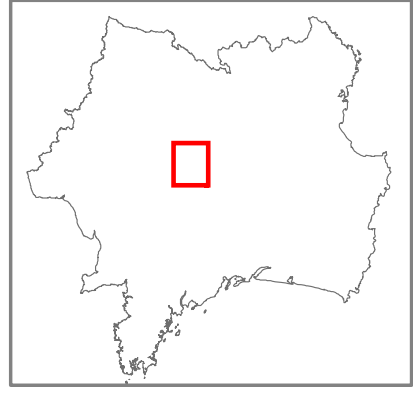
**Agglomérations antiques**

**fiabilité**

- attestée
- supposée

— Réseau hydrographique

■ Zone d'étude

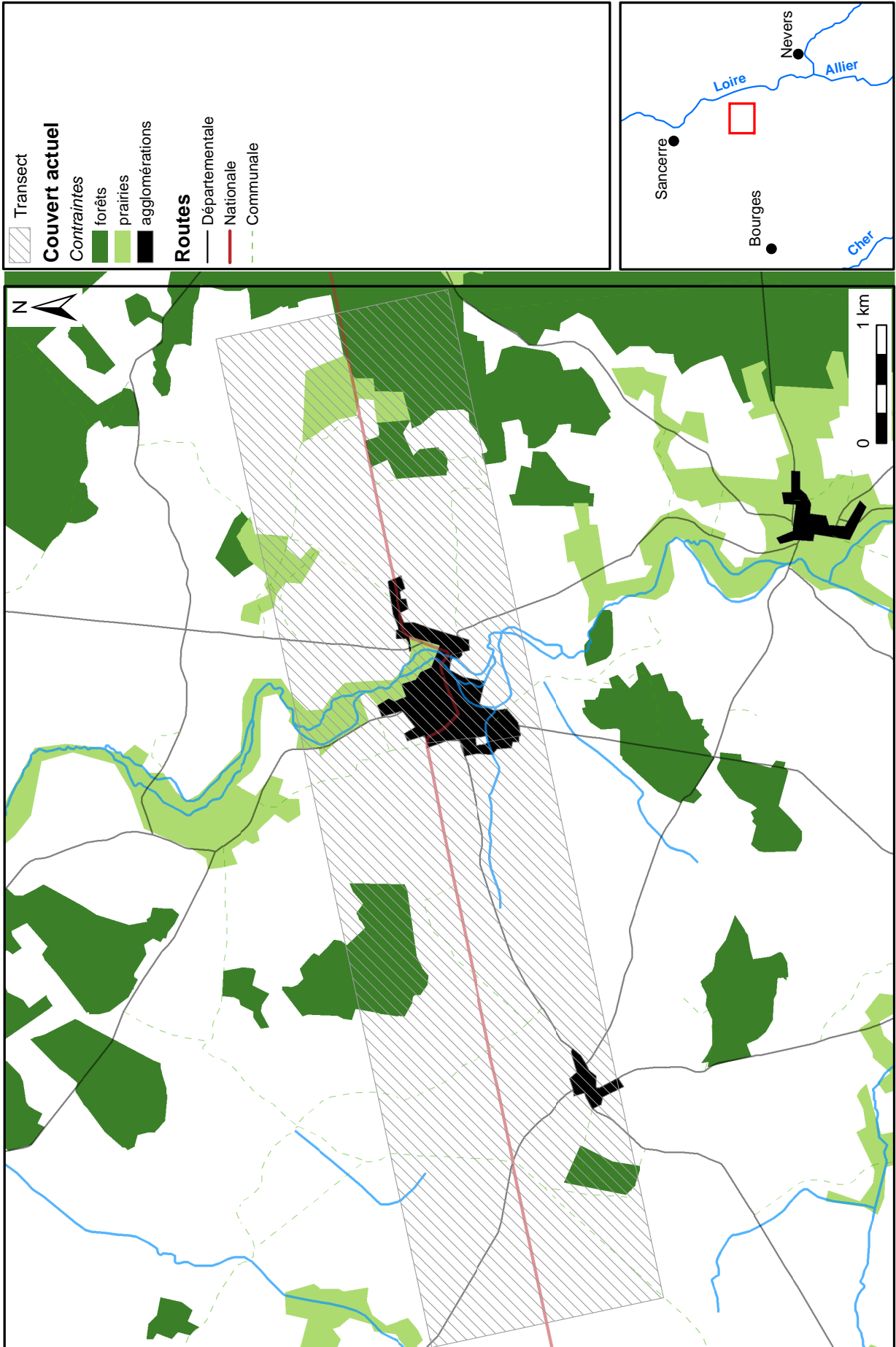


Sources : PCR Berry ; CAG Nièvre

tel-00212332, version 2 - 23 Jan 2008

# Transect de prospection et contraintes

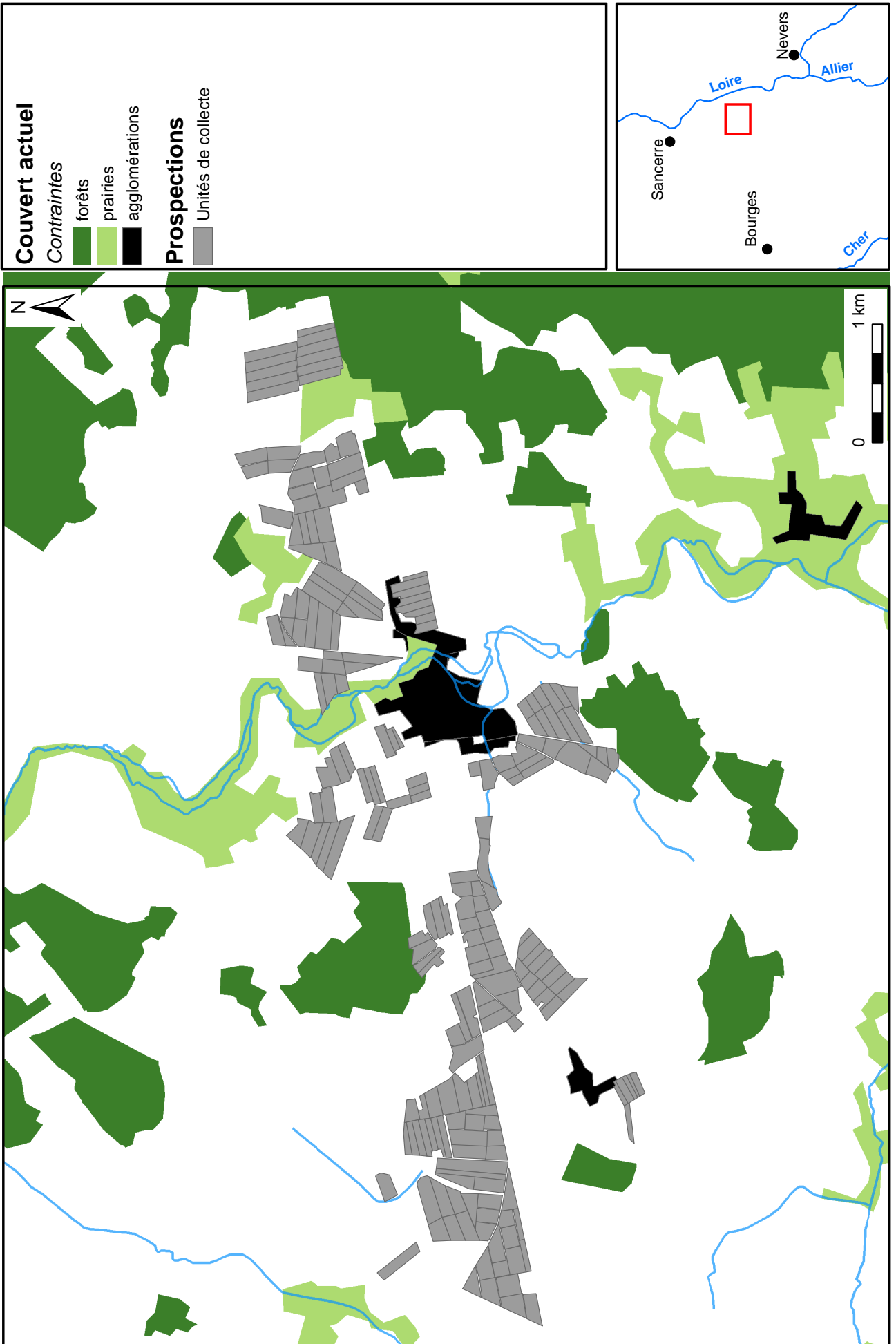
Carte 6



tel-00212332, version 2 - 23 Jan 2008

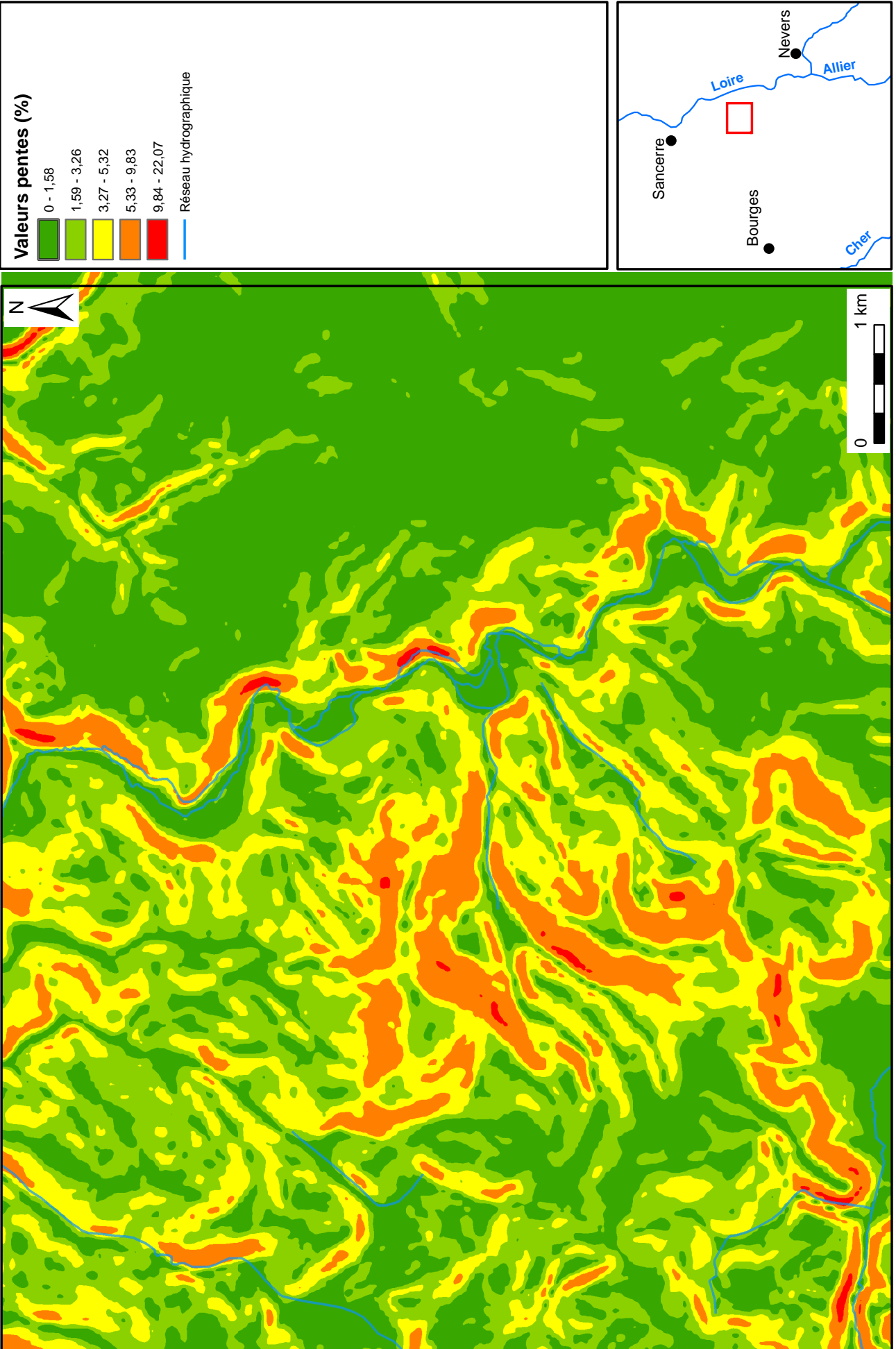
# Emprise des prospections et contraintes

Carte 7



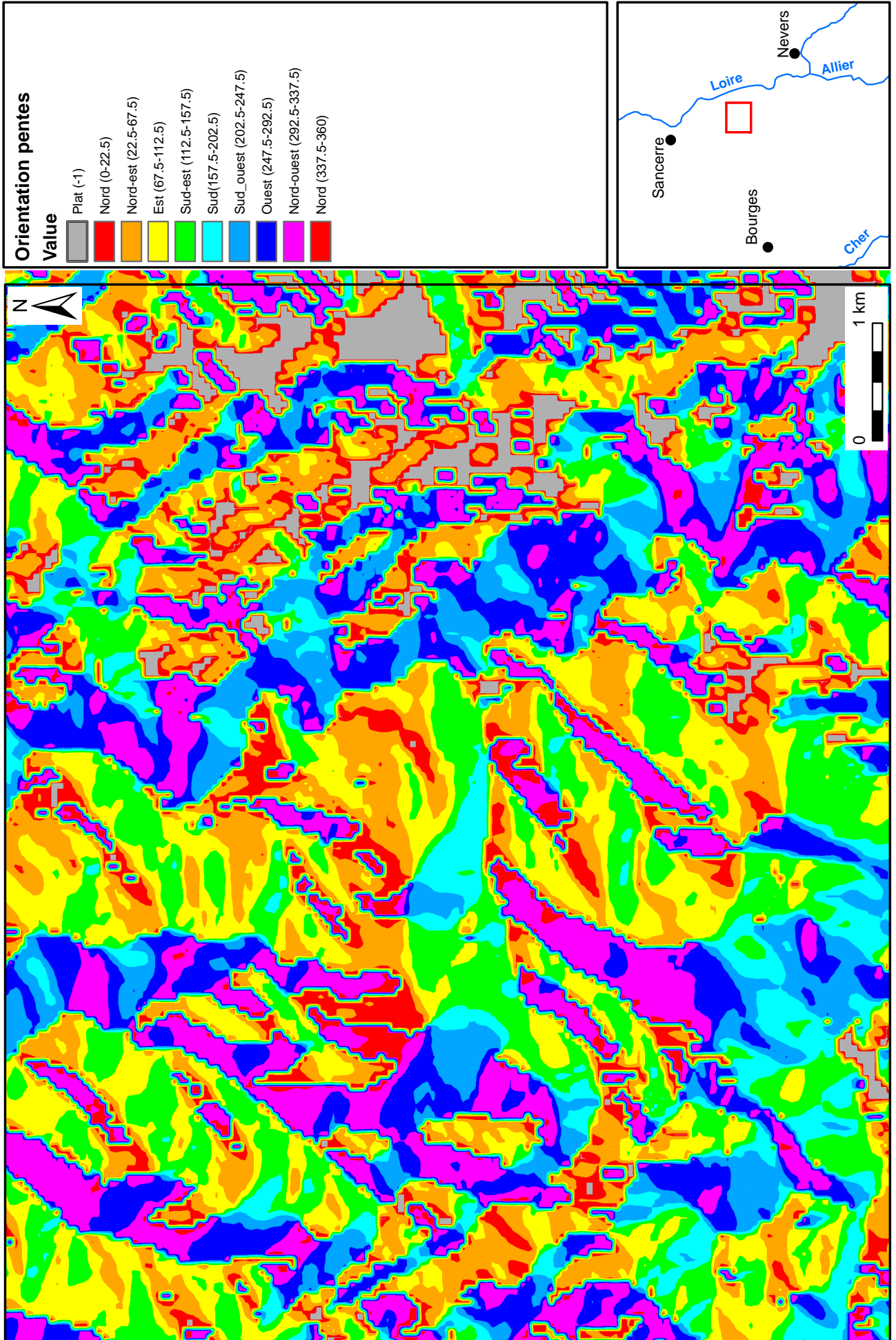
# Intensité des pentes

Carte 8



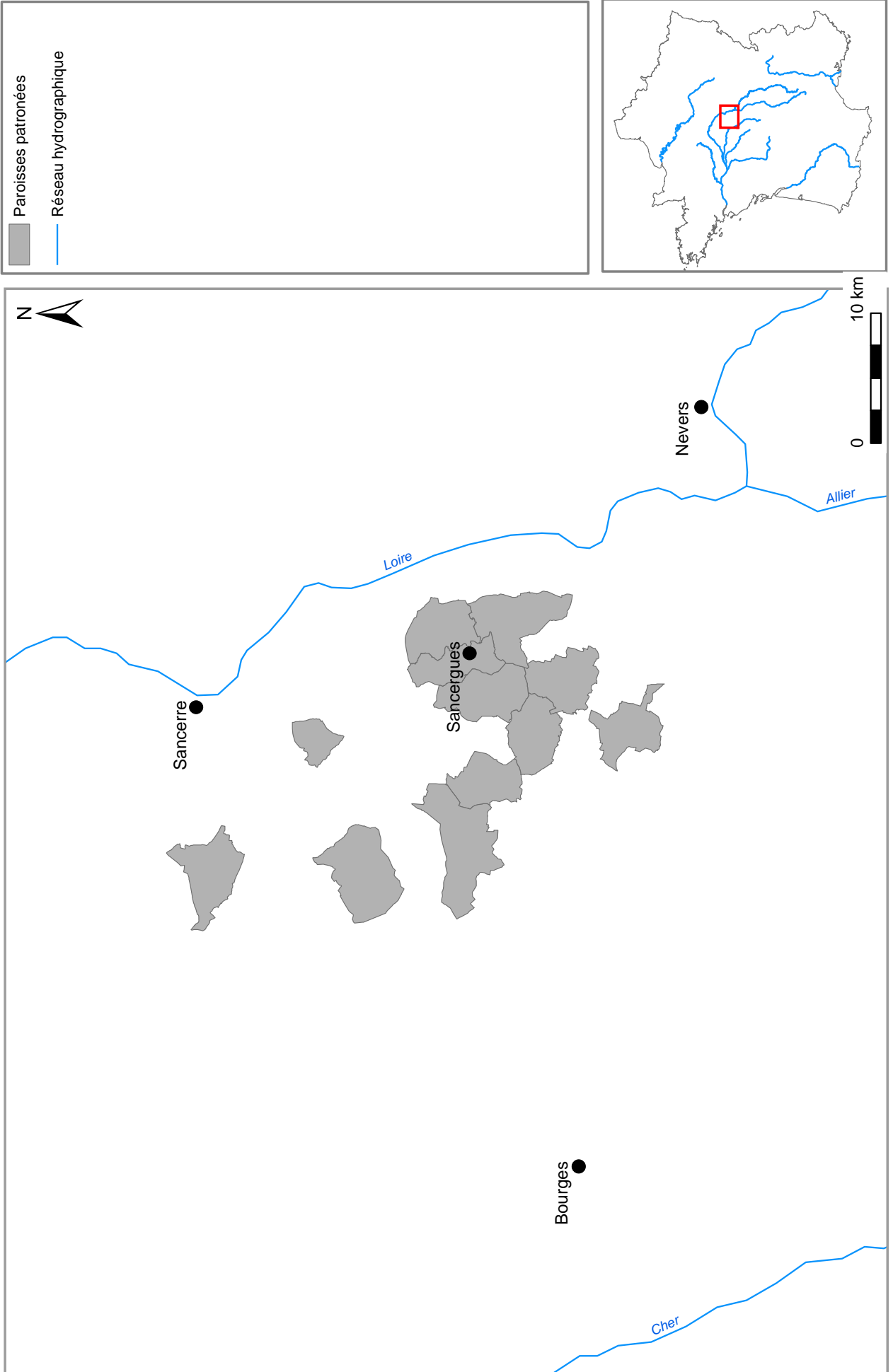
# Exposition des versants

Carte 9



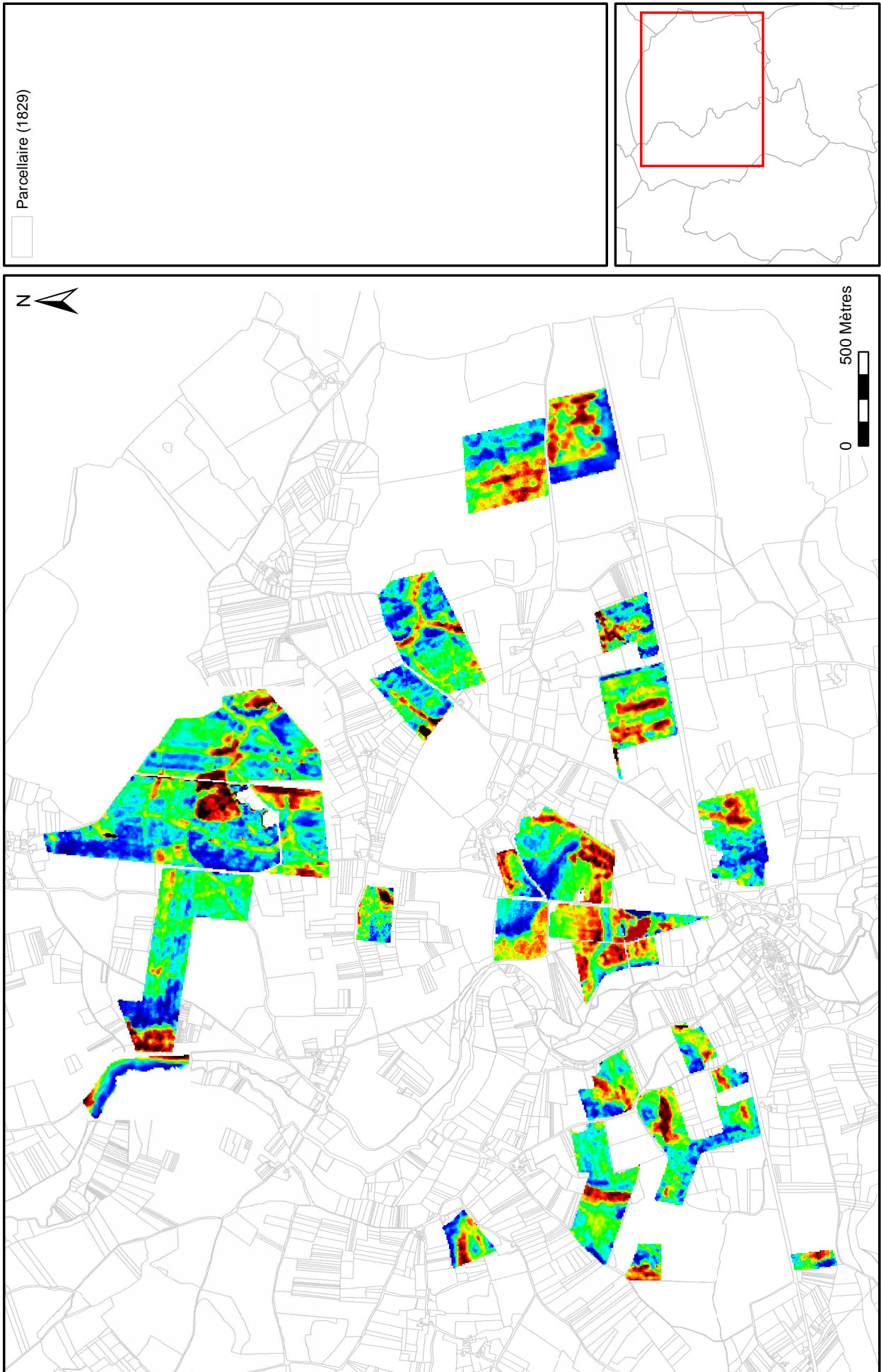


Carte 10 Paroisses sous le patronage du chapitre Saint-Cyr de Sancergues



**Emprise des données géophysiques disponibles**

Carte 11



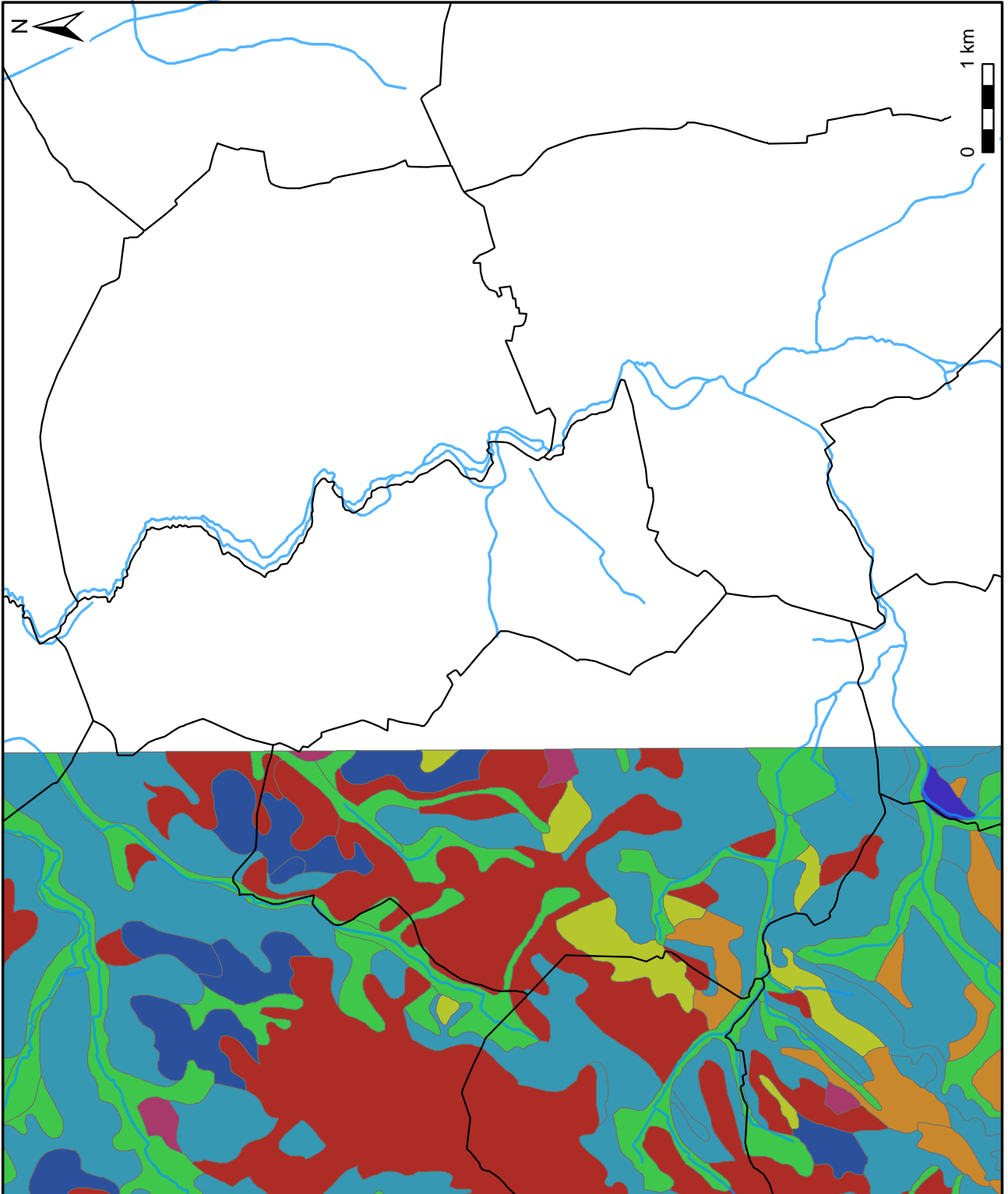
# Localisation des prélèvements géochimiques

Carte 12



# Couverture des données pédologiques

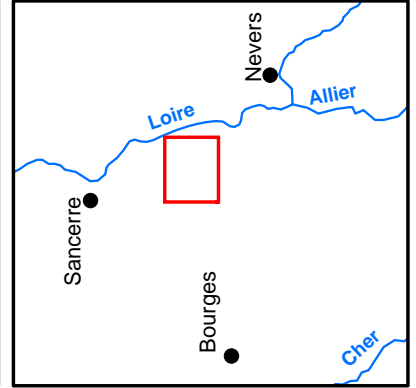
Carte 13



**Données pédologiques**

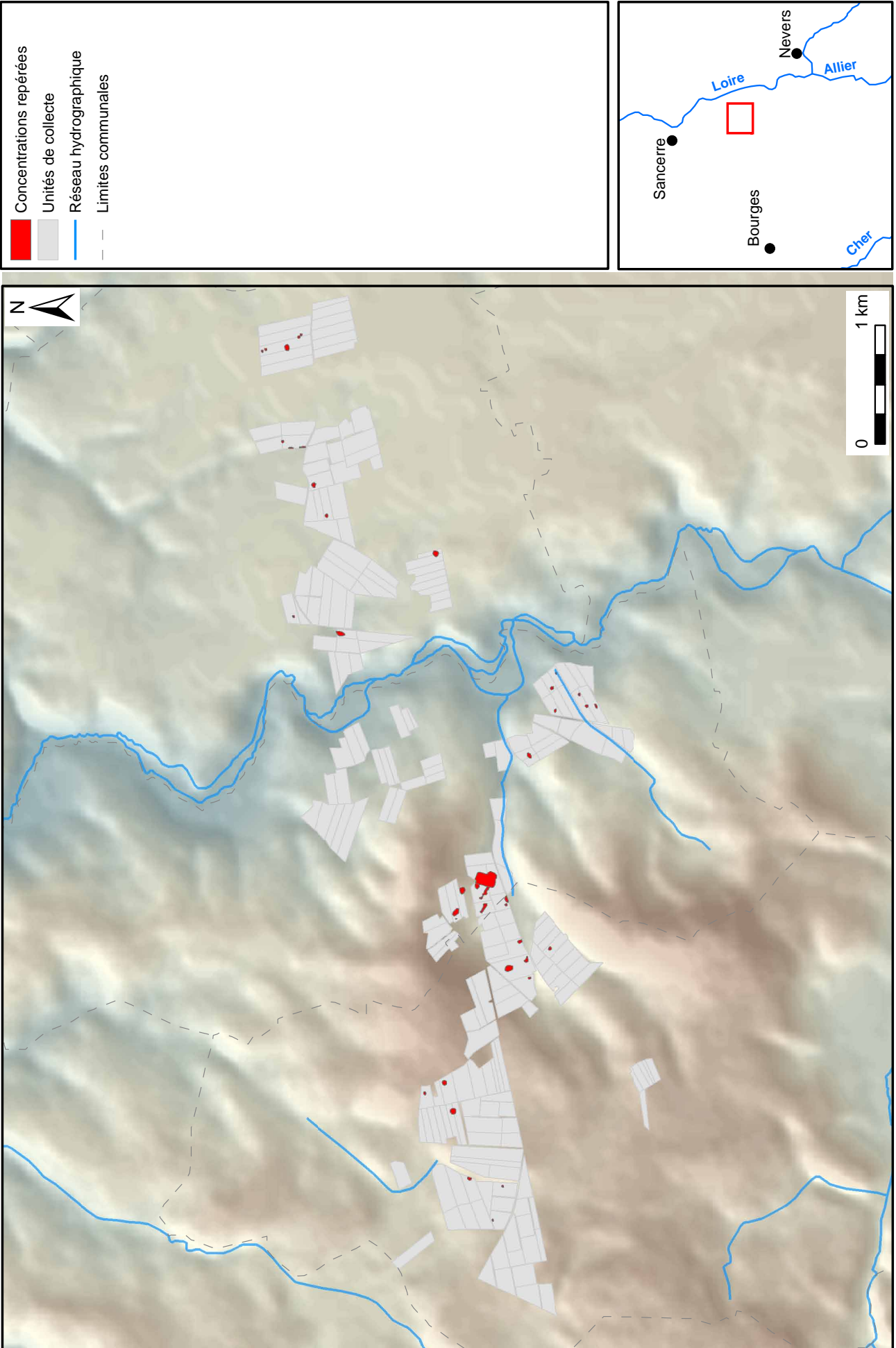
**Description des sols**

|  |   |
|--|---|
|  | Type 1 : Sans données   |
|  | Type 2 : sols alluviaux et colluviaux                                     |
|  | Type 3 : sols des zones humides (D)                                       |
|  | Type 5 : sols peu profonds et caillouteux (PF à D)                        |
|  | Type 6 : sols limoneux, sablo-limoneux et hydromorphes (PF à D)           |
|  | Type 7 : sols argileux et hydromorphes (PF à D)                           |
|  | Type 8 : sols limono-argileux, limono argilo-sableux et hydromorphes (PF) |
|  | Type 9 : sols limoneux et sablo-limoneux (PF à F)                         |
|  | Type 10 : sols argileux (PF à F)  |
|  | Type 11 : sols limono-argileux et limono argilo-sableux (F)               |
|  | Réseau hydrographique   |
|  | Limites communales  |



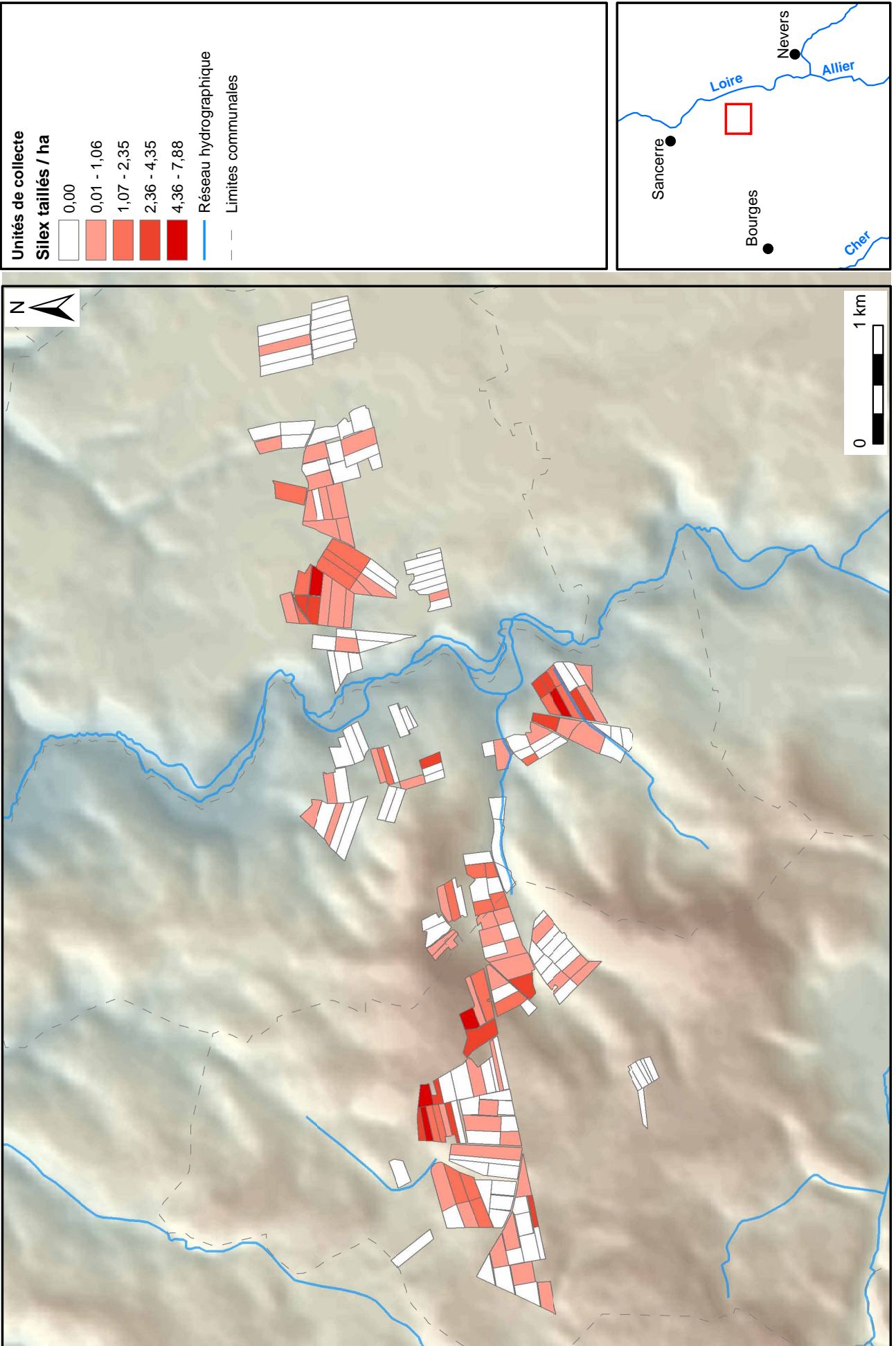
# Concentrations de mobilier repérées

Carte 14



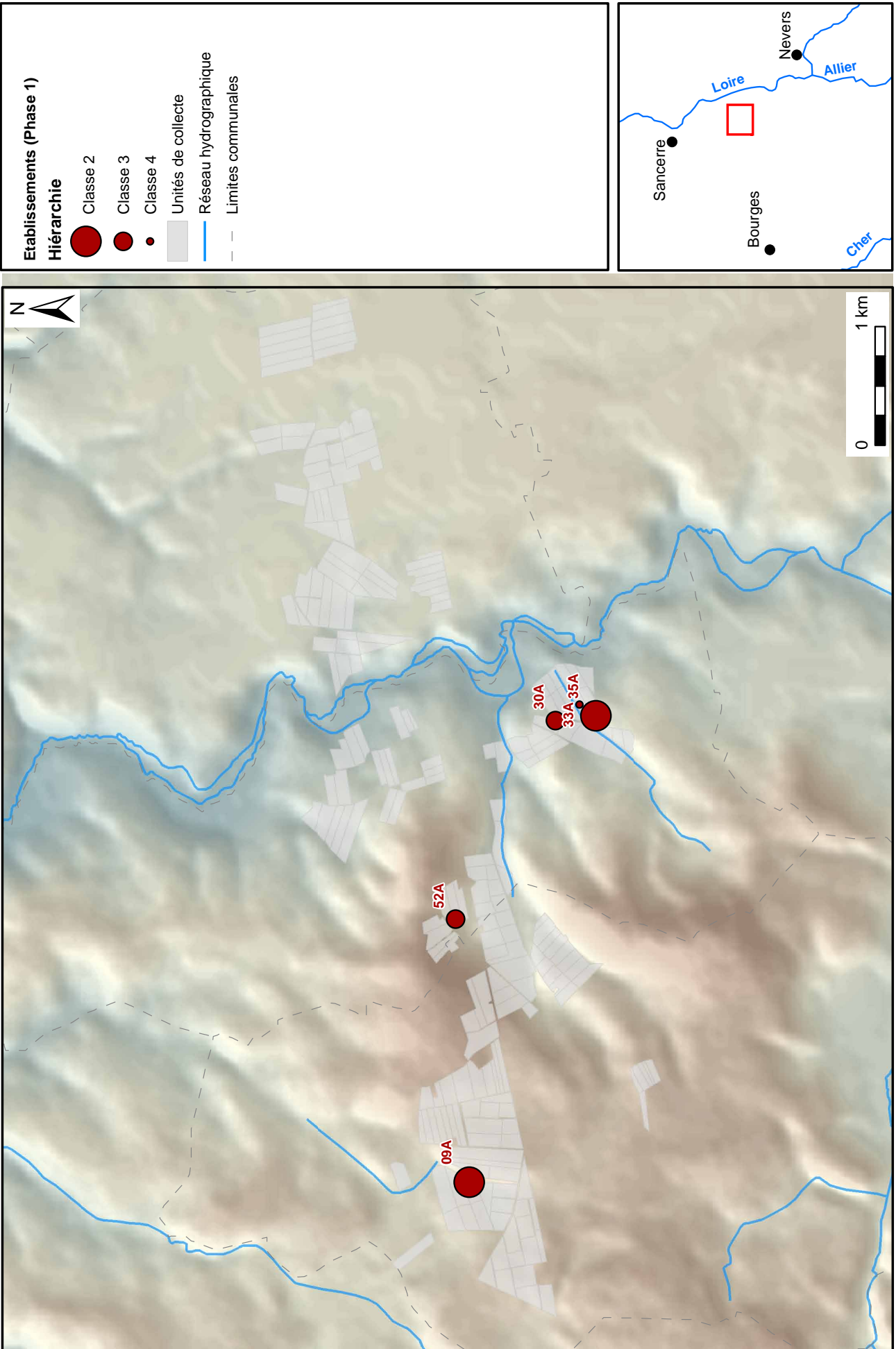
# Répartition des silex taillés

Carte 15



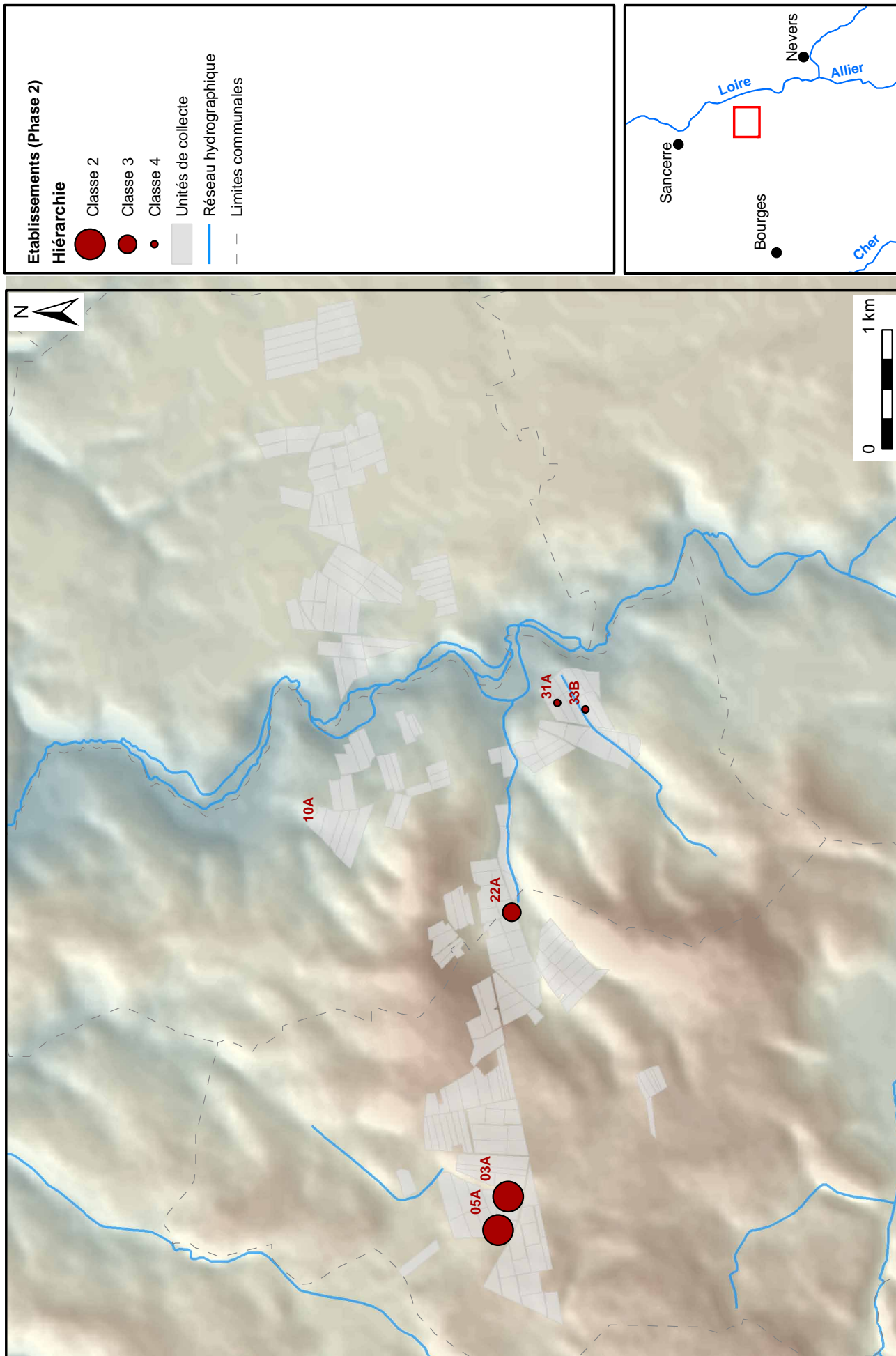
# Hiérarchie des établissements (5e s. av. n.e. - 1er s. av. n.e.)

Carte 16



# Hiérarchie des établissements (1er - 3e s.)

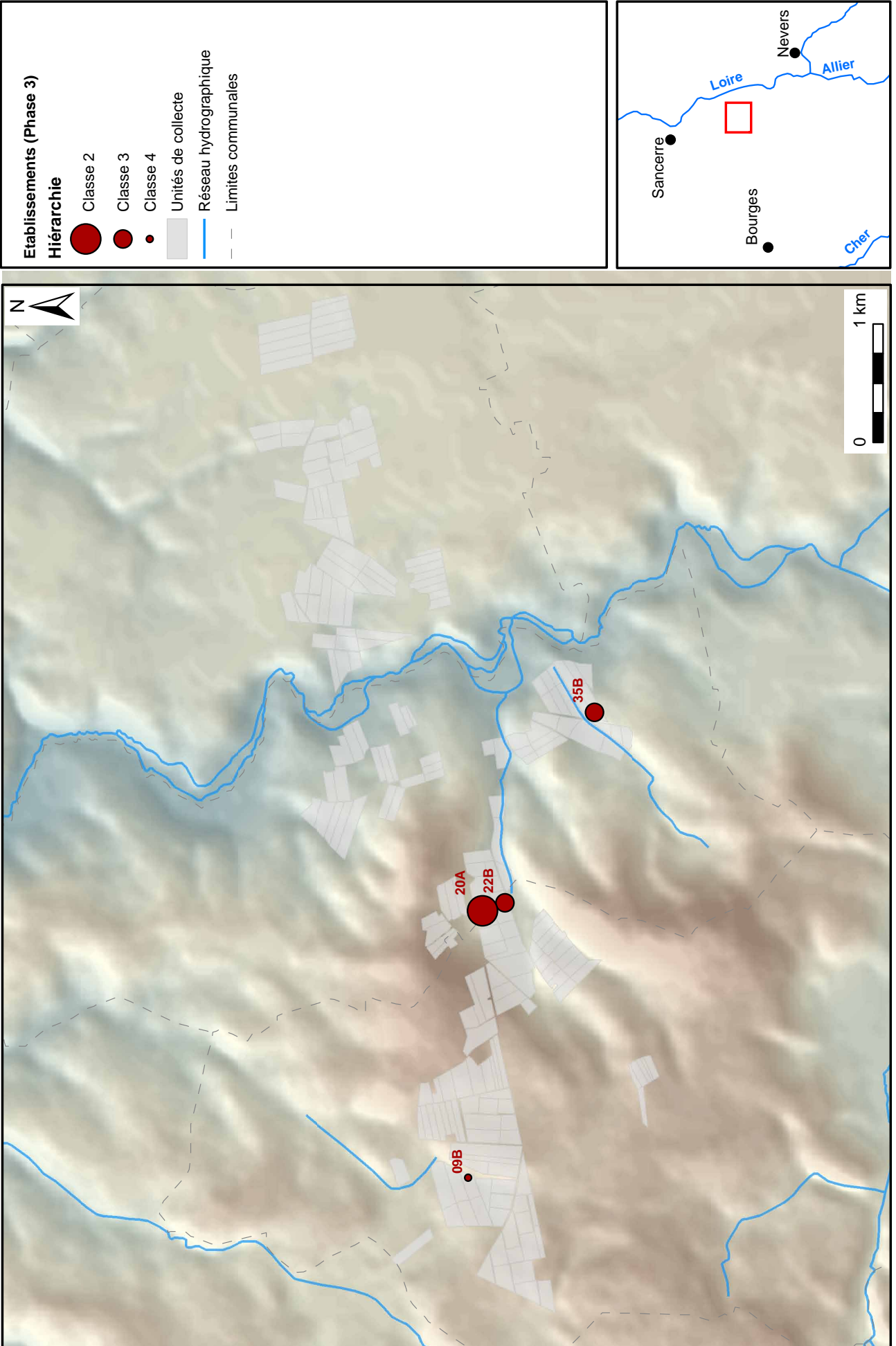
Carte 17





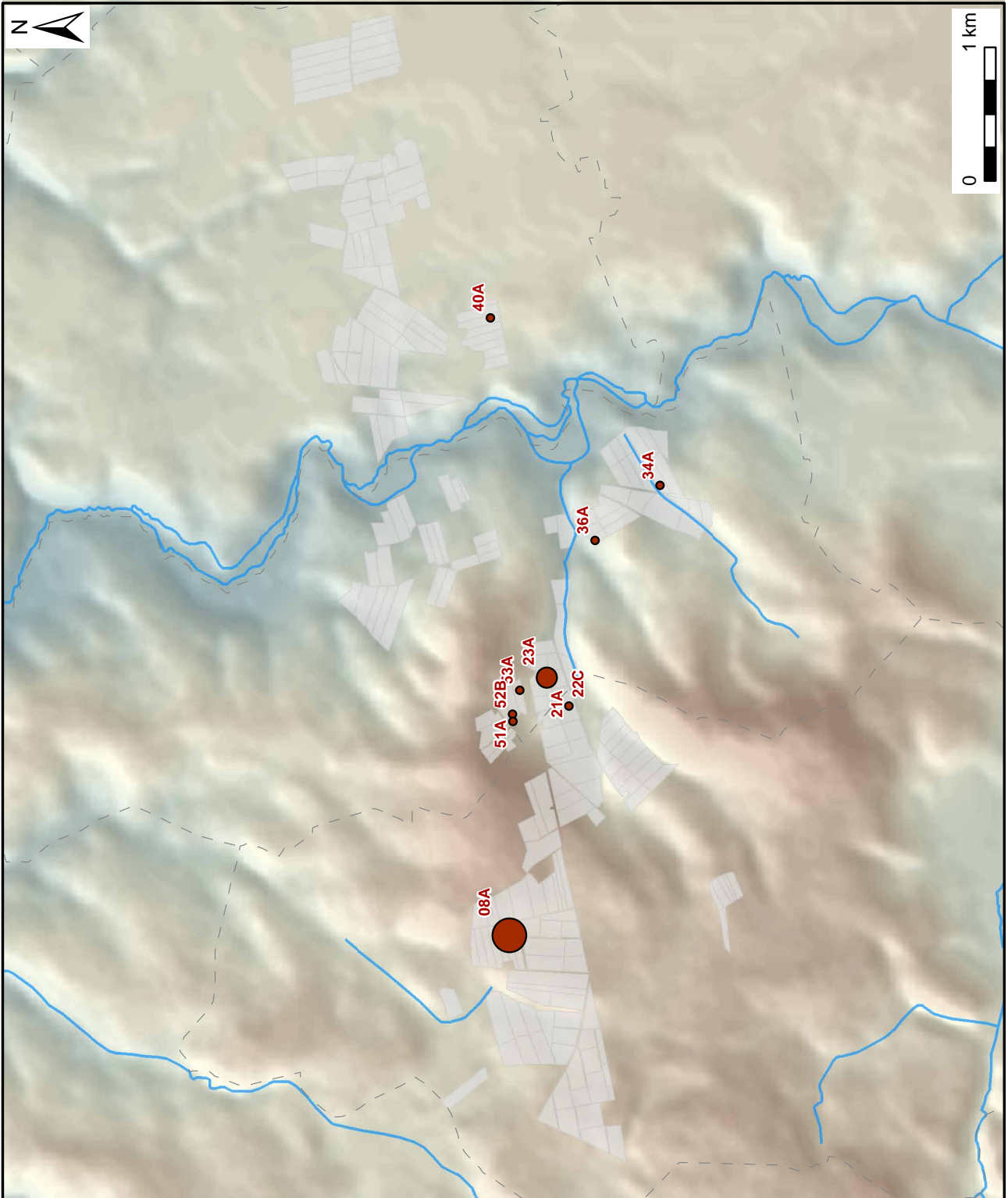
# Hiérarchie des établissements (4e - 7e s.)

Carte 18



# Hiérarchie des établissements (8e - 10e s.)

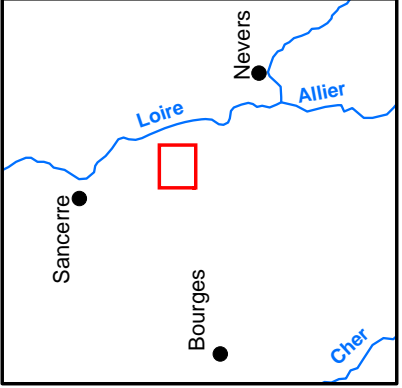
Carte 19



**Etablissements (Phase 4)**

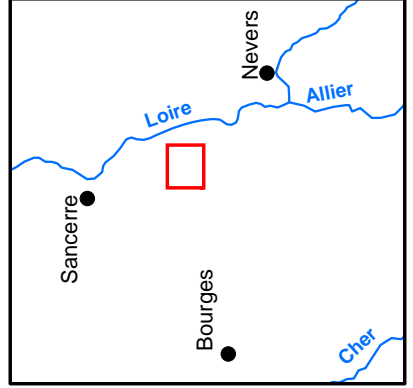

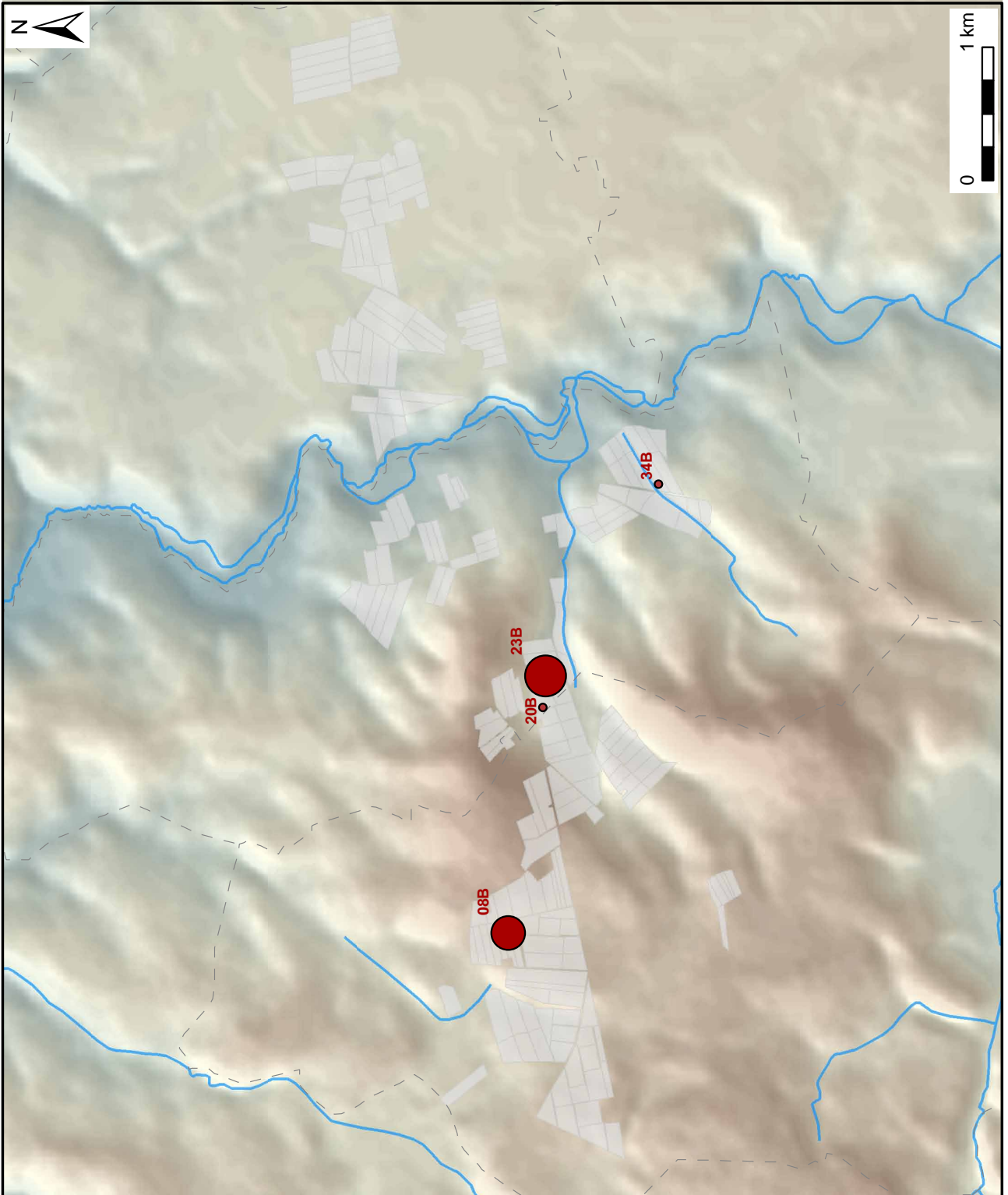
**Hiérarchie**

- Classe 2
- Classe 3
- Classe 4
- Unités de collecte
- Réseau hydrographique
- - Limites communales



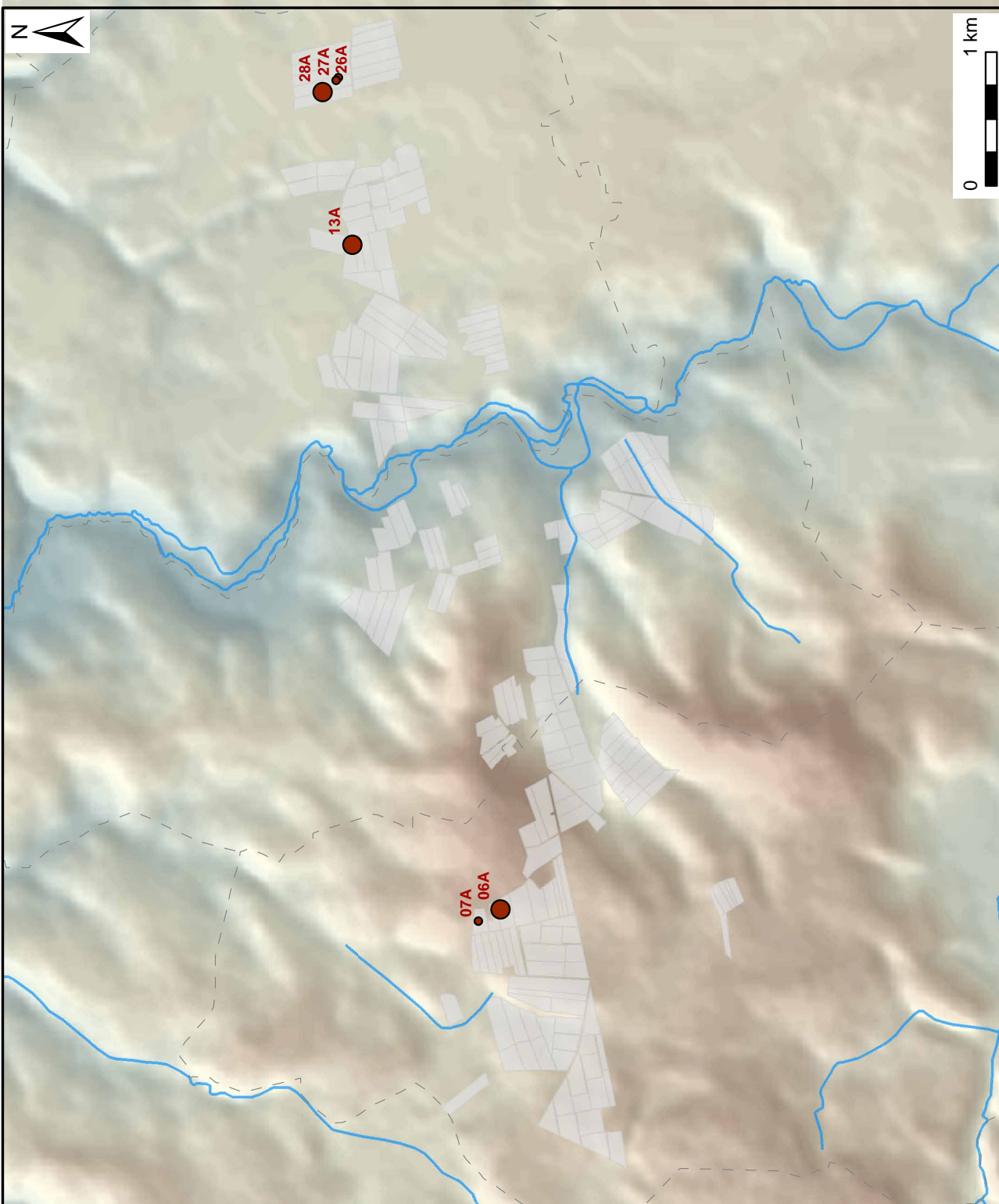
# Hiérarchie des établissements (11e - 15e s.)

Carte 20

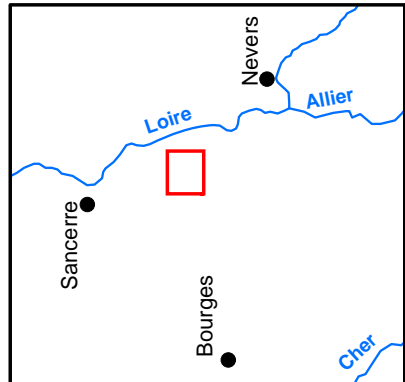


# Hiérarchie des établissements (16e - 18e s.)

Carte 21

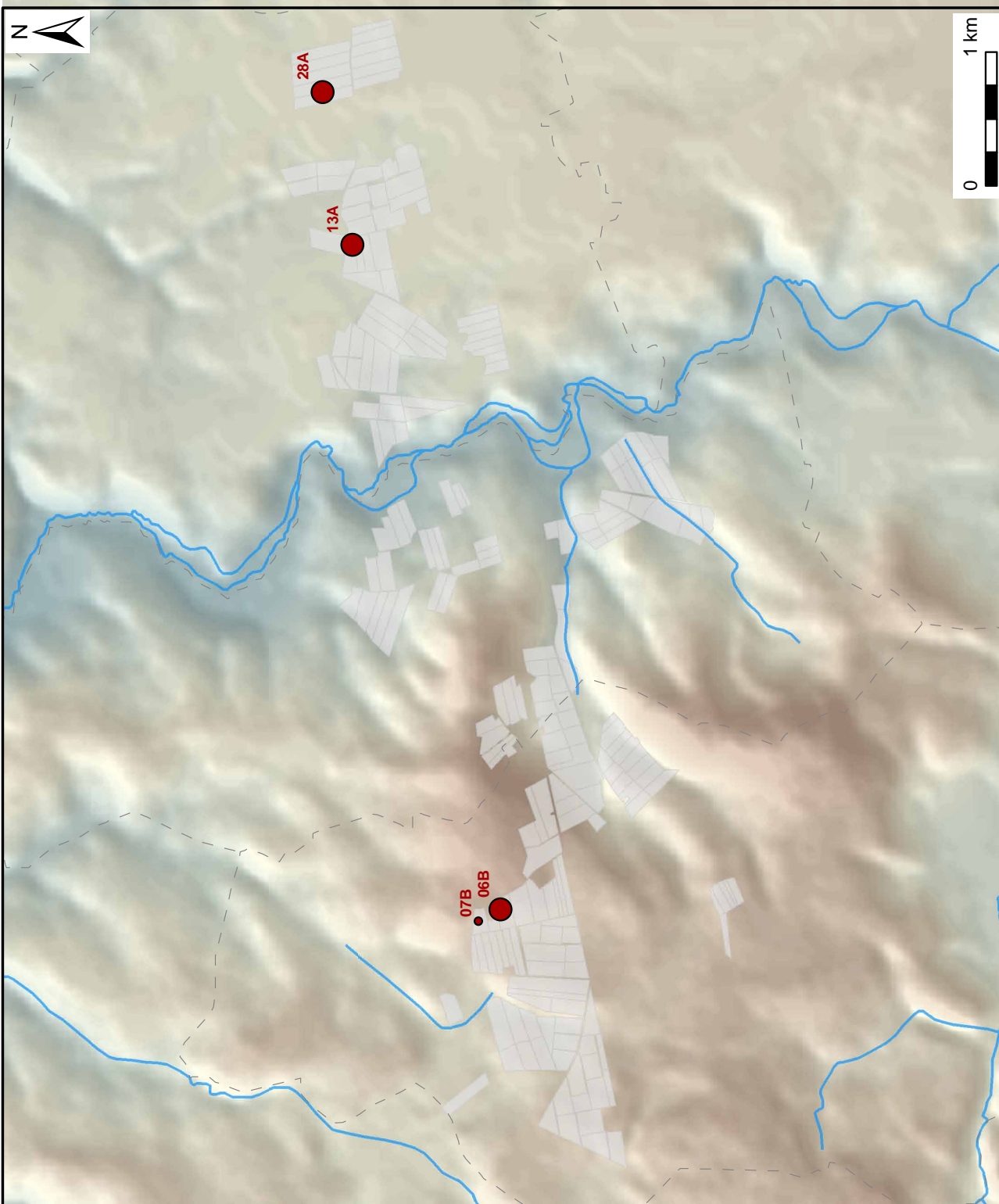


- Etablissements (Phase 6)**
- Hiérarchie**
- Classe 3
  - Classe 4
  - Unités de collecte
  - Réseau hydrographique
  - - Limites communales

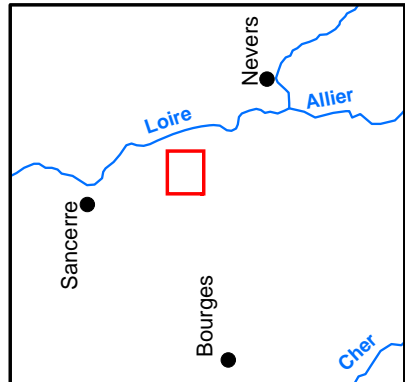


# Hiérarchie des établissements (19e - 20e s.)

Carte 22

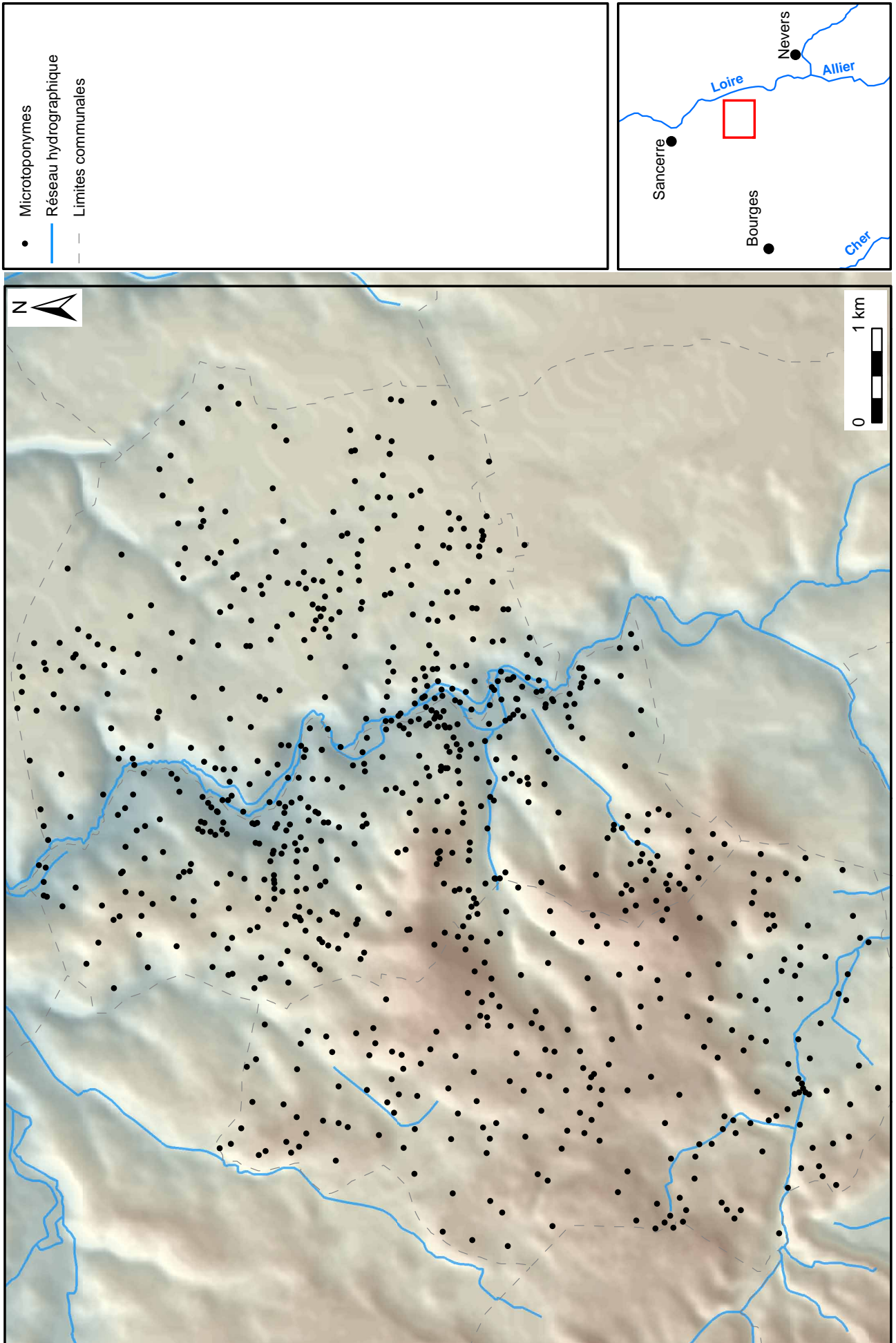


- Etablissements (Phase 7)**
- Hiérarchie**
- Classe 3
  - Classe 4
  - Unités de collecte
  - Réseau hydrographique
  - - Limites communales



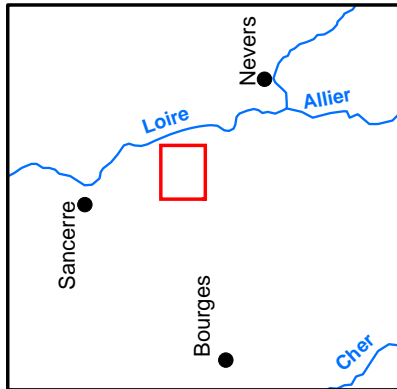
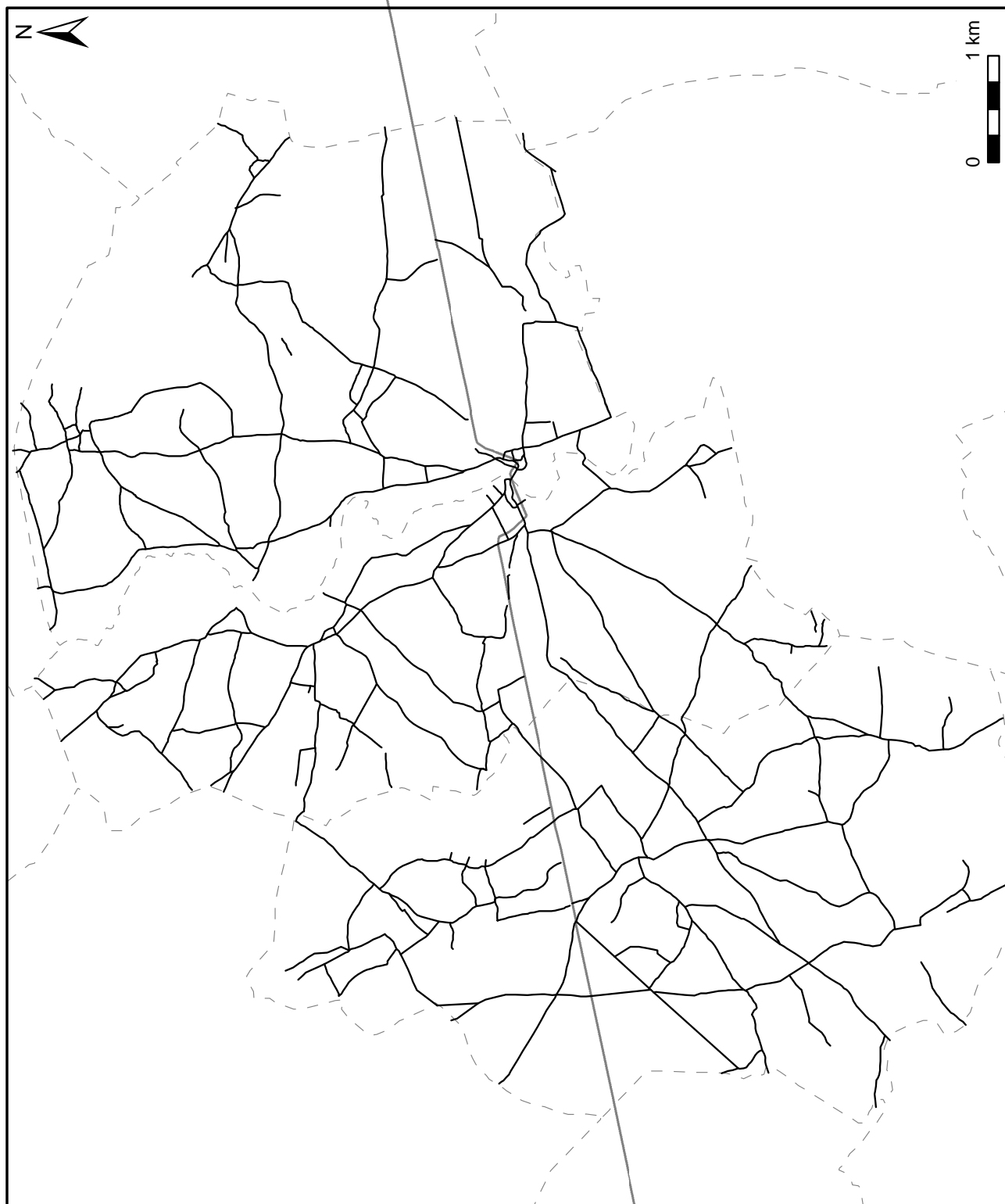
# Base de donnée microtoponymique localisée

Carte 23



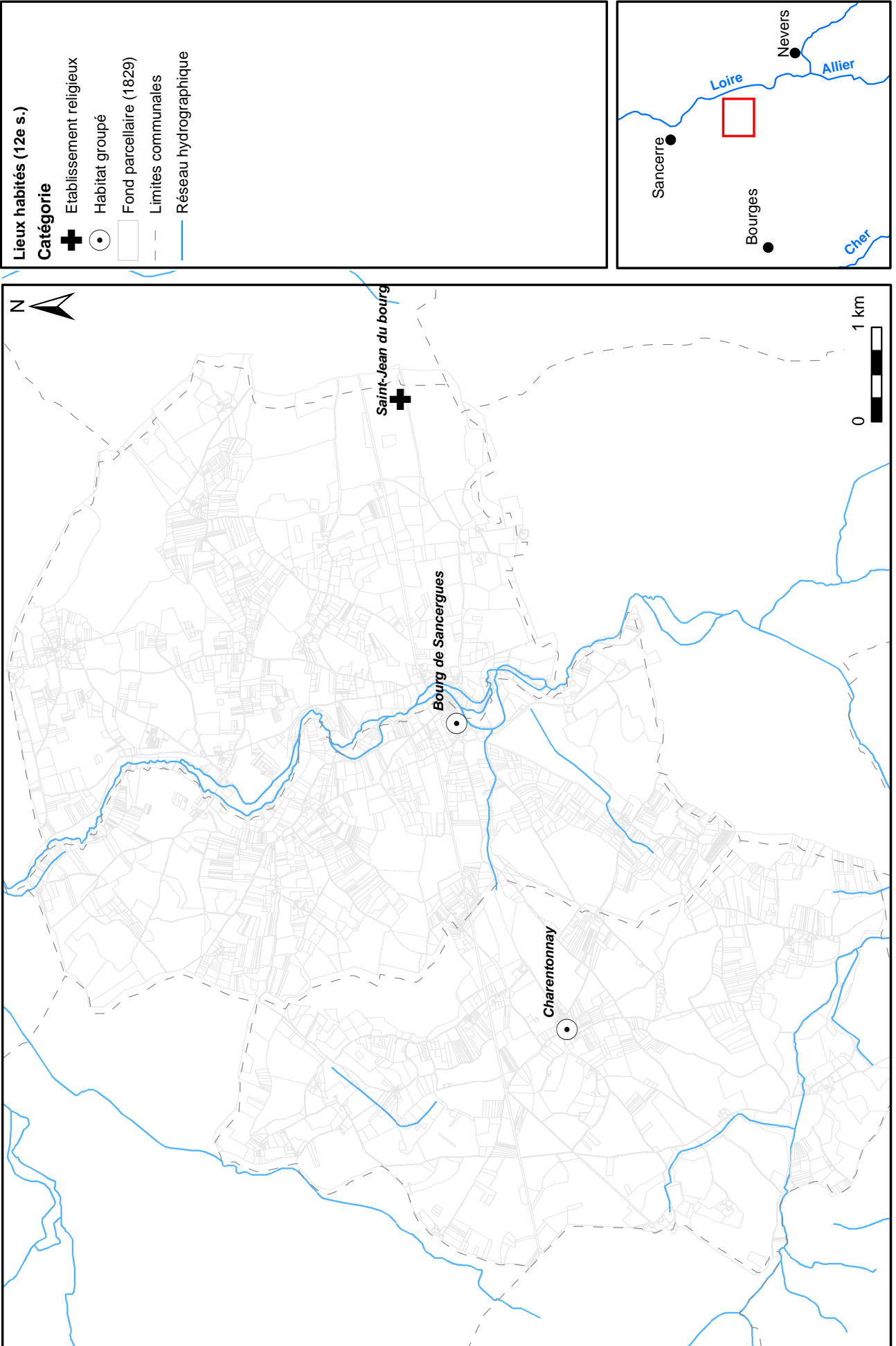
# Réseau viaire (1829)

Carte 24



# Lieux habités mentionnés dans les sources écrites (12e s.)

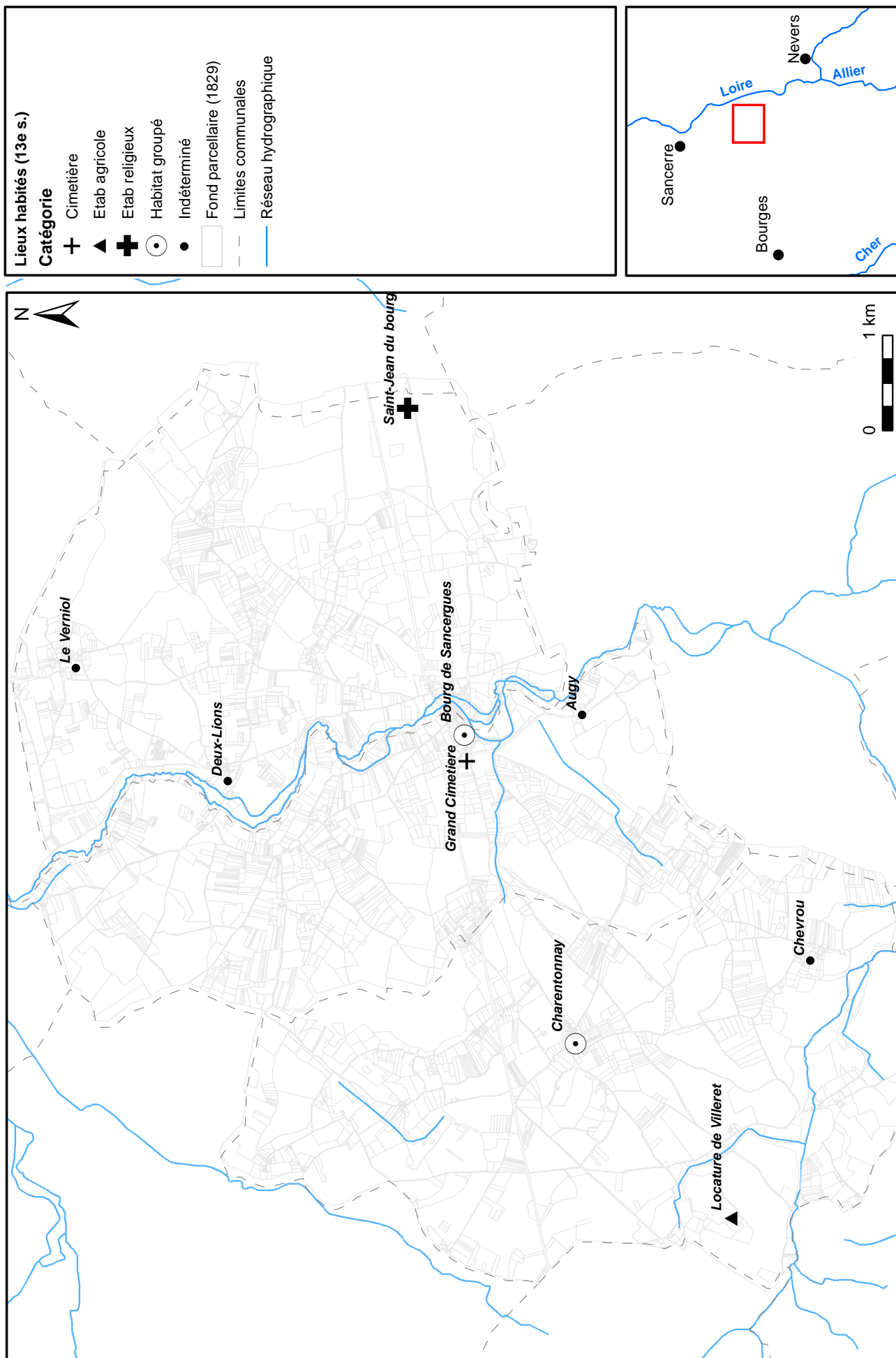
Carte 25





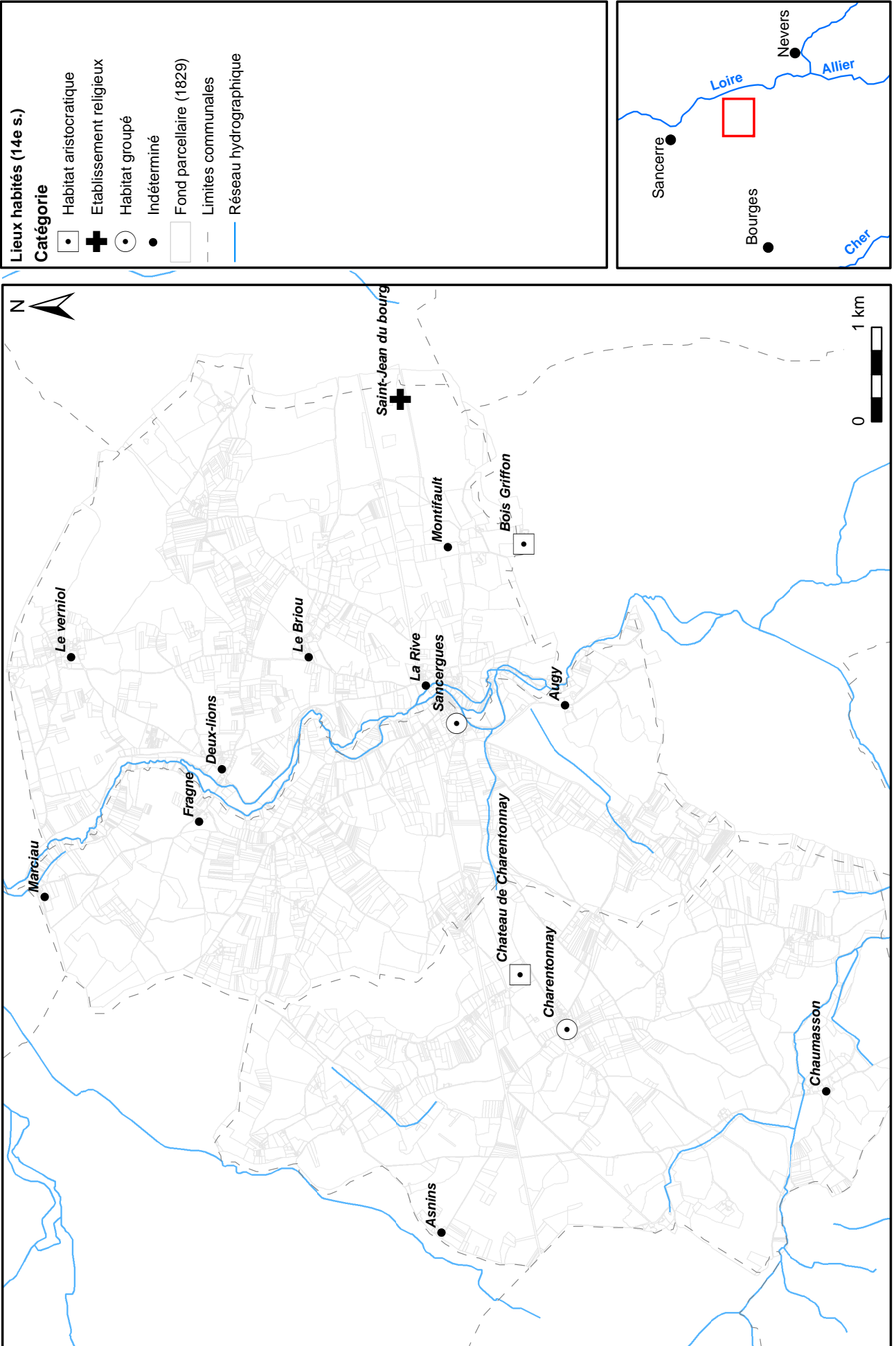
# Lieux habités mentionnés dans les sources écrites (13e s.)

Carte 26



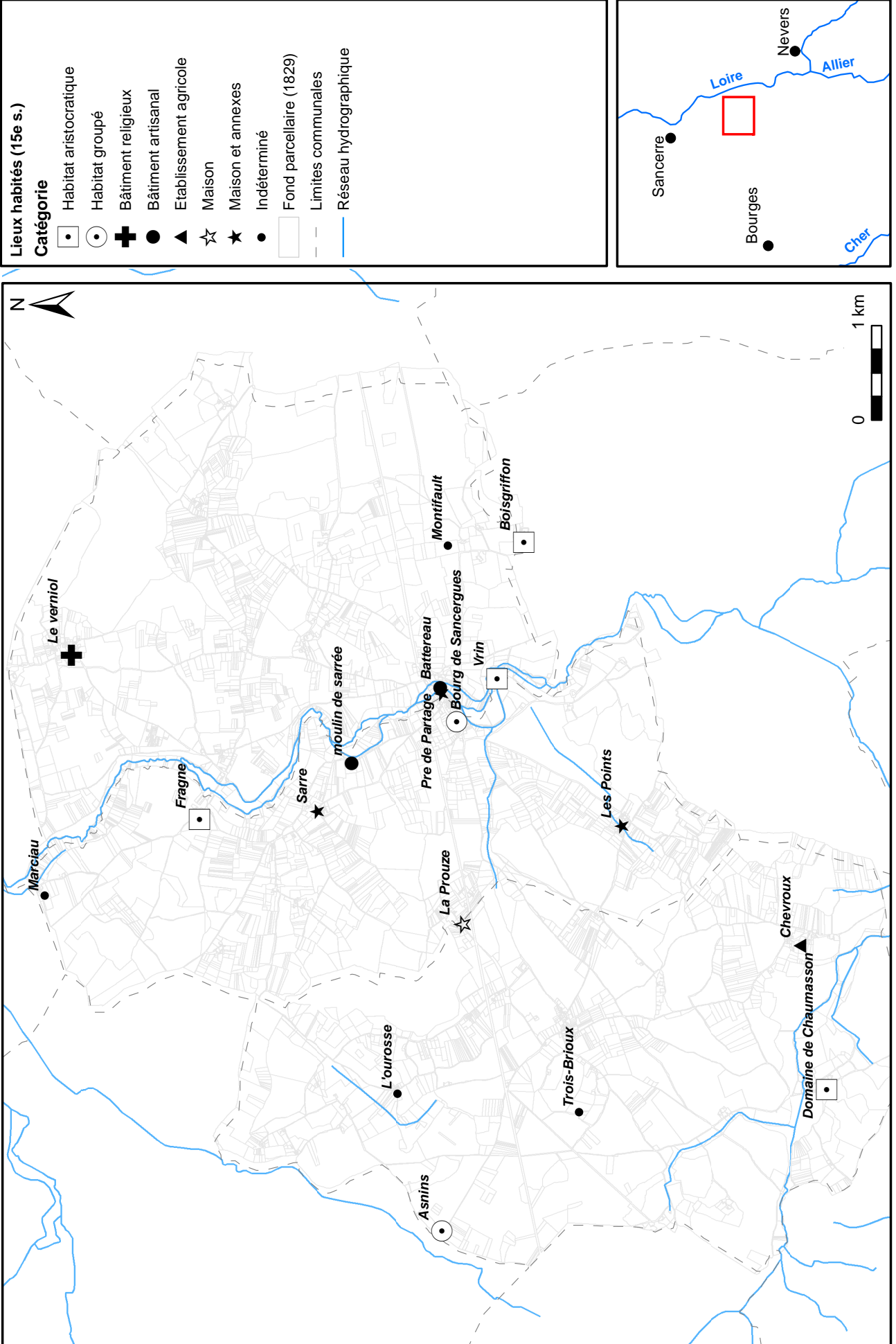
# Lieux habités mentionnés dans les sources écrites (14e s.)

Carte 27



# Lieux habités mentionnés dans les sources écrites (15e s.)

Carte 28

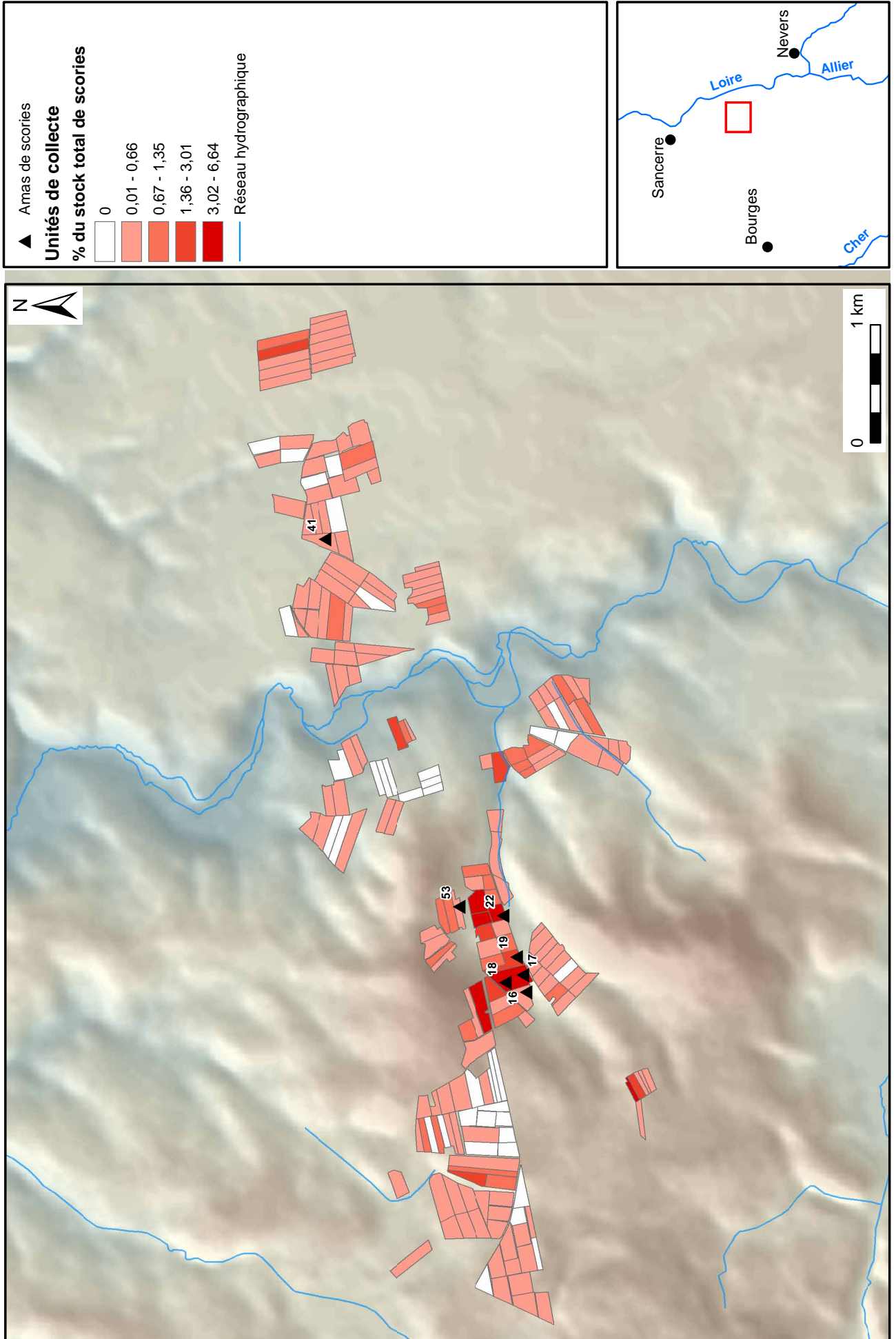






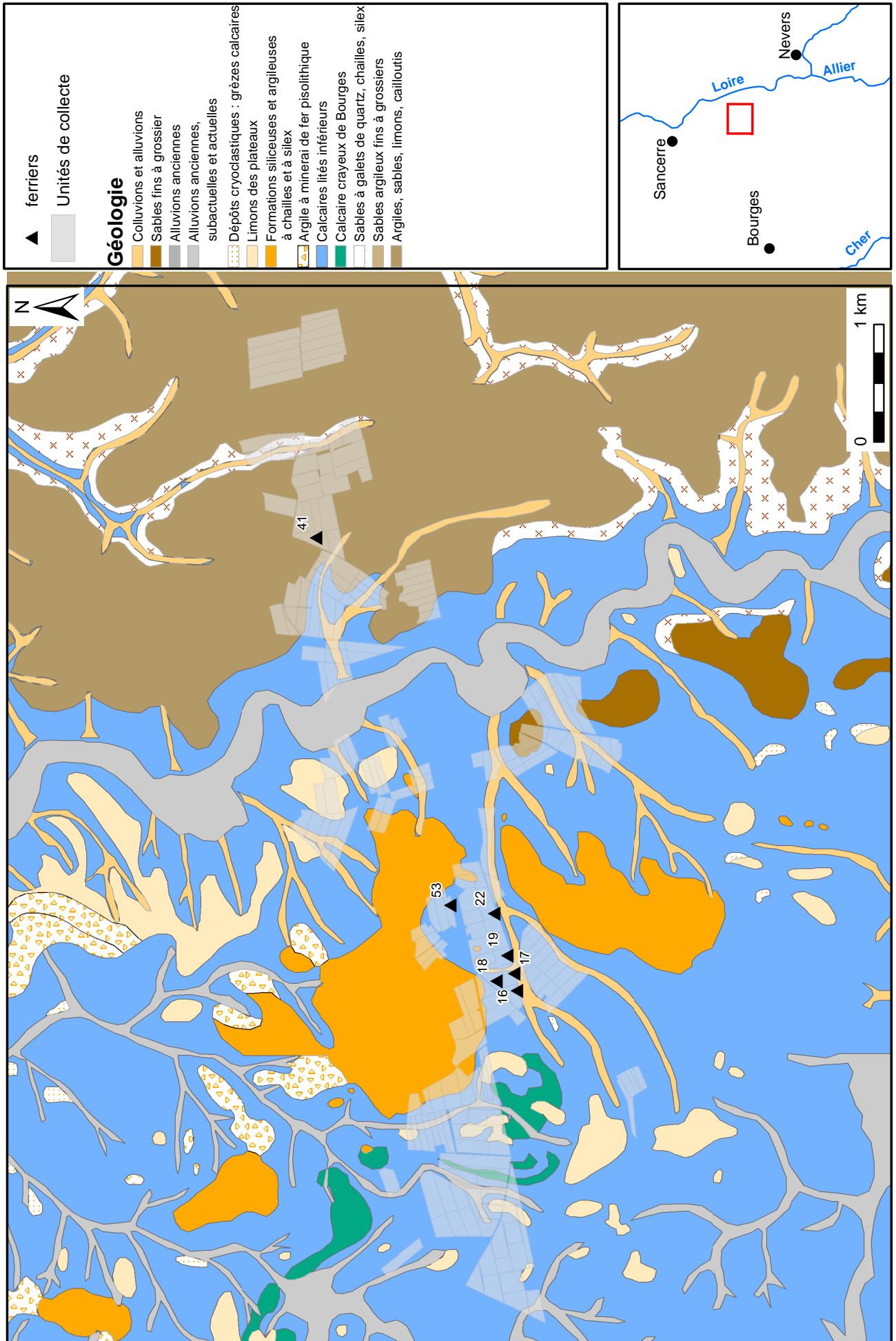
# Amas de scories et présence diffuse hors-site.

Carte 31



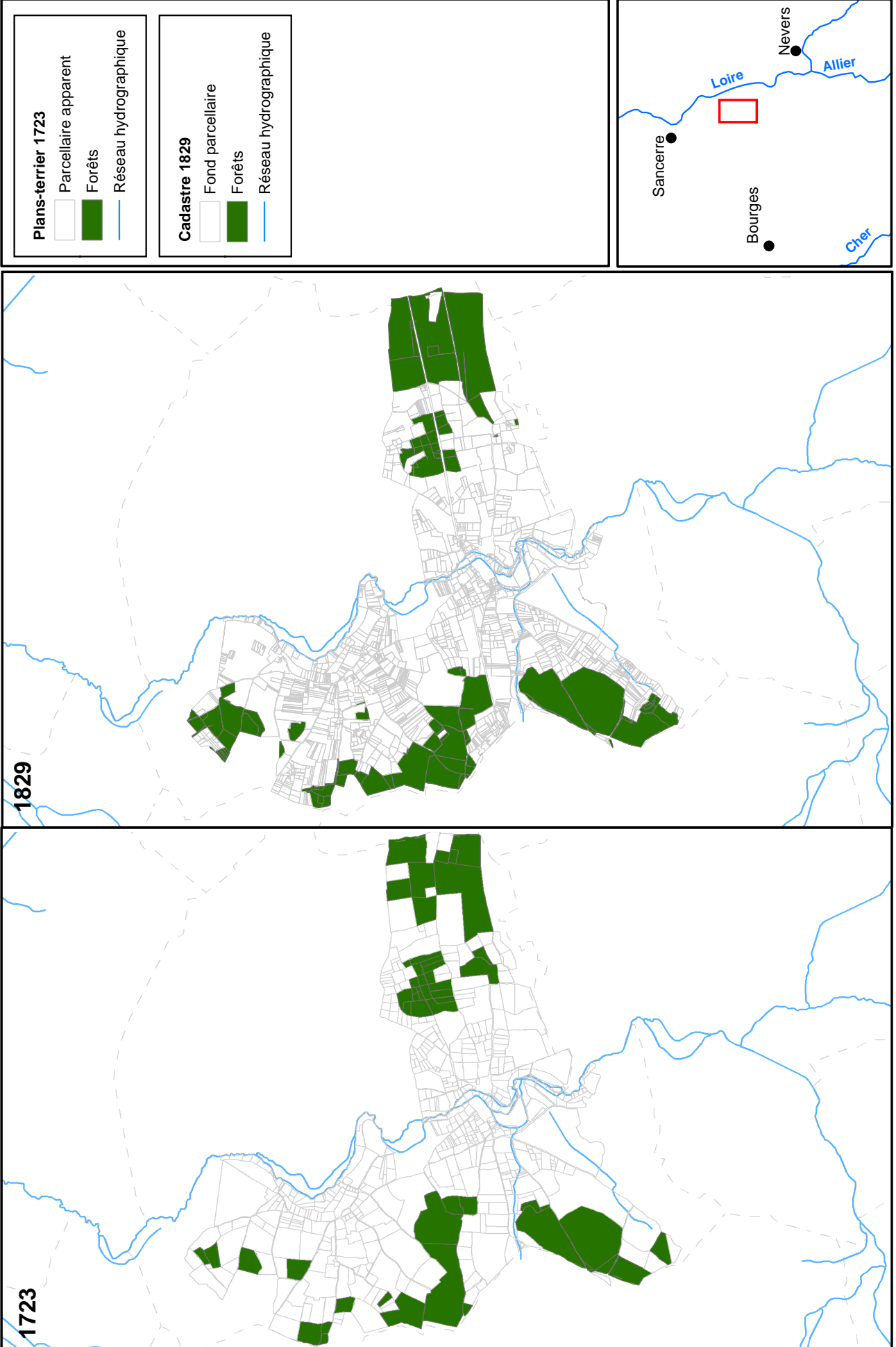
# Amas de scories et nature des substrats

Carte 32



# Evolution des espaces boisés (1723-1829)

Carte 33









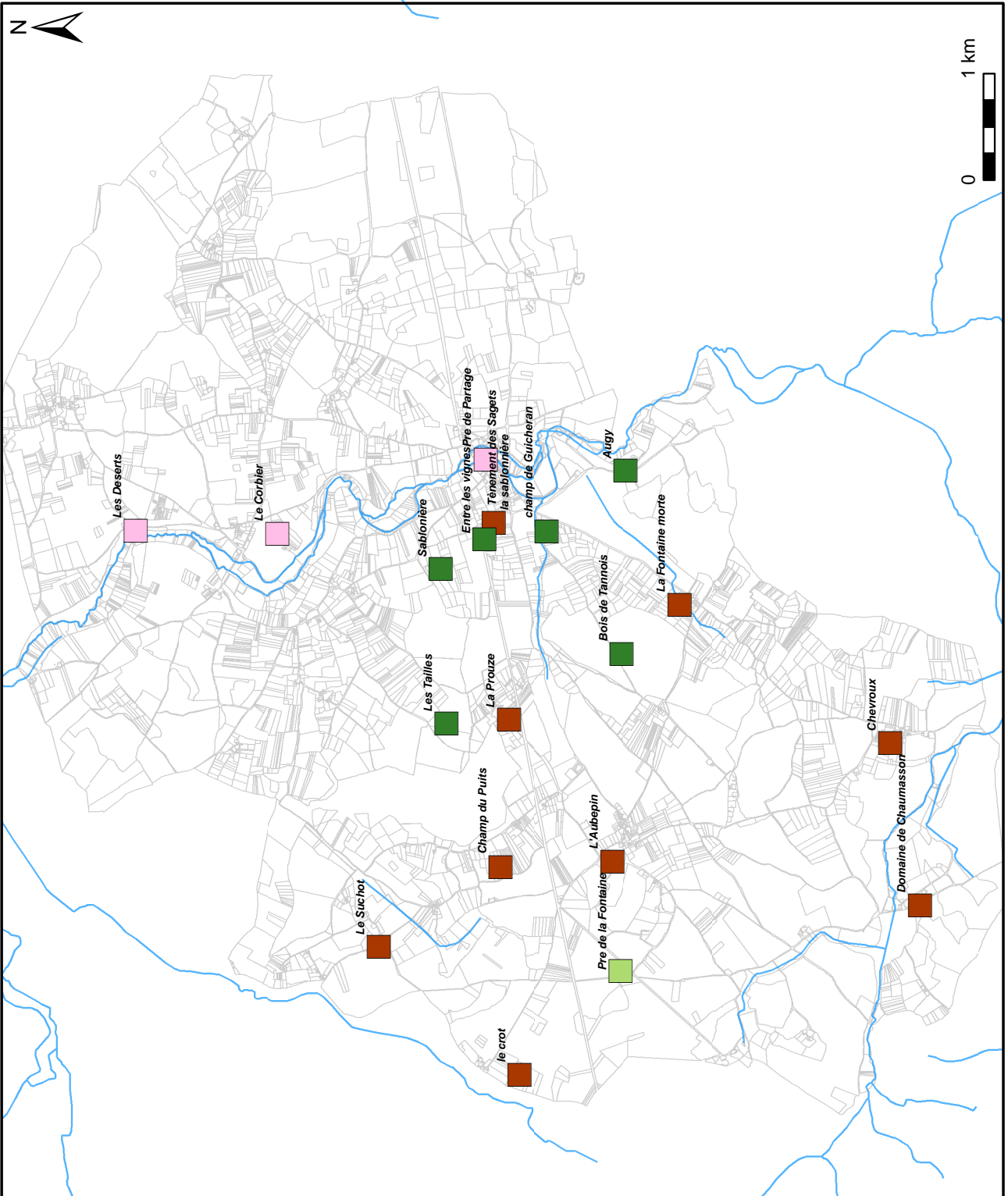
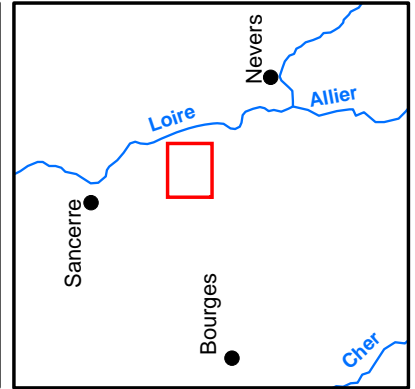
# Le paysage d'après les sources écrites (15e s.)

Carte 36

**Éléments paysagers (15e s.)**

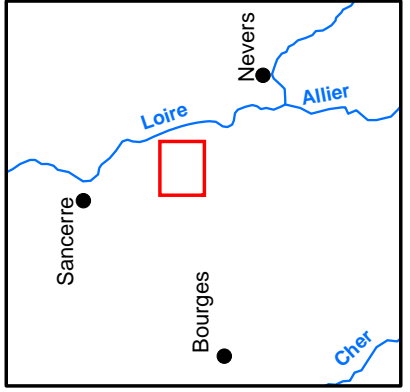

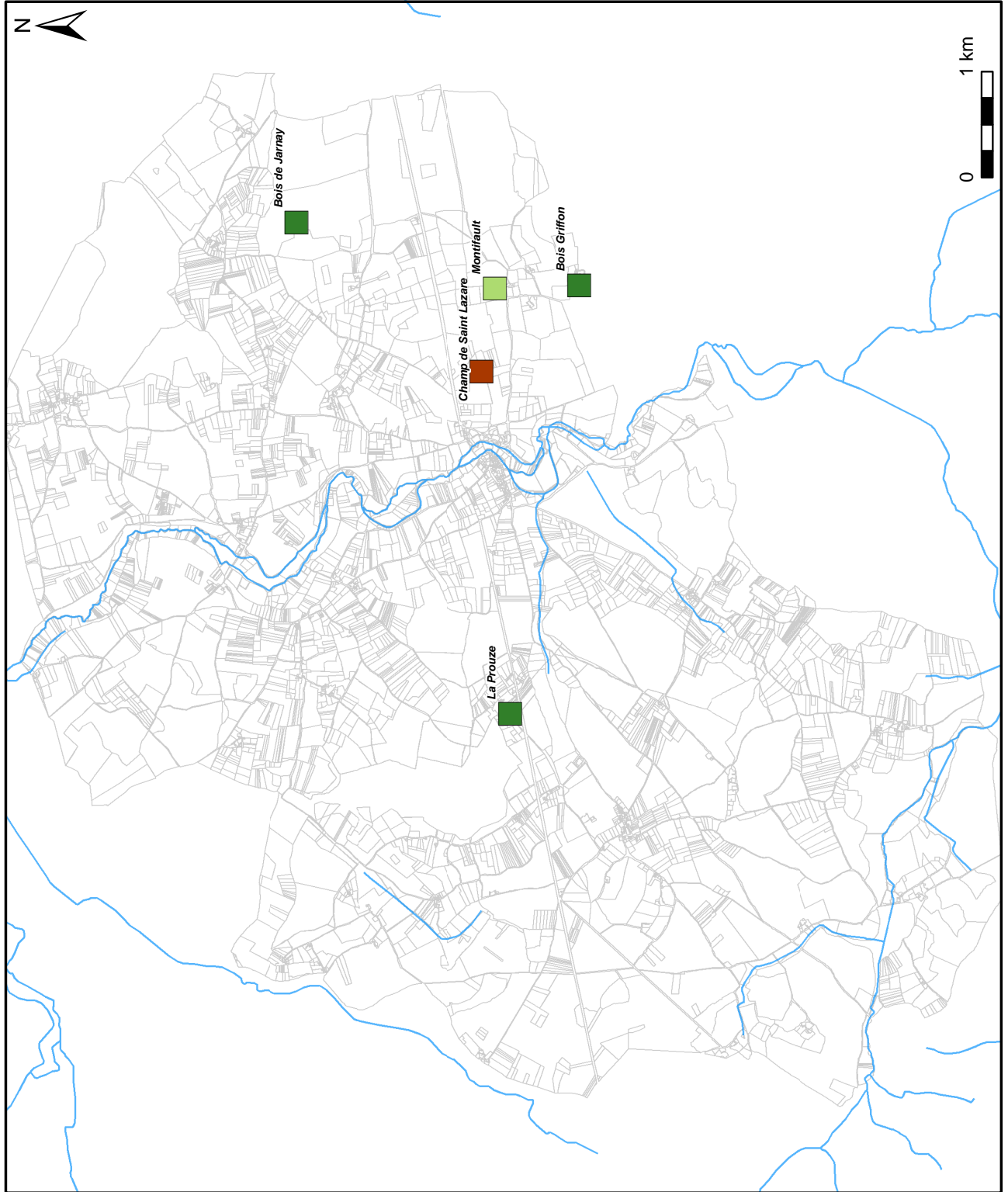
**Nature**

- Bois ■
- Pré ■
- Terre arable ■
- Vignes et vergers ■
- Réseau hydrographique —
- Fond parcellaire (1829)



# Le paysage d'après les sources écrites (14e s.)

Carte 37



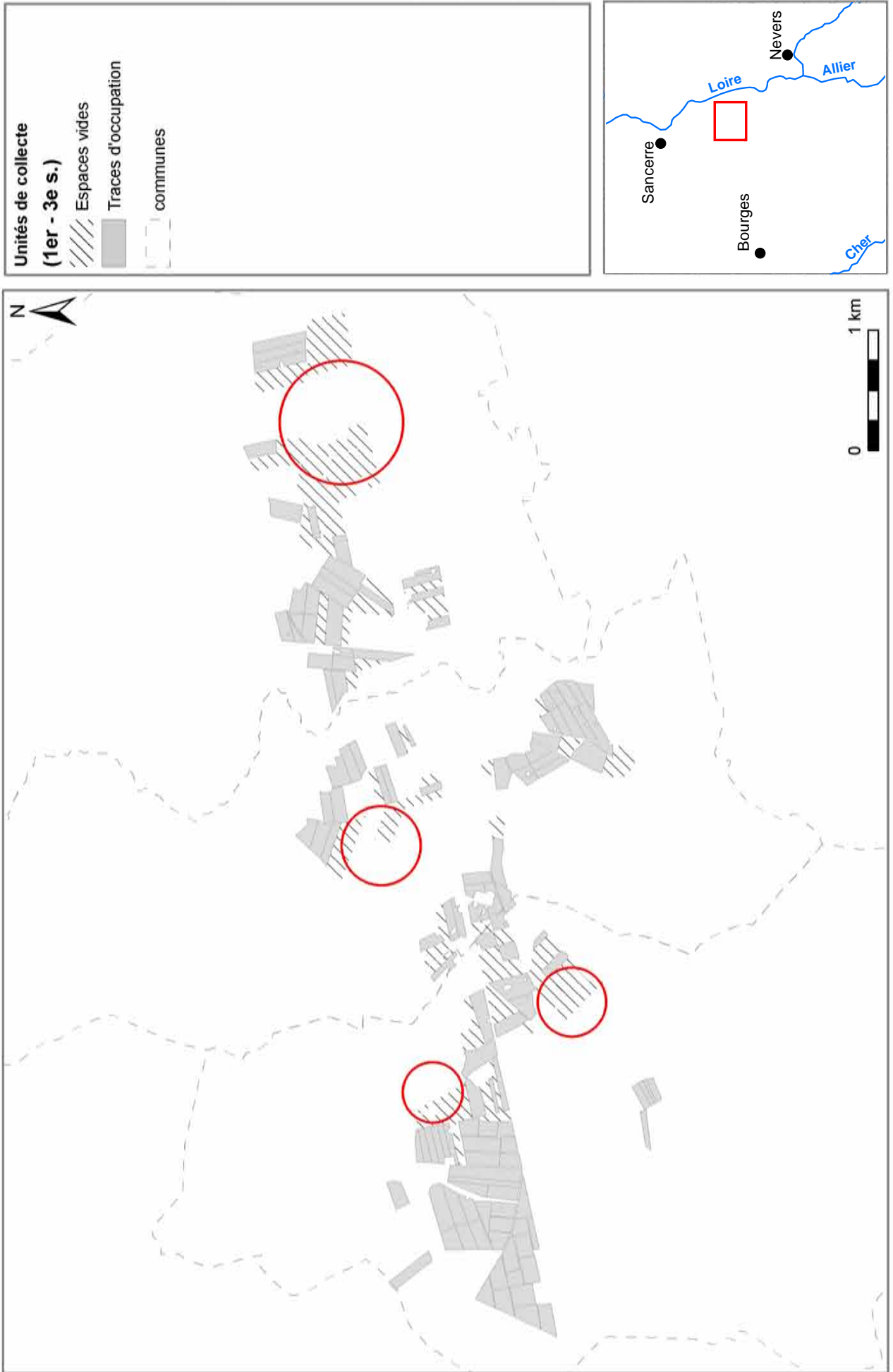
# Espaces vides d'occupation (Phase 1)

Carte 38



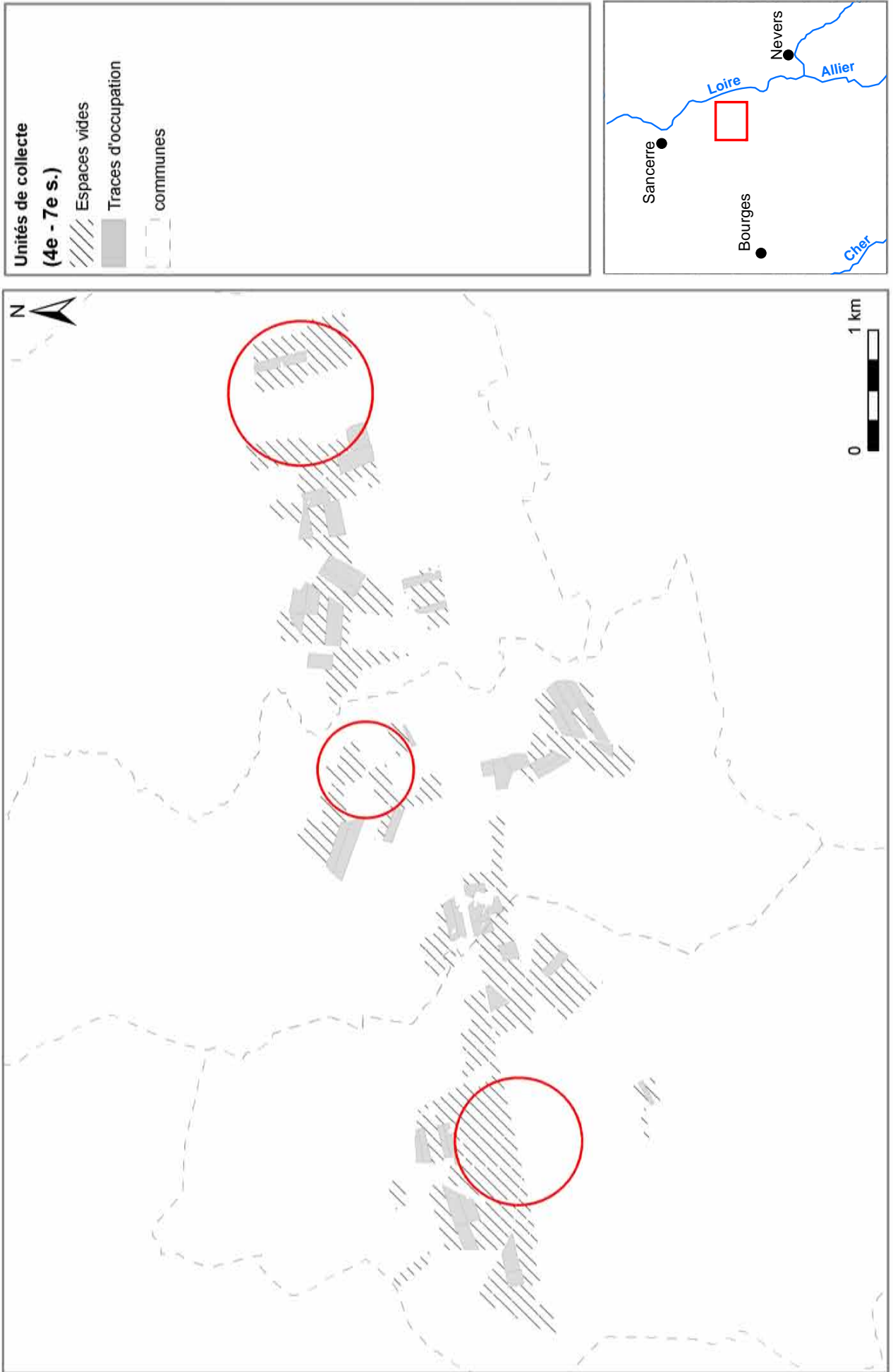
# Espaces vides d'occupation (Phase 2)

Carte 39



### Espaces vides d'occupation (Phase 3)

Carte 40



# Carte 41 Espaces vides d'occupation (Phase 4)



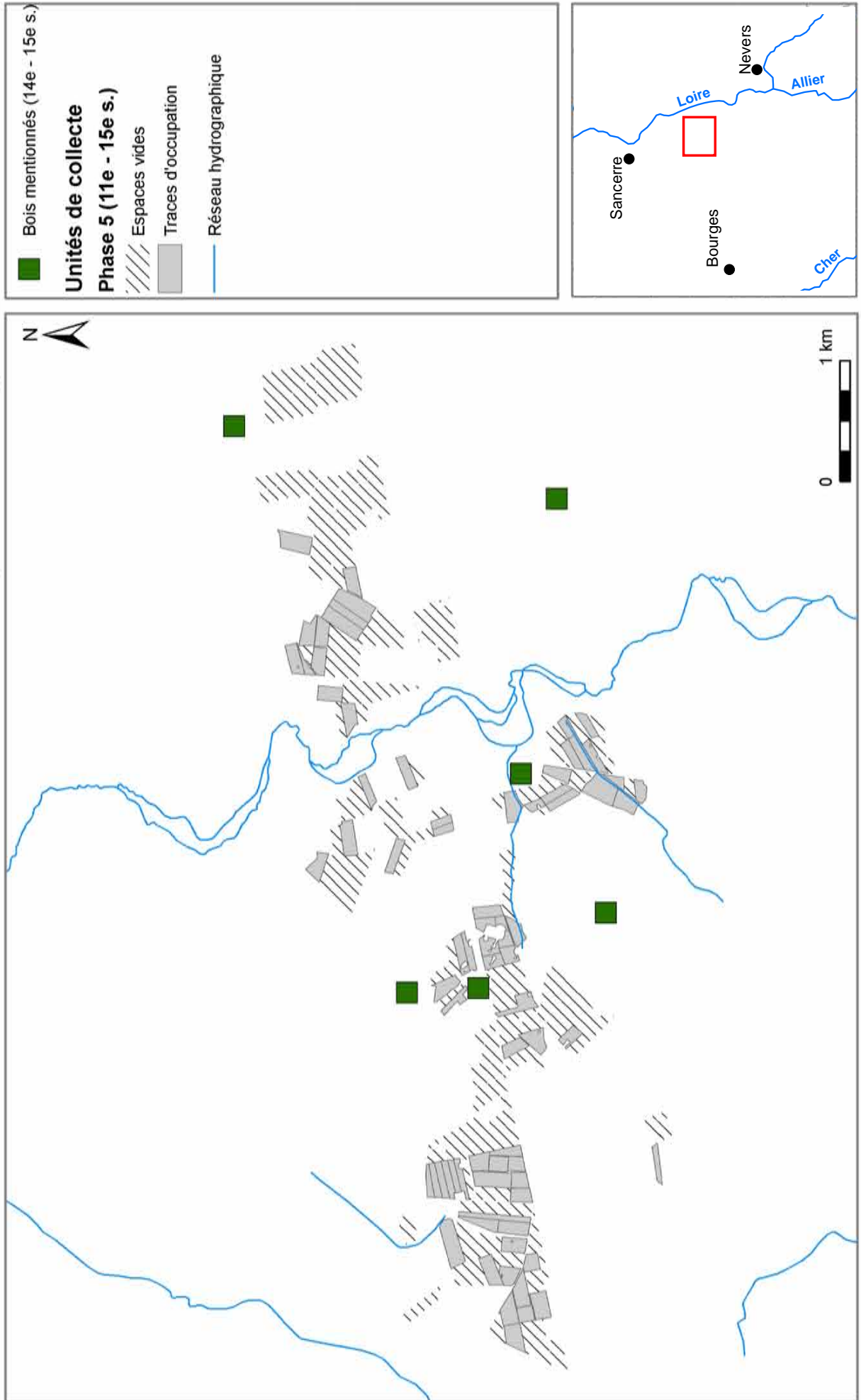


# Carte 42 Espaces vides d'occupation (Phase 5)



# Espaces archéologiquement vides (11e - 15e s.) et mentions textuelles de bois (14e - 15e s.)

Carte 43



# Espaces vides d'occupation (Phase 6)

Carte 44



# Espaces vides d'occupation (Phase 7)

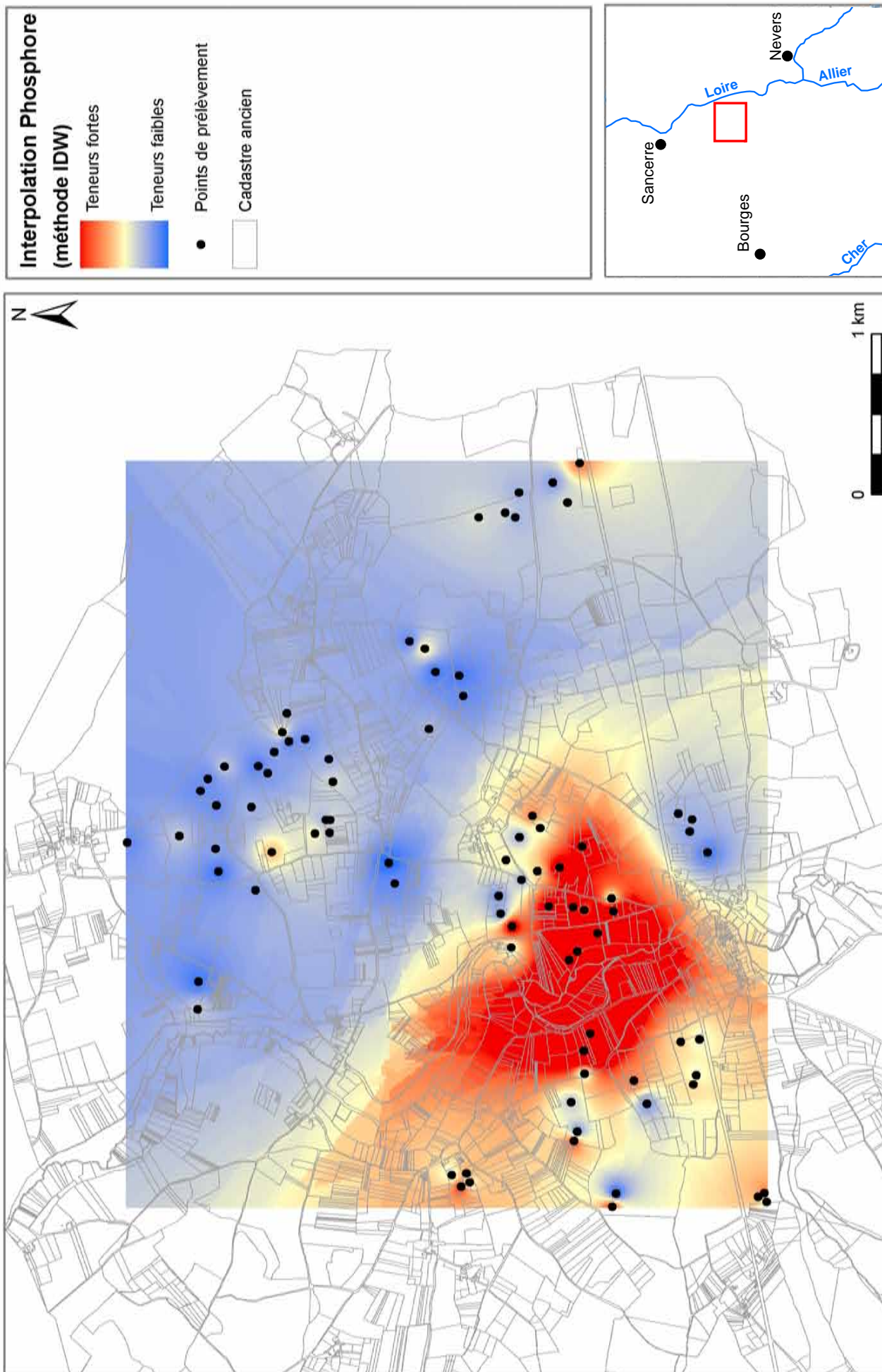
Carte 45



tel-00212332, version 2 - 23 Jan 2008

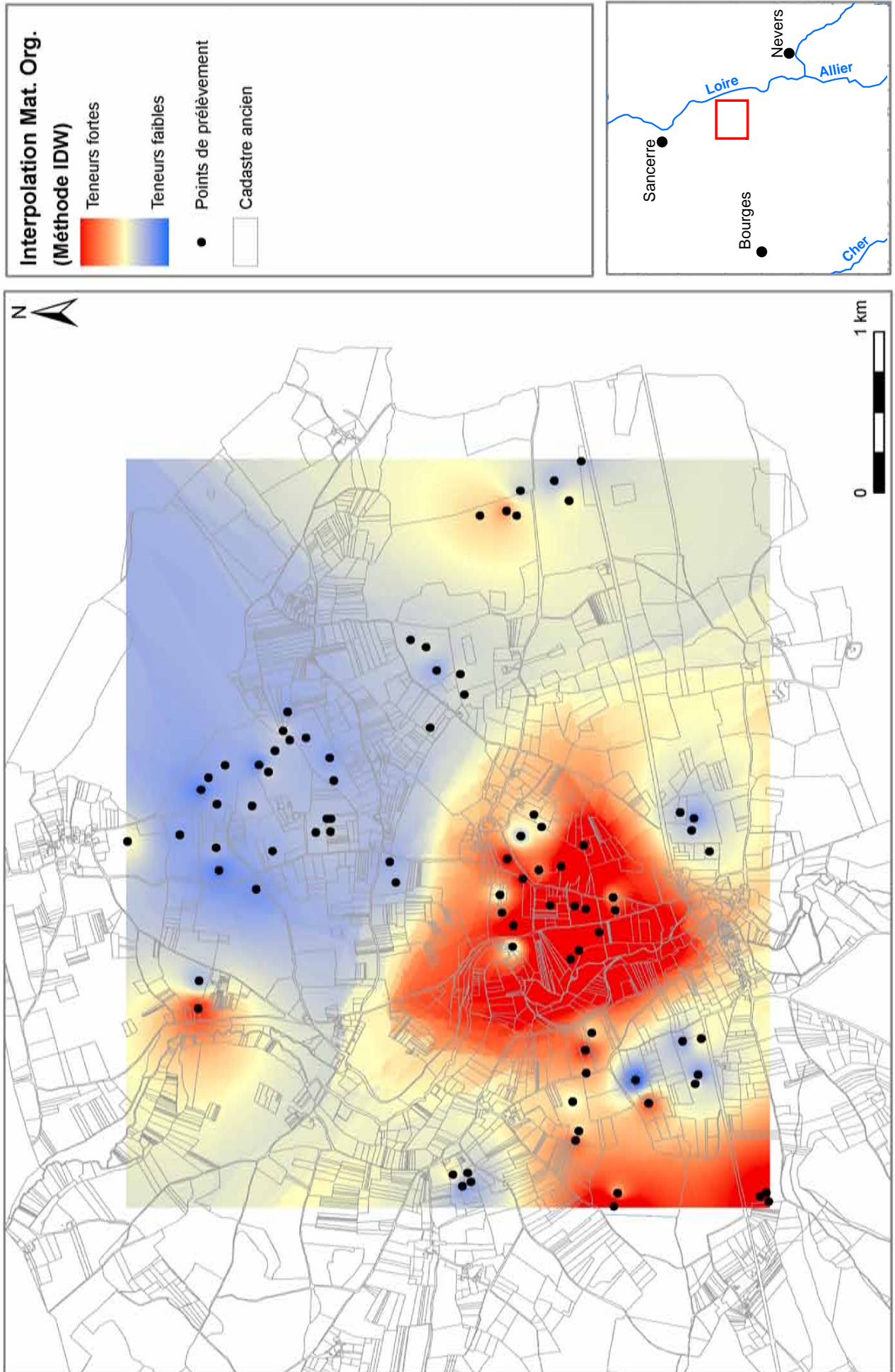
# Données géochimiques : teneurs en phosphore

Carte 46



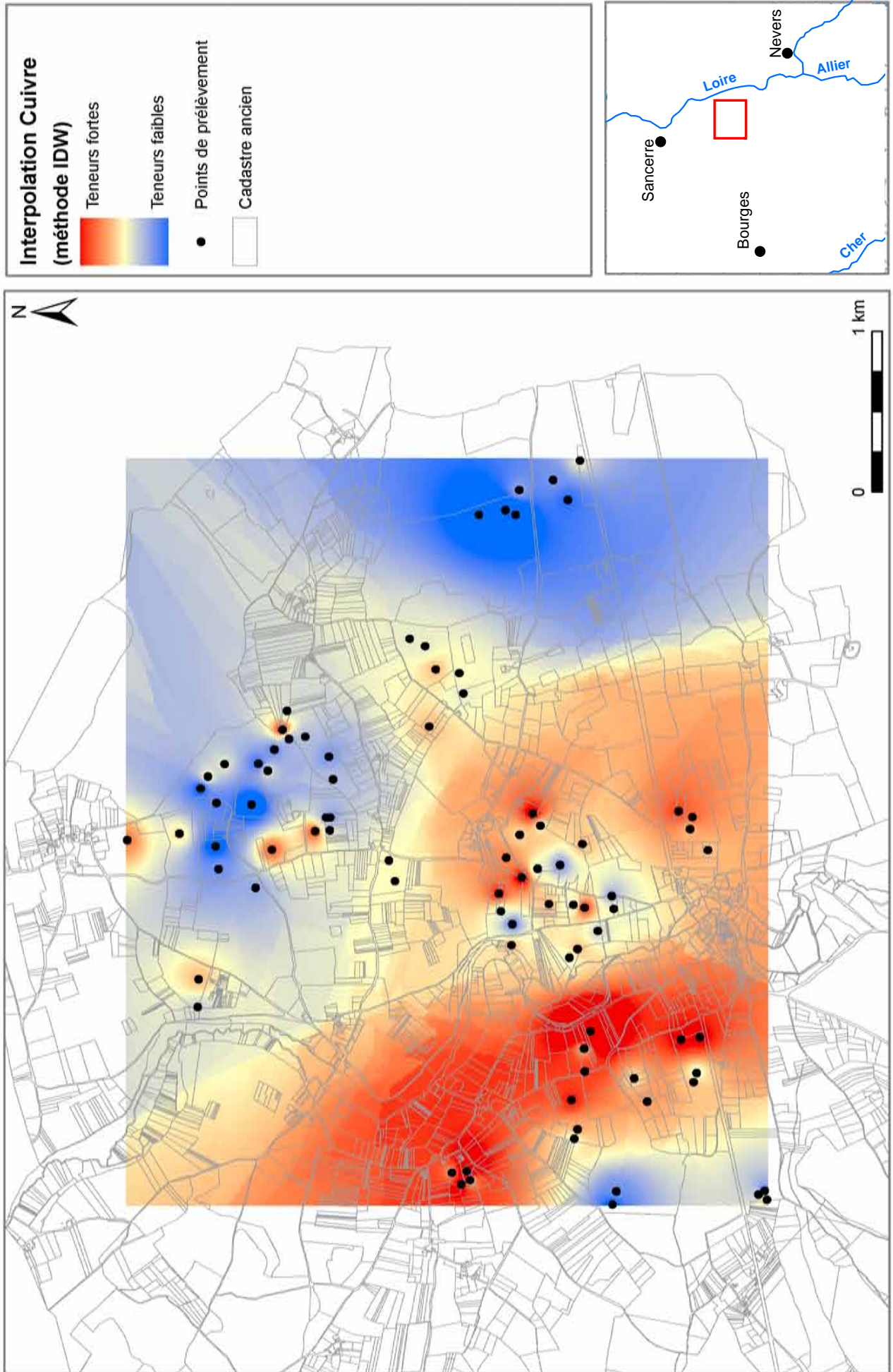
# Données géochimiques : teneurs en matière organique

Carte 47



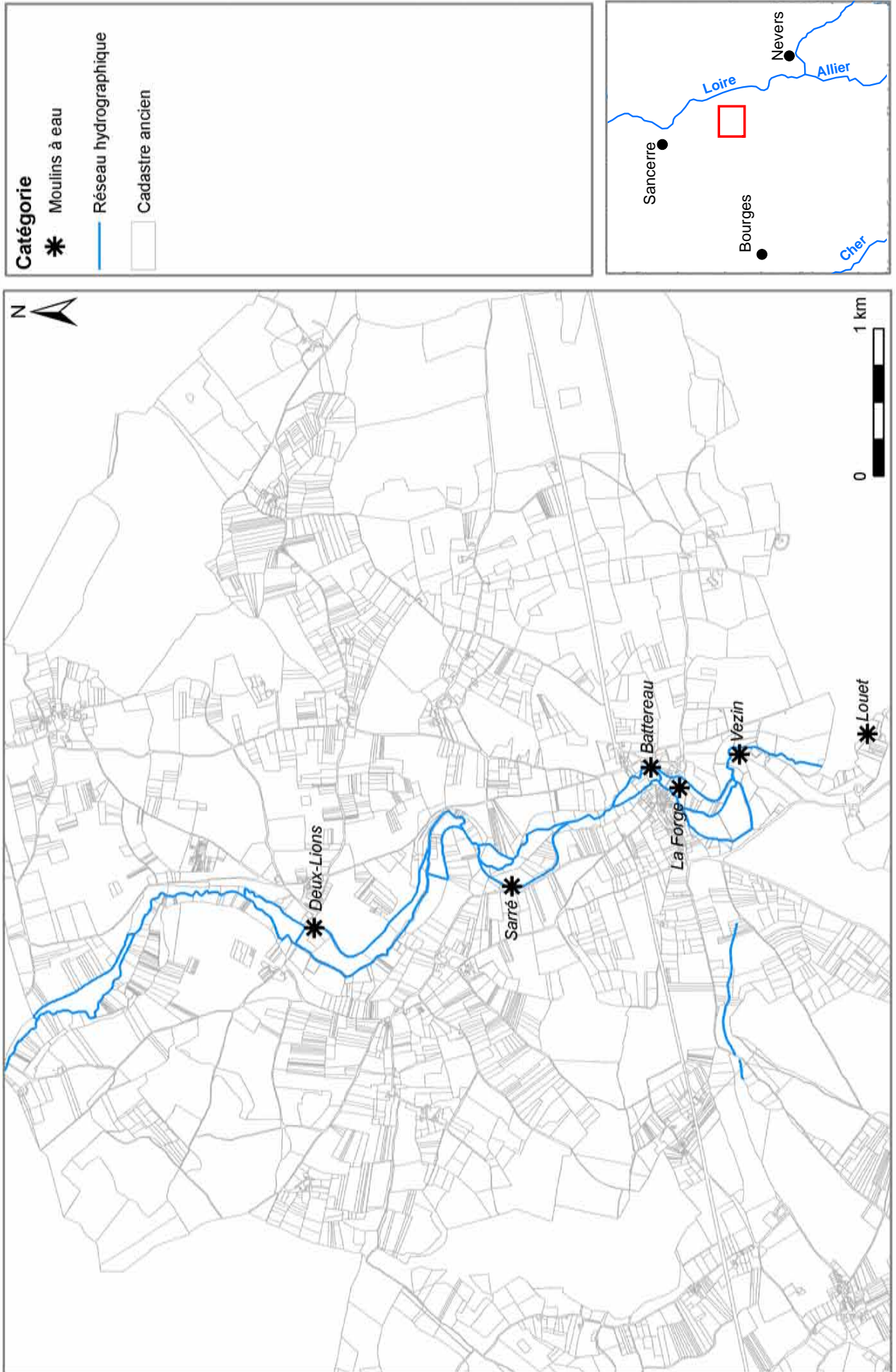
# Données géochimiques : teneurs en Cuivre

Carte 48



# Moulins à eau mentionnés sur la Vauvise (15e - 18e siècles)

Carte 49

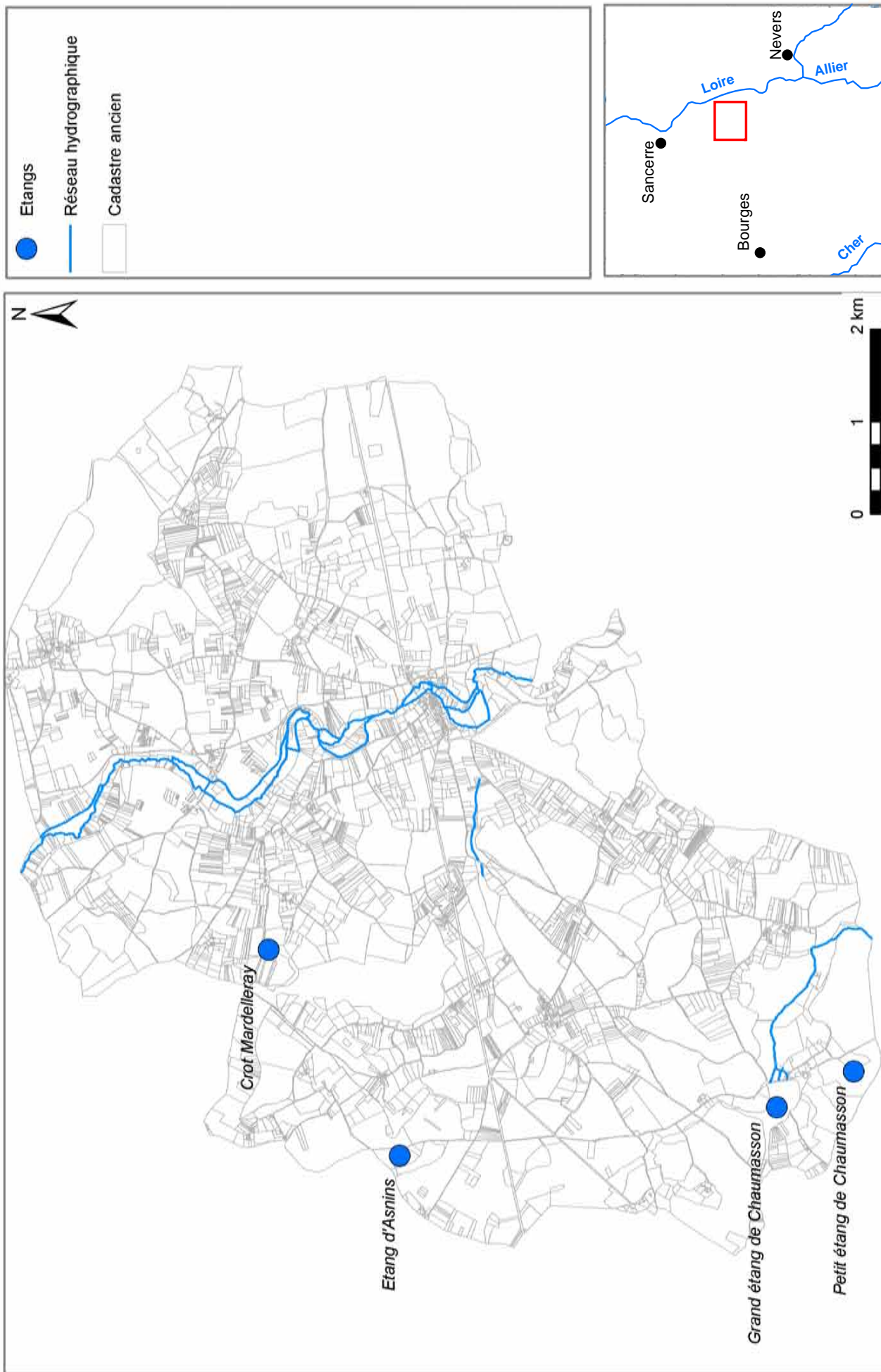




tel-00212332, version 2 - 23 Jan 2008

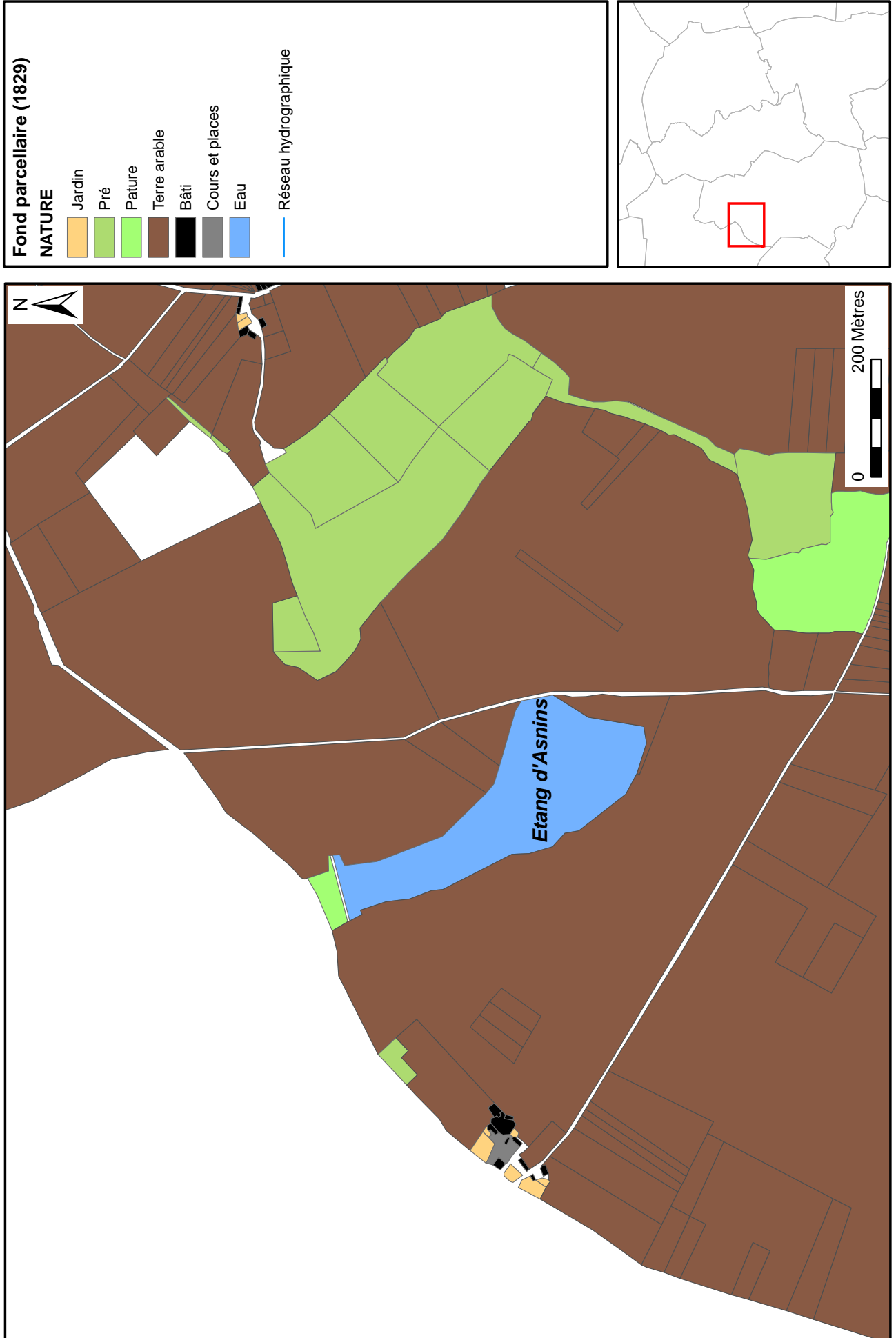
# Etangs mentionnés par les sources écrites (15e - 18e siècle)

Carte 50



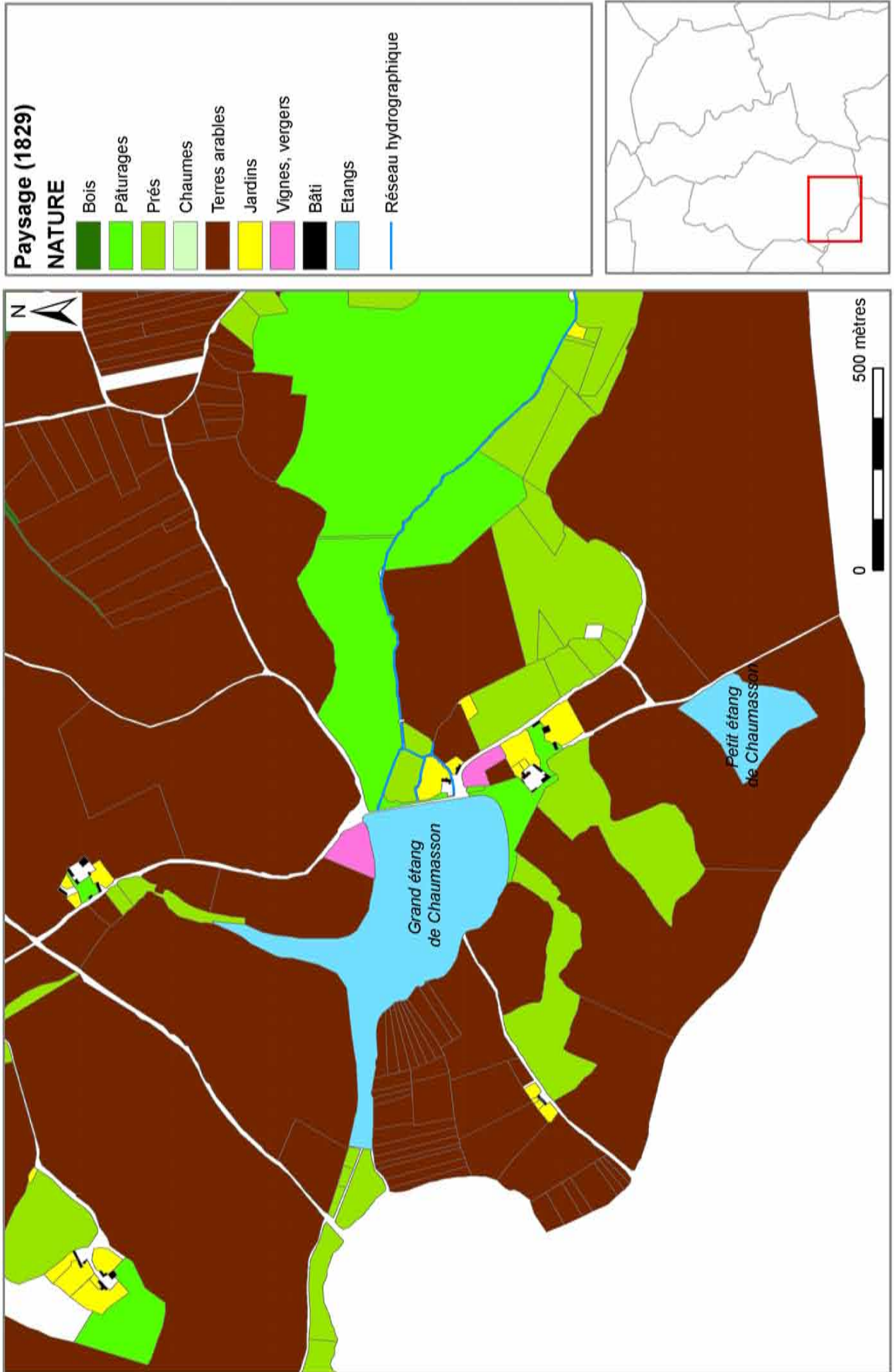
# Etang d'Asnins (1829)

Carte 51



# Etangs de Chaumasson (1829)

Carte 52




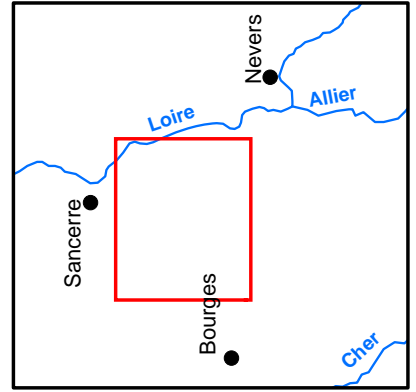

# "Le Grand Crot" ou "Le Crot Mardelleray"

Carte 53



# Analyse du réseau routier régional : données utilisées.

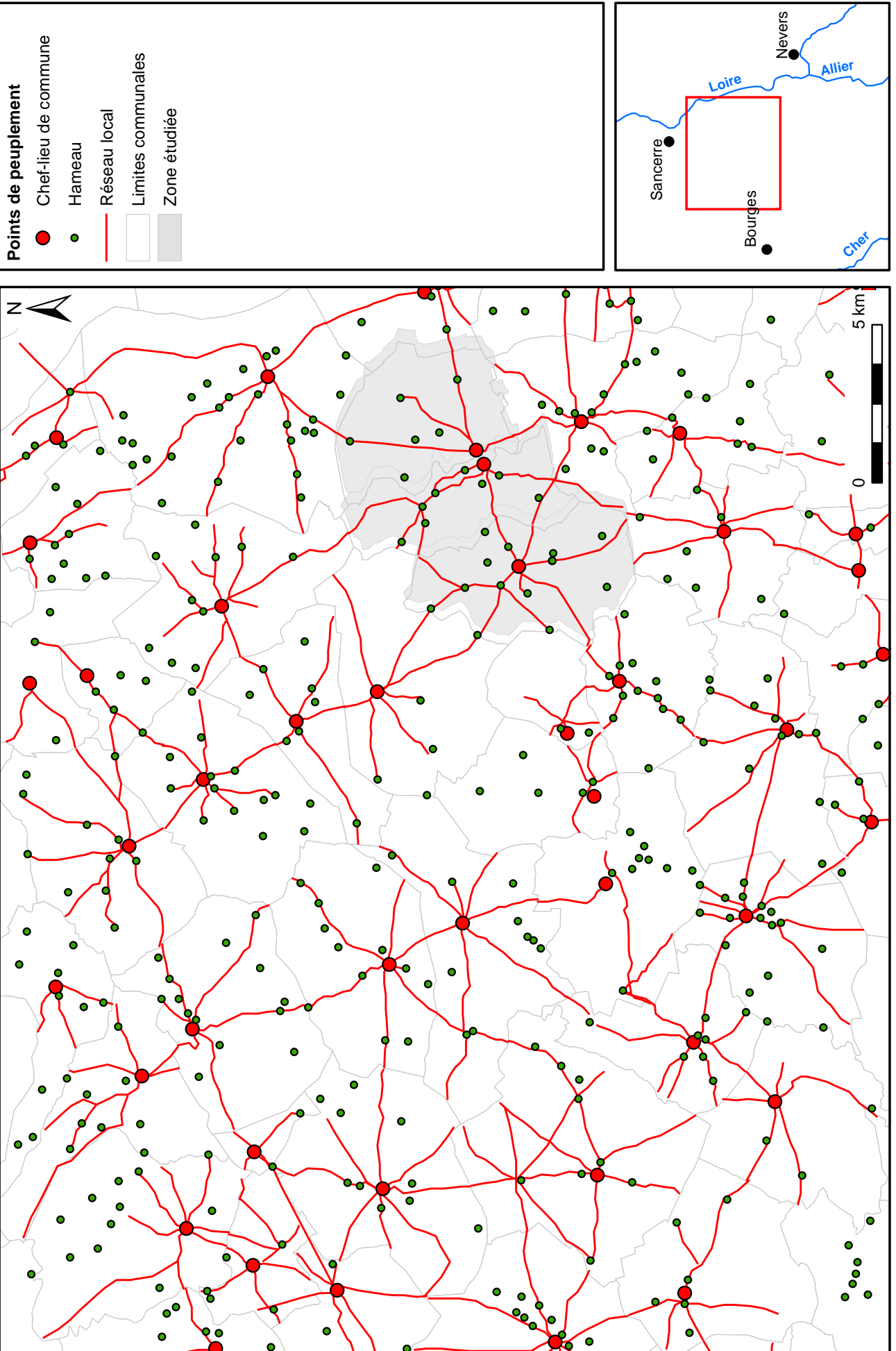
Carte 54



tel-00212332, version 2 - 23 Jan 2008

# Analyse du réseau routier régional : réseau local

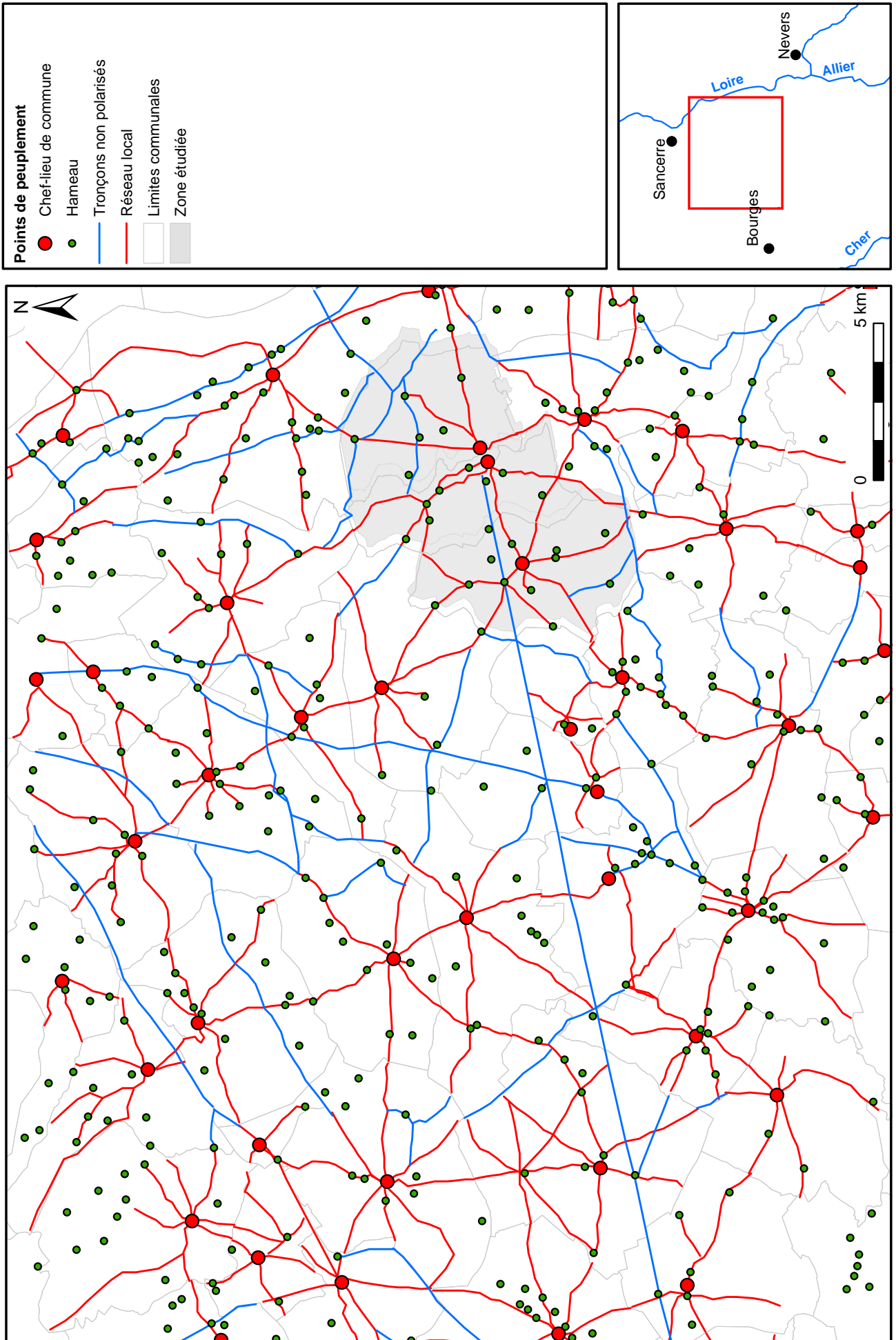
Carte 55



tel-00212332, version 2 - 23 Jan 2008

# Analyse du réseau routier régional : tronçons non polarisés

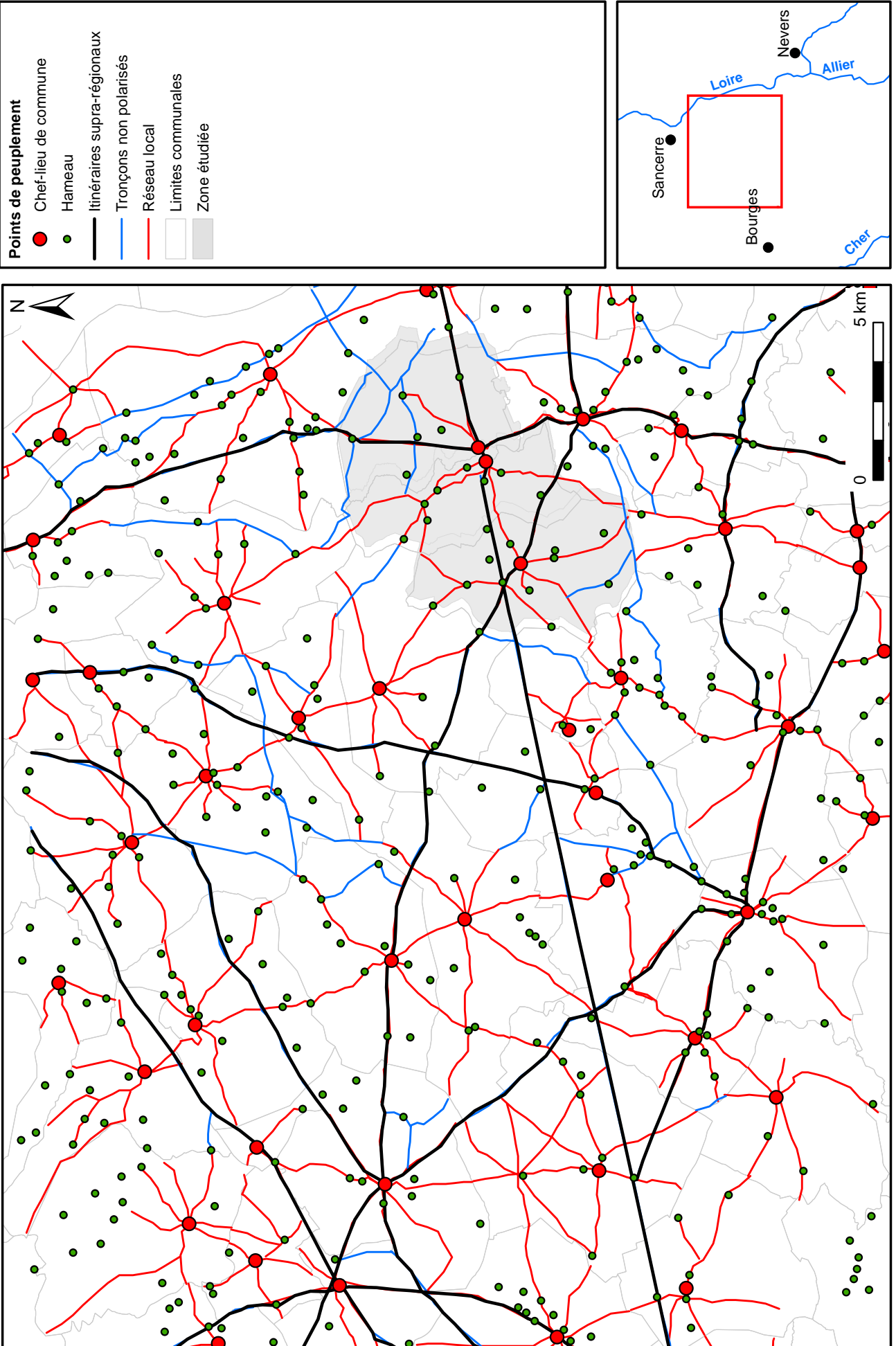
Carte 56



tel-00212332, version 2 - 23 Jan 2008

# Analyse du réseau routier régional : itinéraires supra-régionaux

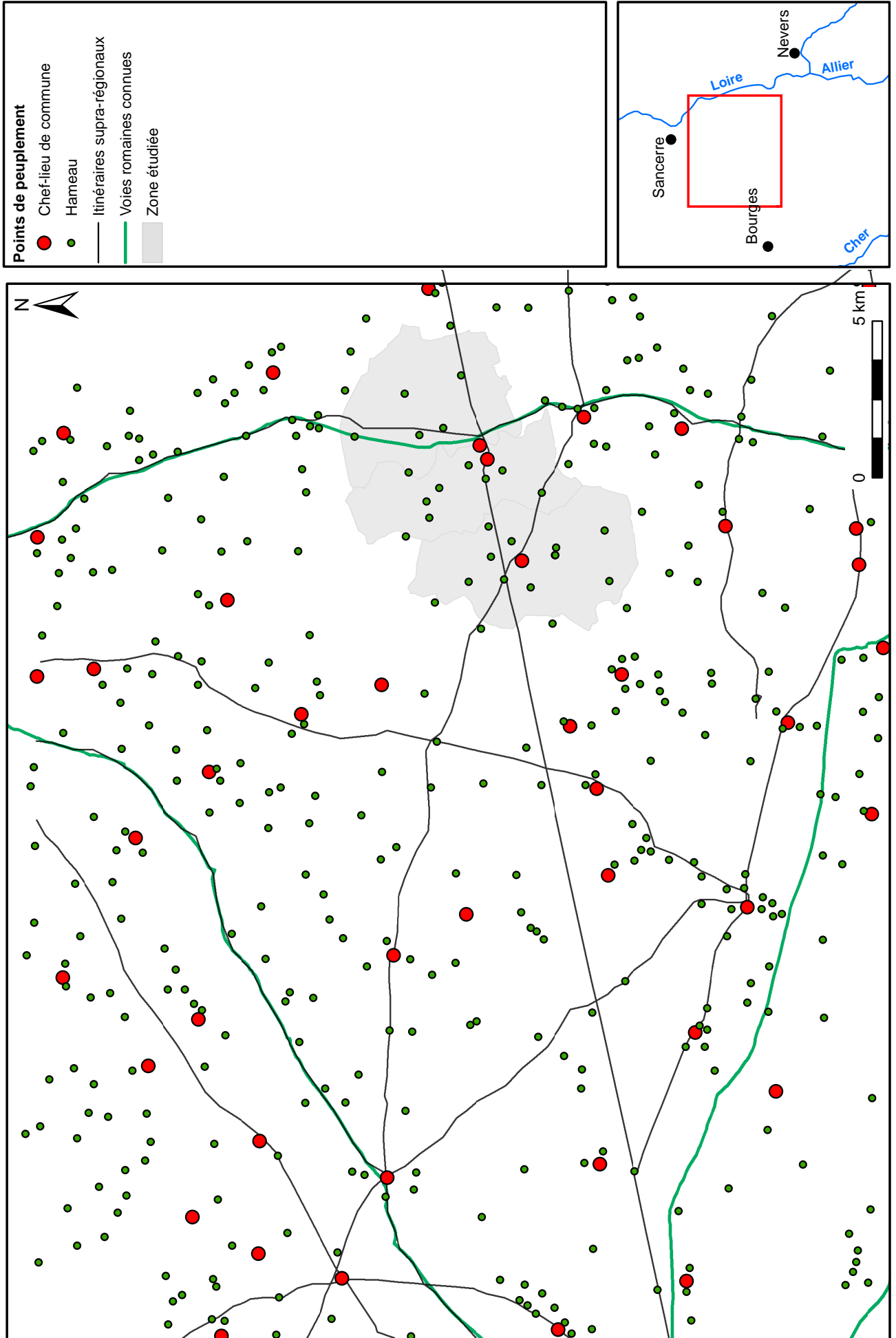
Carte 57





# Itinéraires supra-régionaux et voies antiques connues

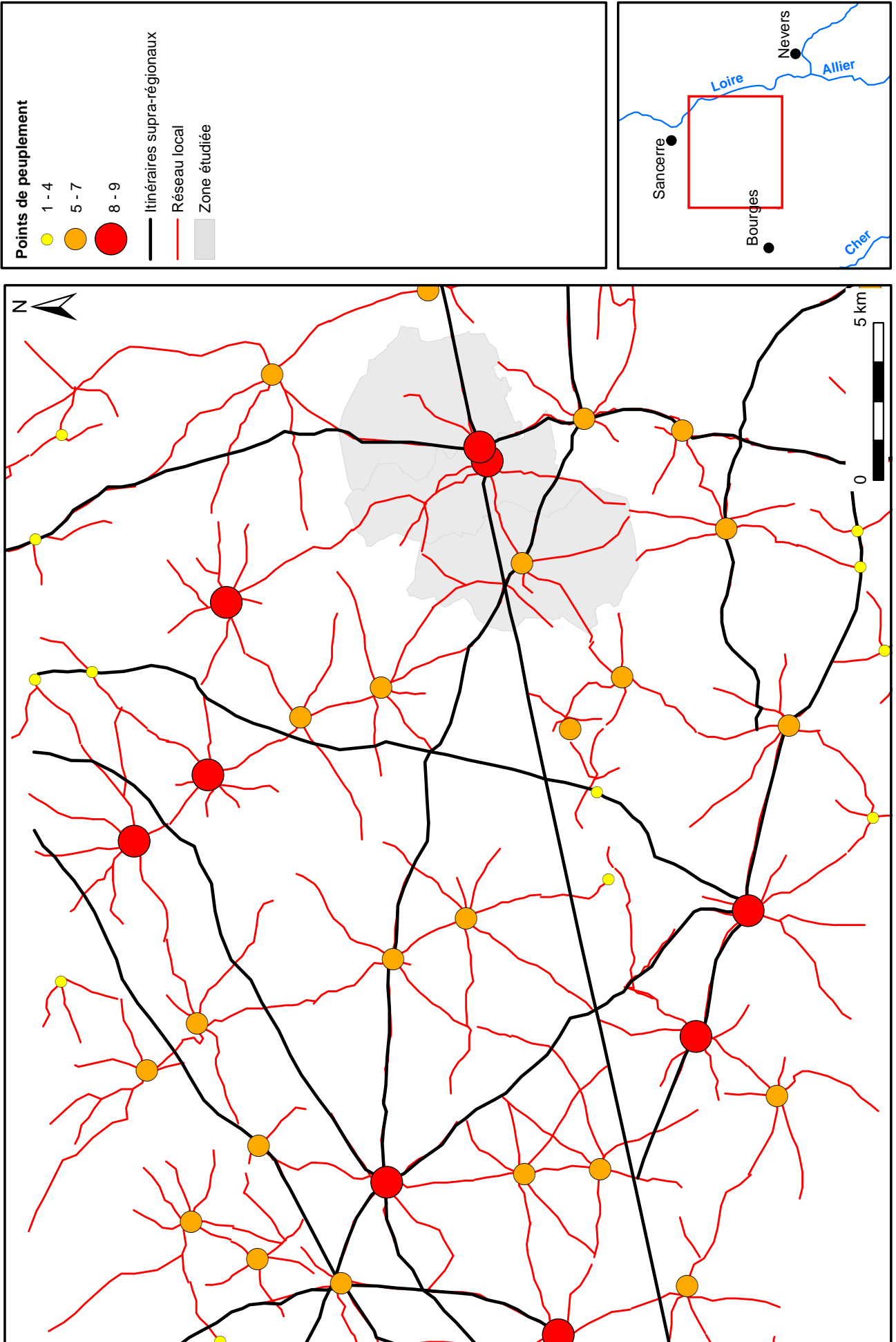
Carte 58



tel-00212332, version 2 - 23 Jan 2008

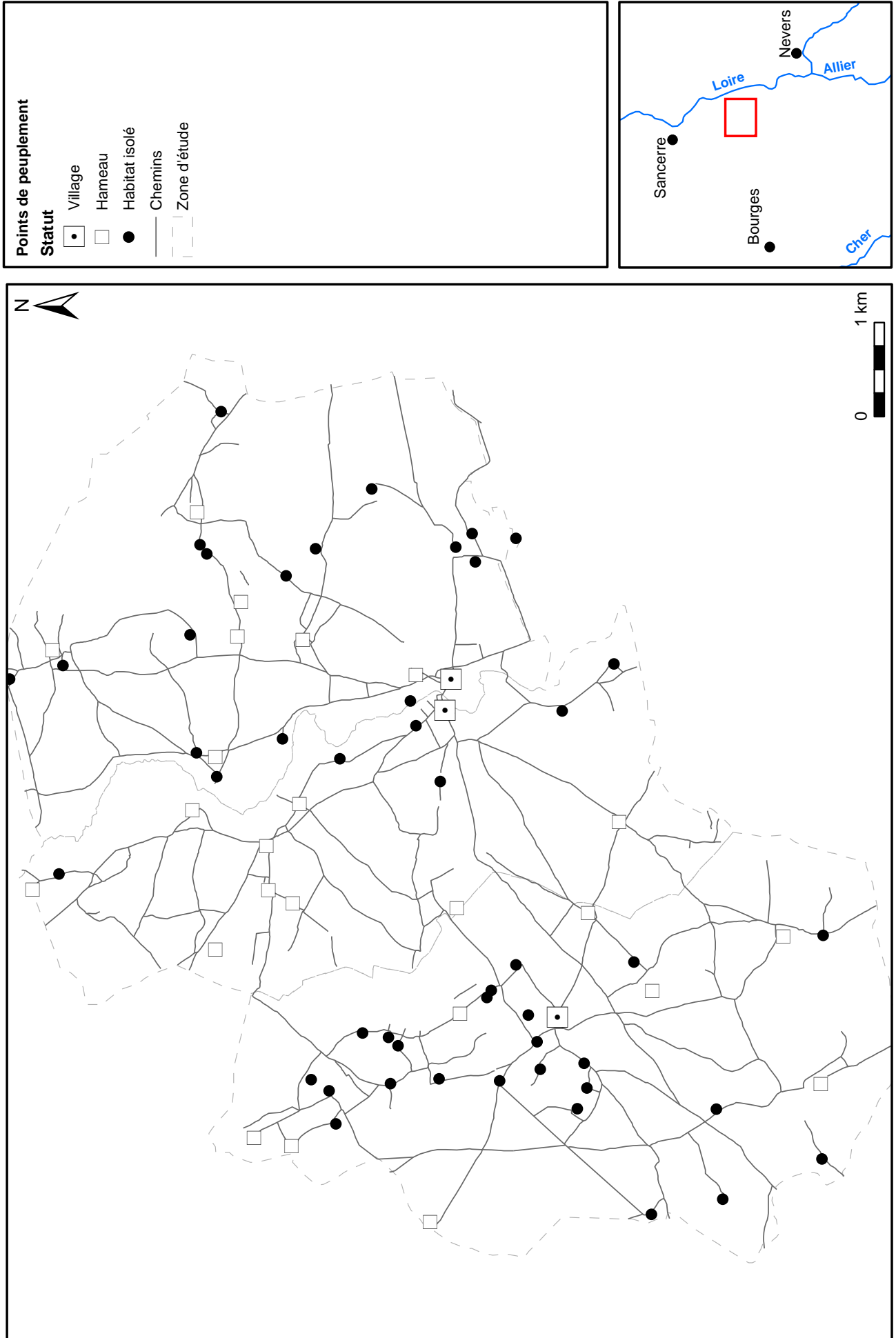
# Hiérarchisation des noeuds routiers

Carte 59



# Analyse du réseau routier local : données utilisées

Carte 60



# Analyse du réseau routier local : hiérarchie des dénominations cadastrales

Carte 61

**Points de peuplement (1829)**

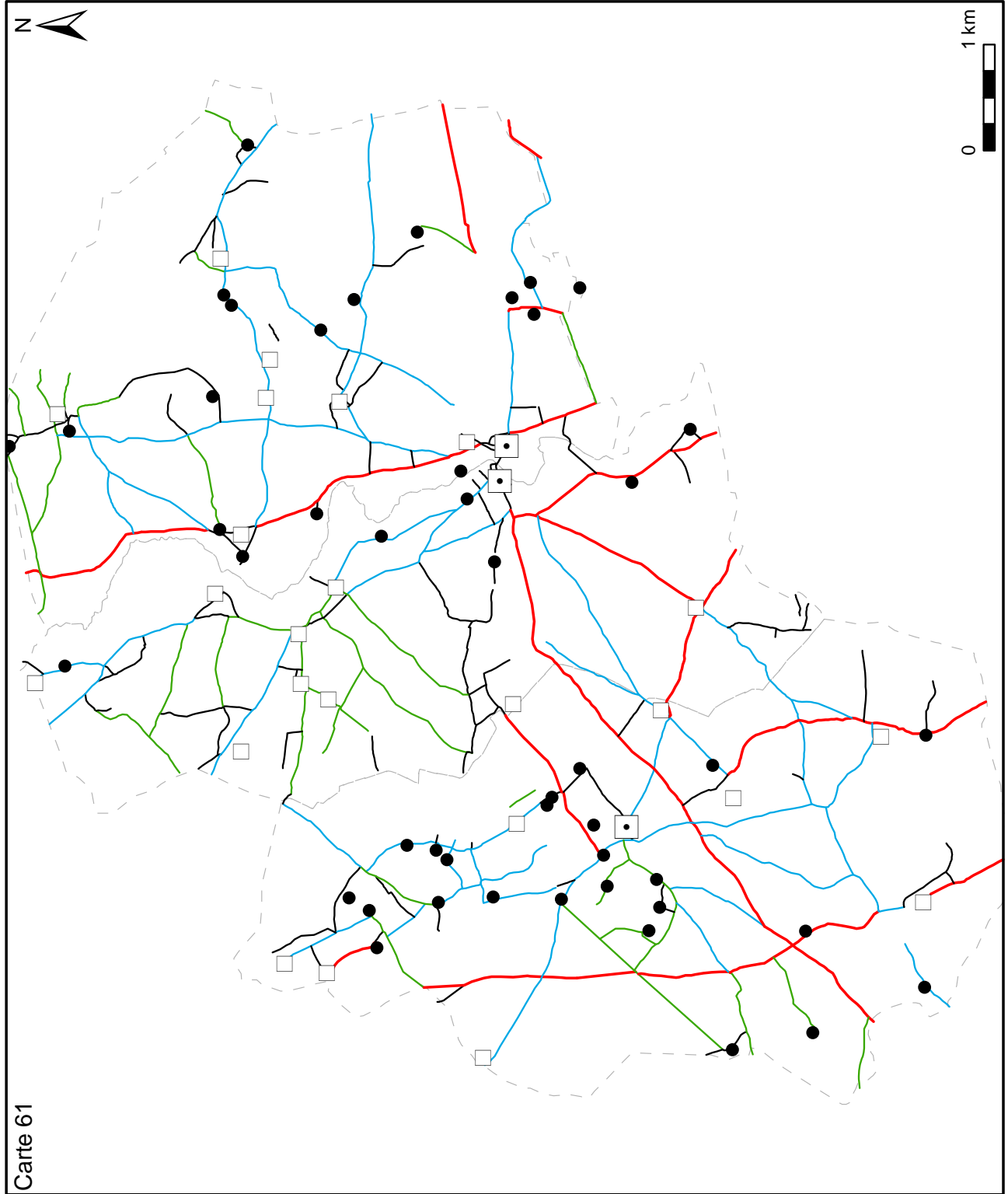
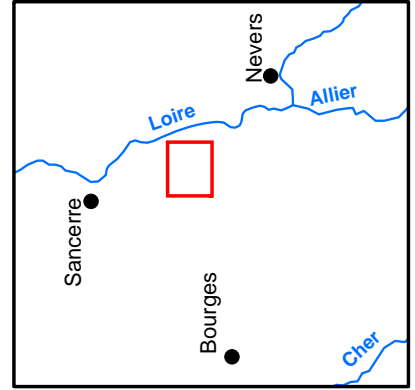
**Statut**

- Village
- Hameau
- Habitat isolé

**Réseau viaire (1829)**

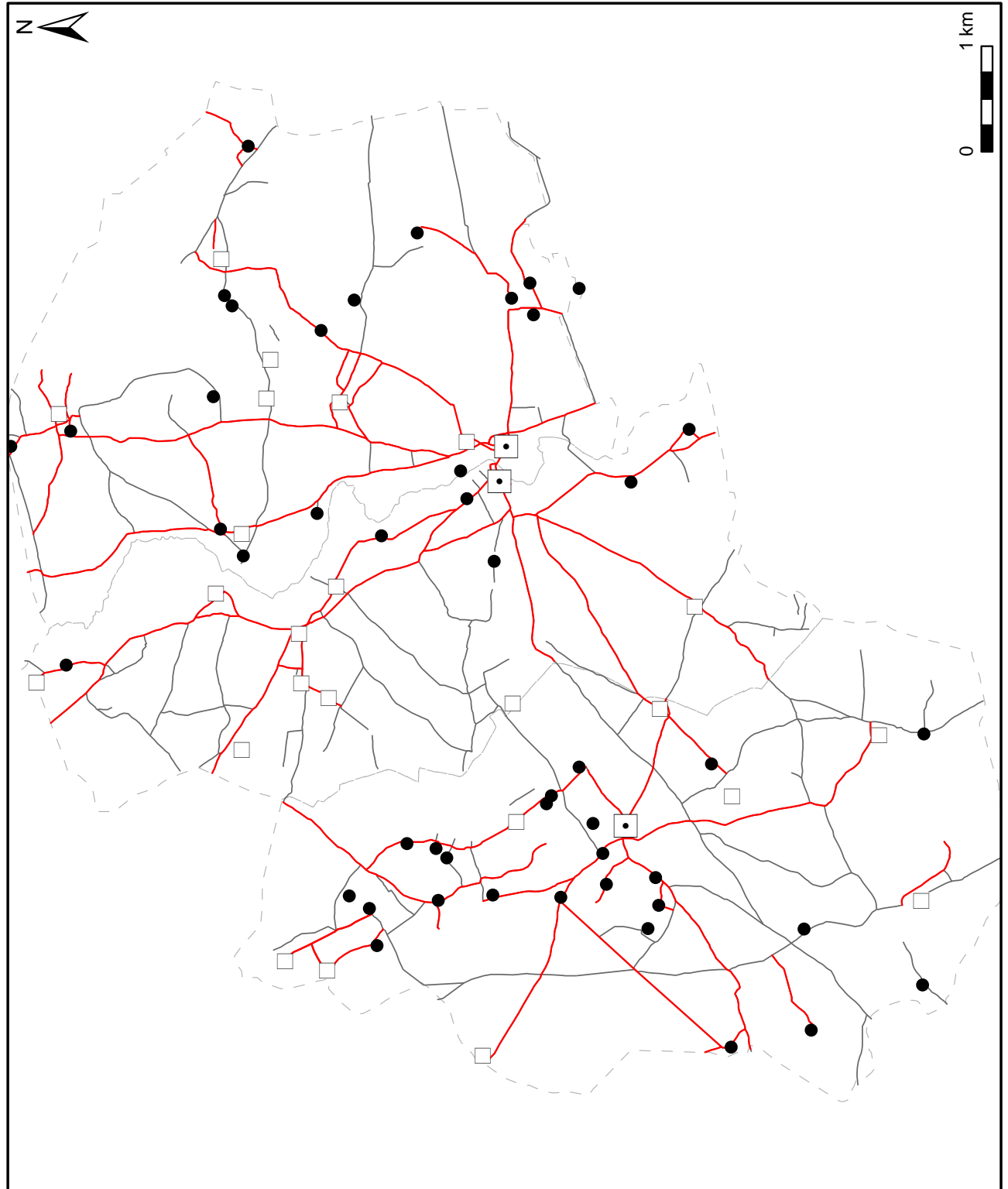
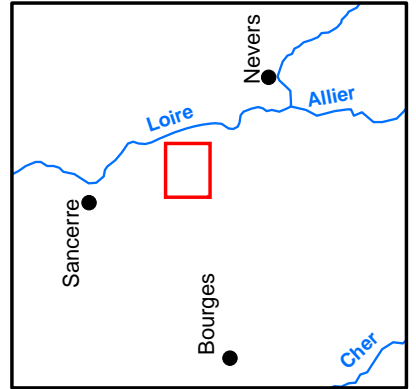
**Hiérarchie de la dénomination**

- Sans-info
- Infra-local
- Local
- Supra-local
- - - Zone d'étude



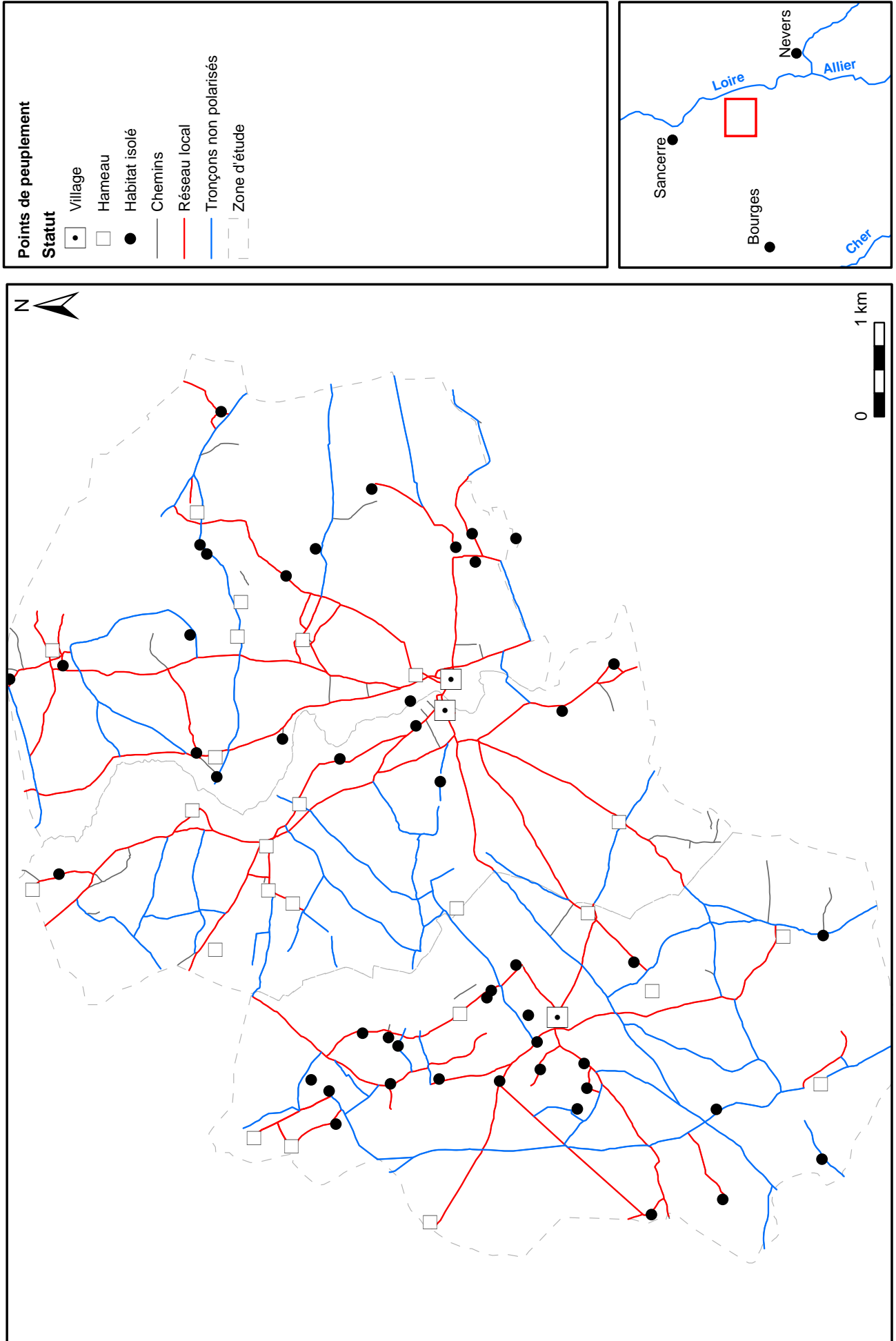
# Analyse du réseau routier local : réseau local

Carte 62



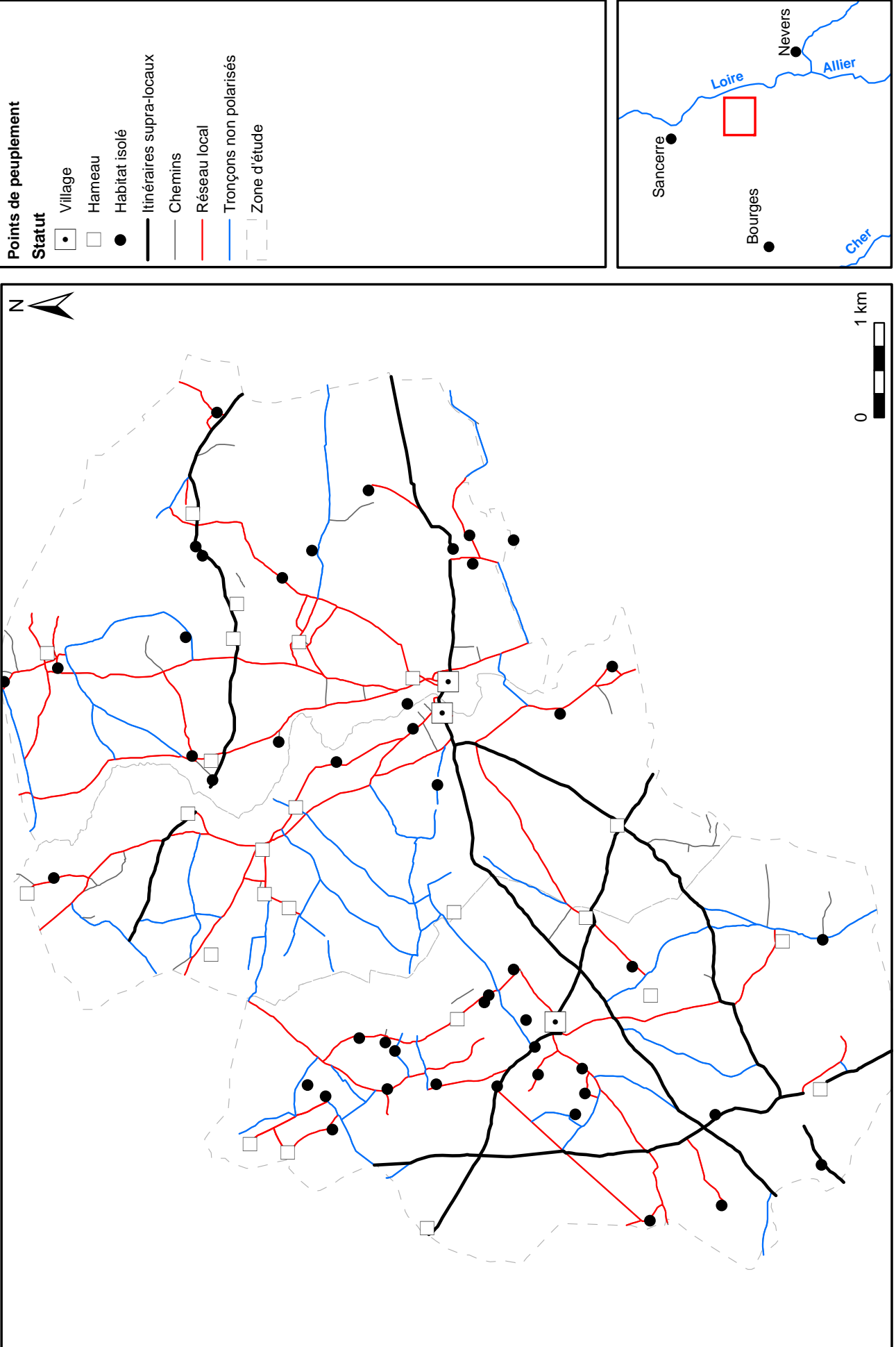
# Analyse du réseau routier local : tronçons non polarisés

Carte 63



# Analyse du réseau routier local : Itinéraires supra-locaux

Carte 64



tel-00212332, version 2 - 23 Jan 2008

# Analyse du réseau routier local : hiérarchie des tronçons

Carte 65

**Points de peuplement (1829)**

**Statut**

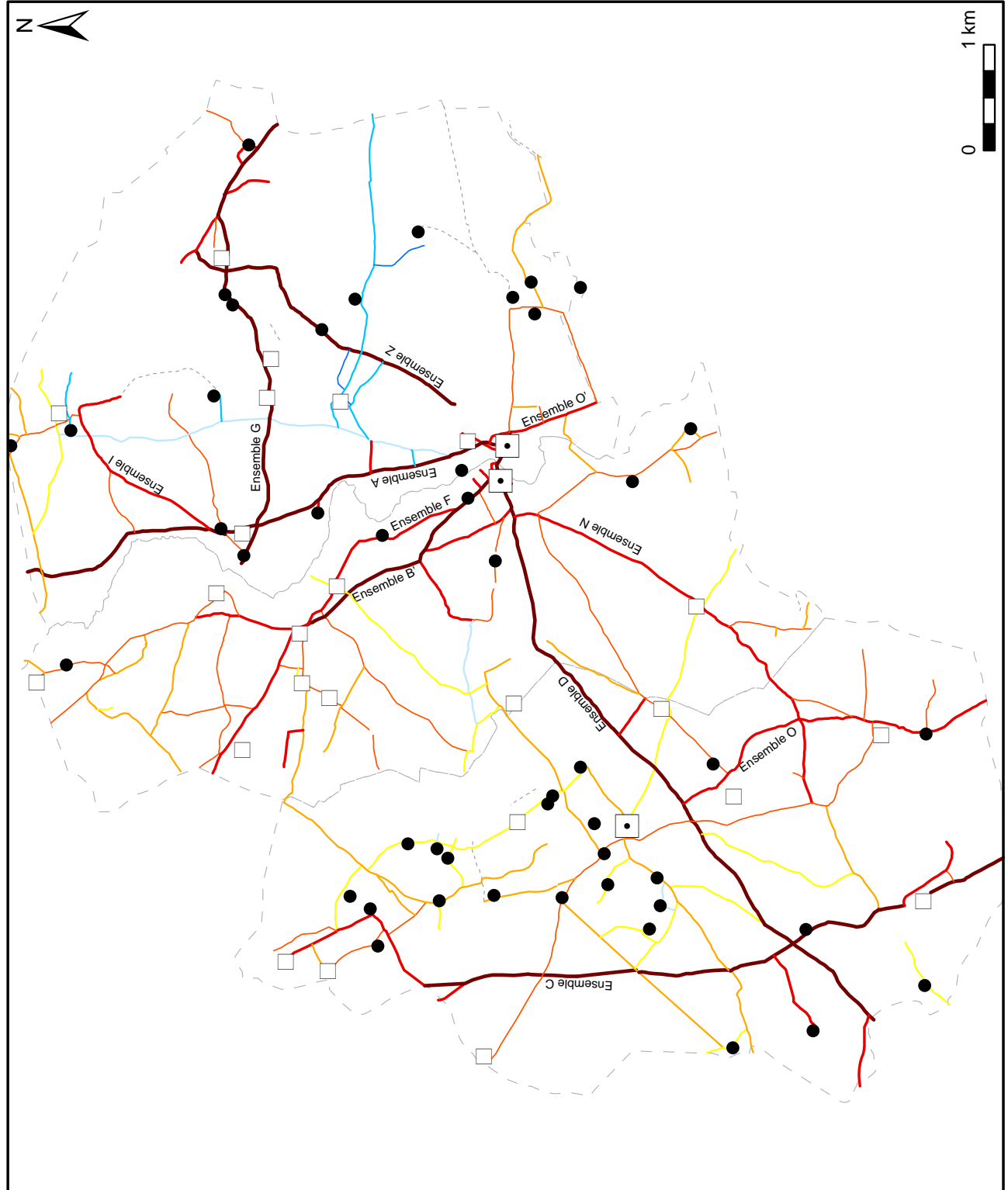
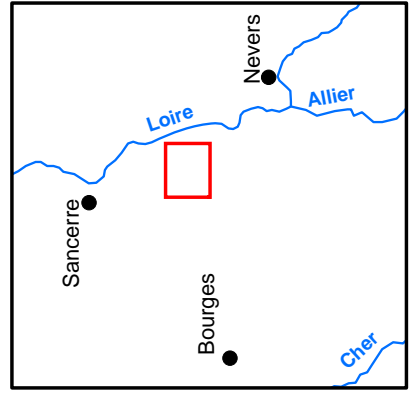
- Village
- Hameau
- Habitat isolé

**Réseau viaire (1829)**

**Niveau hiérarchique**

- 1
- 2
- 3
- 4
- 5
- 6
- 7
- 8
- ?

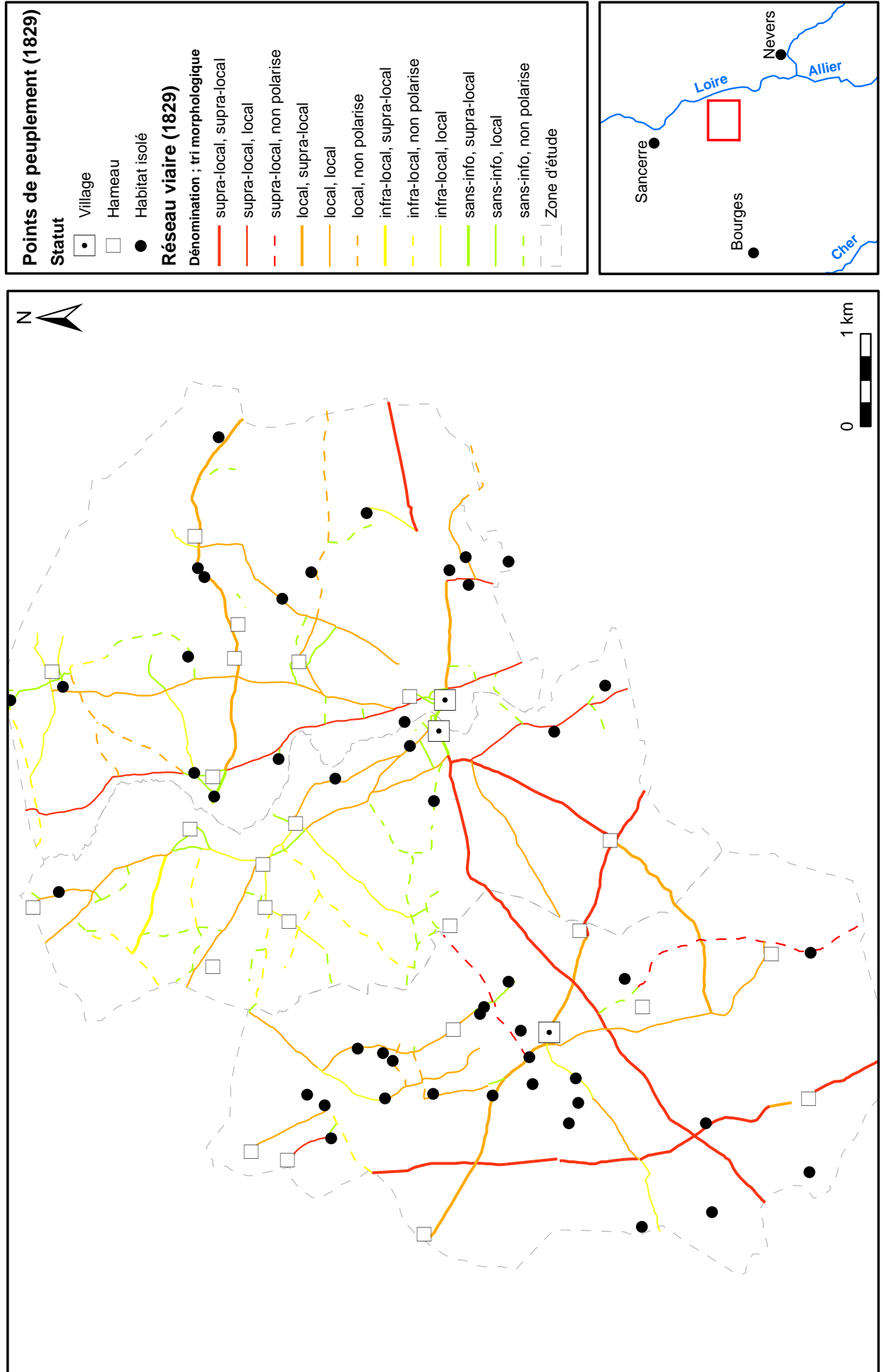
Zone d'étude





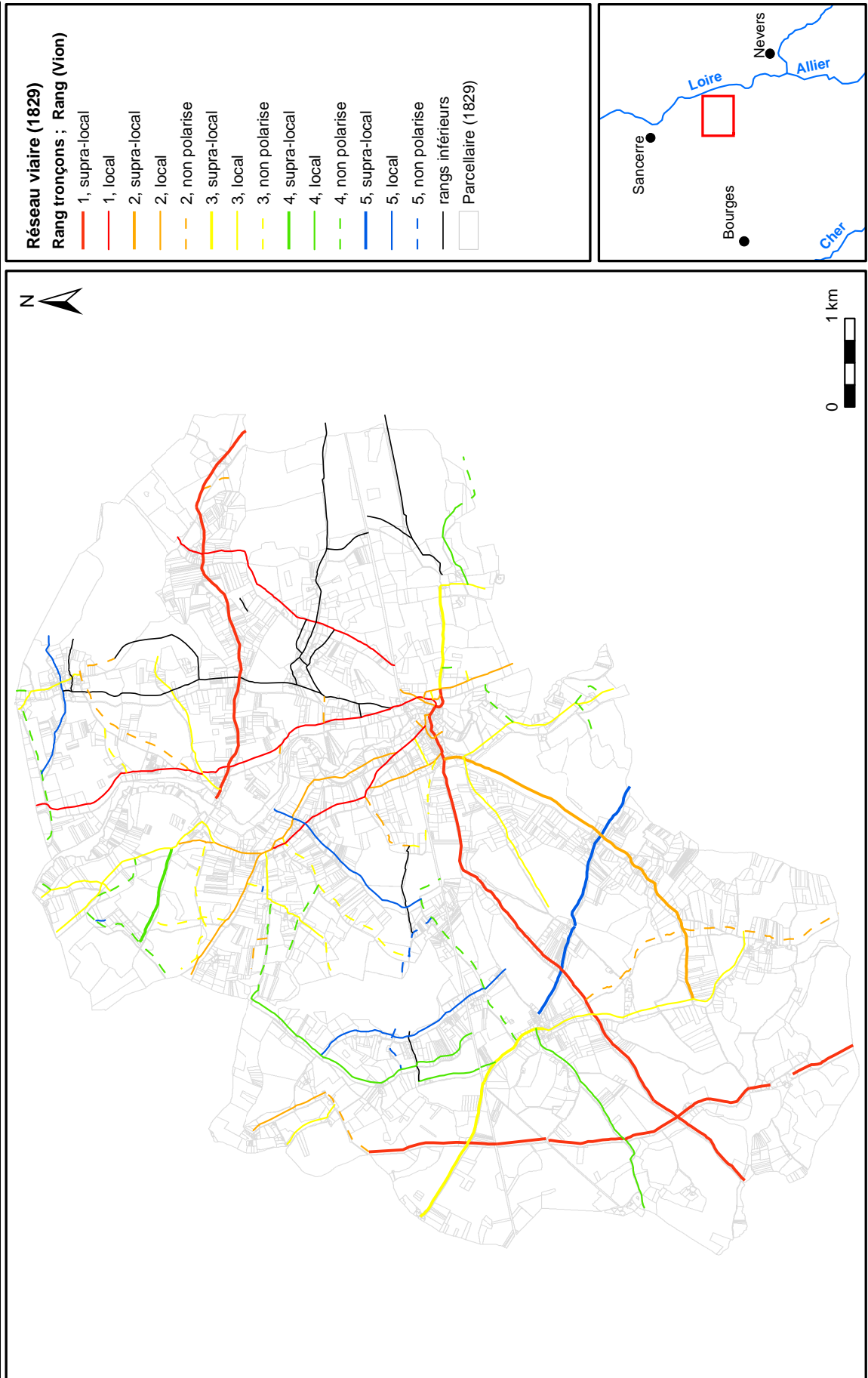
# Analyse du réseau routier local : comparaison des hiérarchisations par dénomination et par tris morphologiques

Carte 66



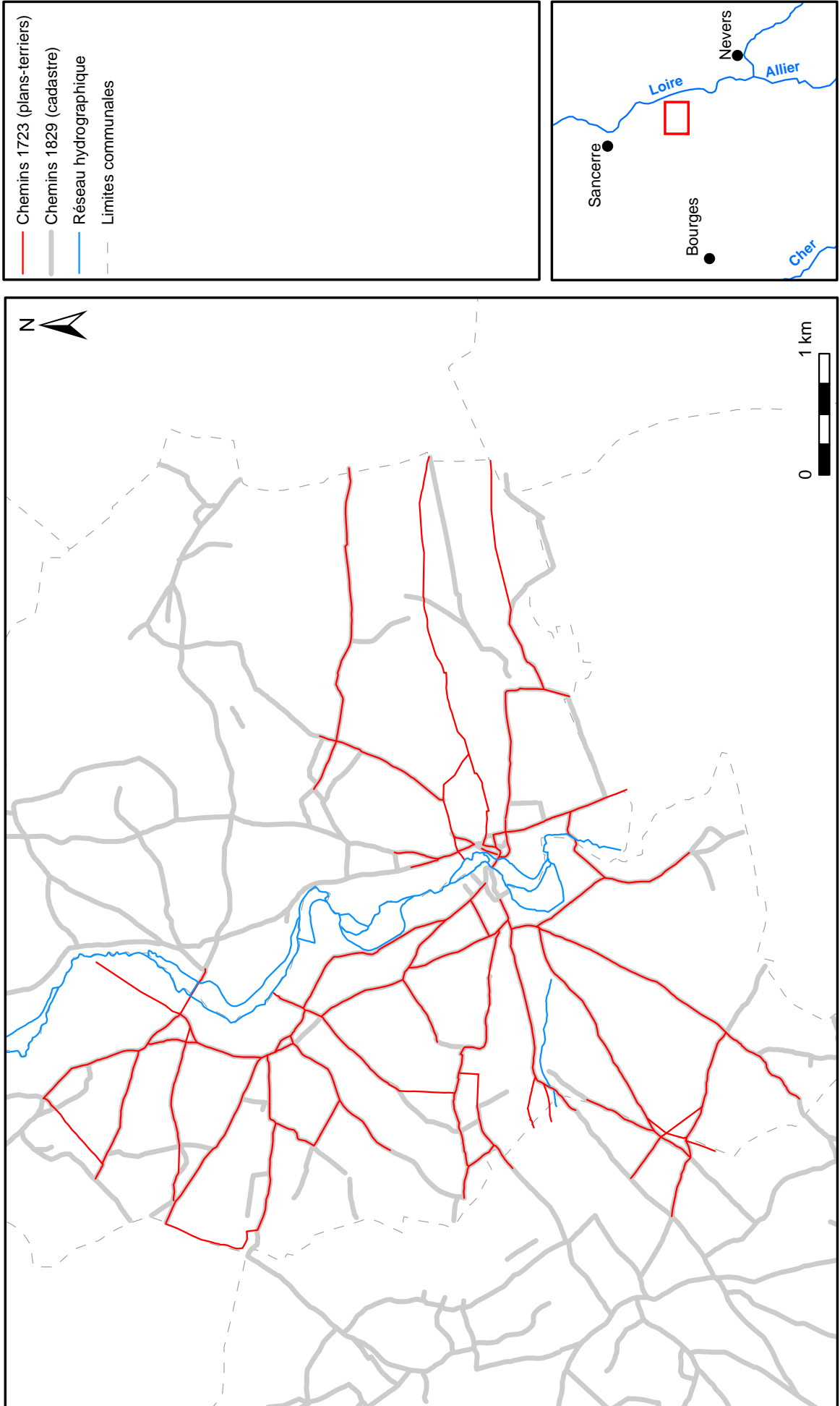
### Carte 67

## Analyse du réseau routier local : Comparaison de la hiérarchisation par examen des carrefours et par la méthode Vion.



# Réseau viaire figuré sur les plans-terriers (1723) et réseau viaire figuré sur le cadastre (1829).

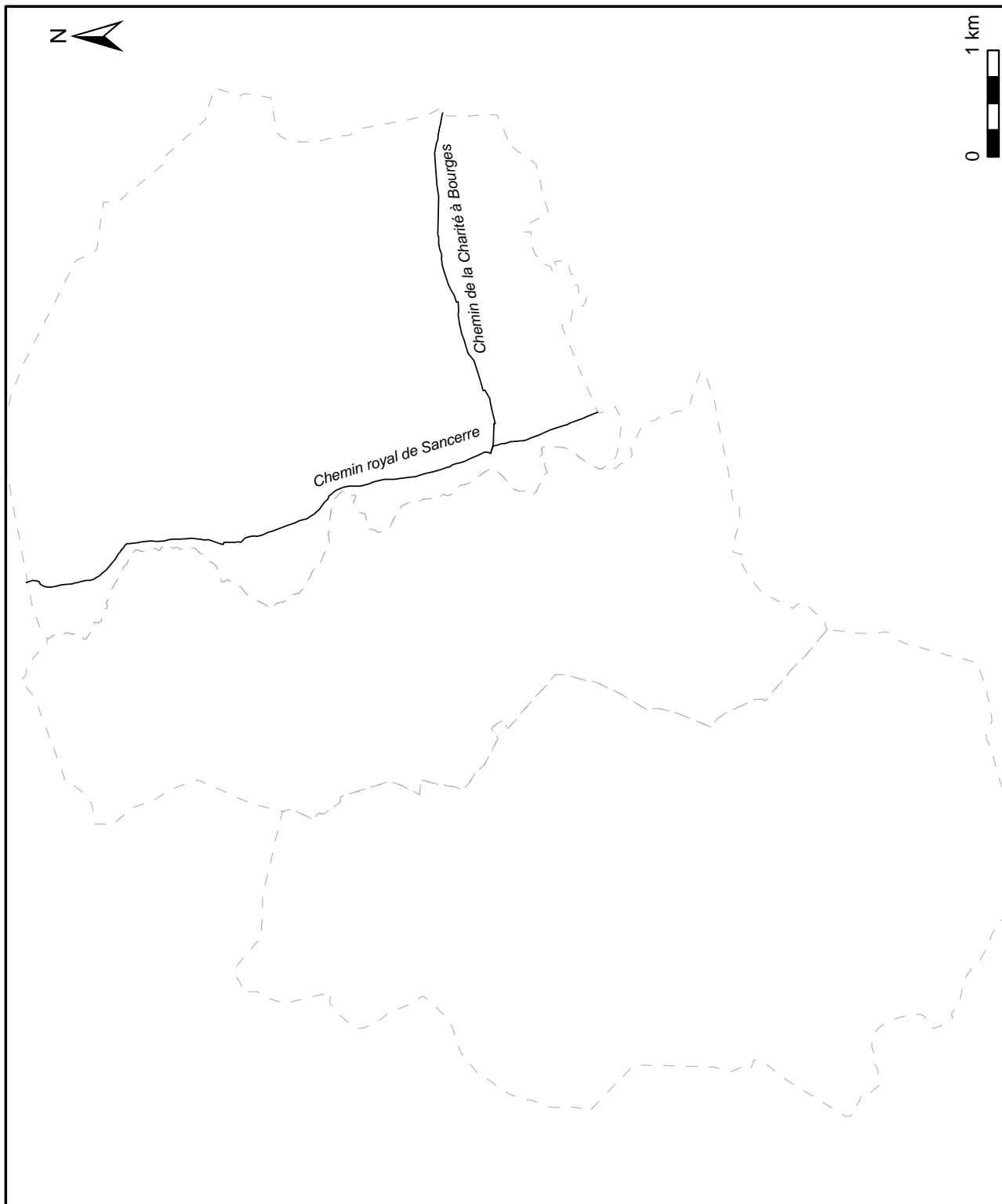
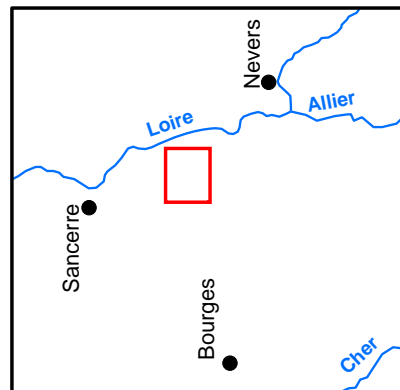
Carte 68



# Chemins mentionnés dans les sources écrites (14e s.)

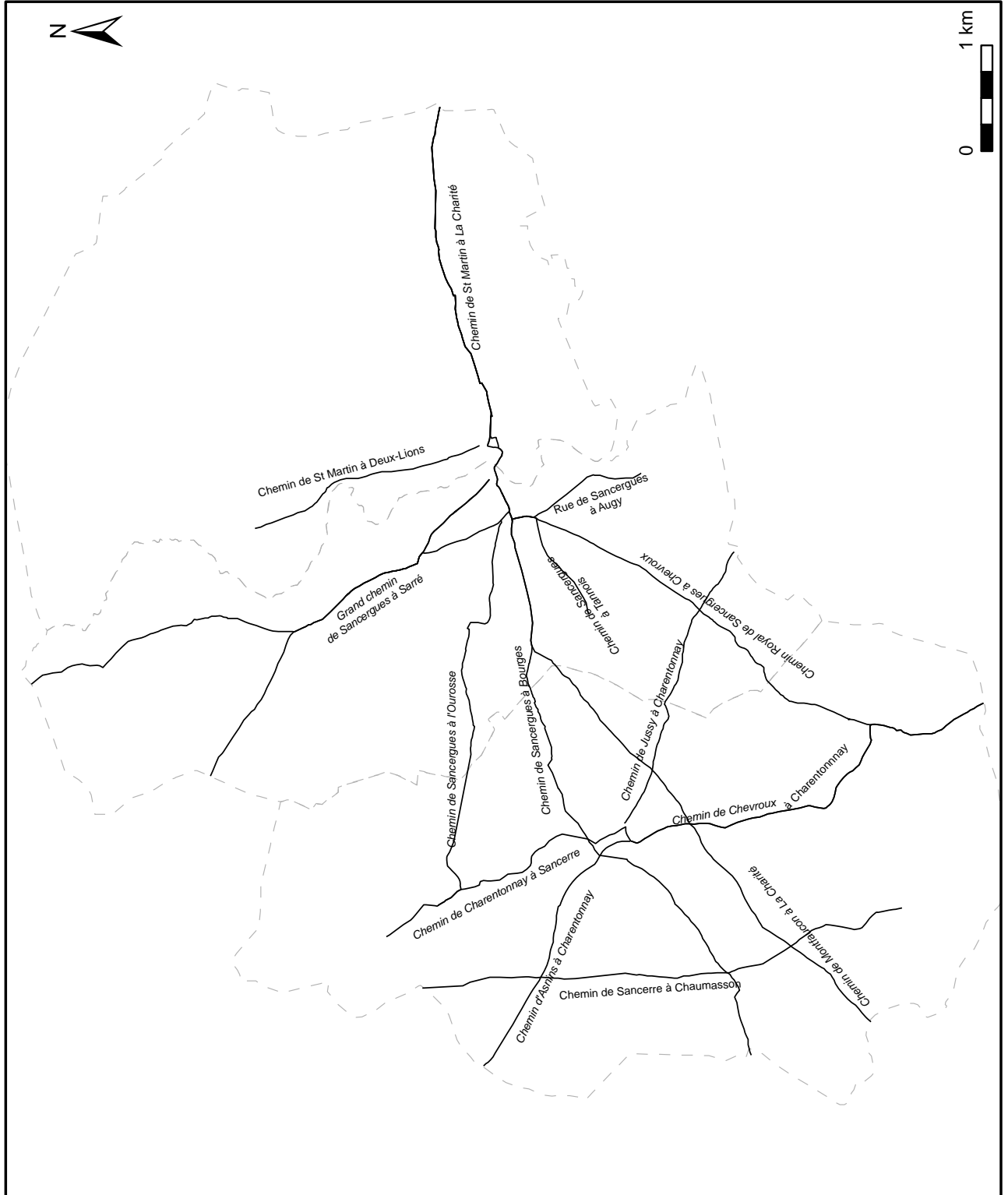
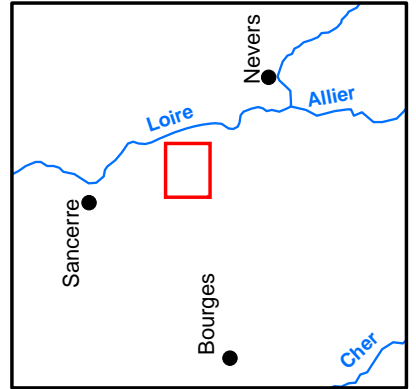

Carte 69

— Eléments mentionnés (14e s.)  
- - - Zone d'étude



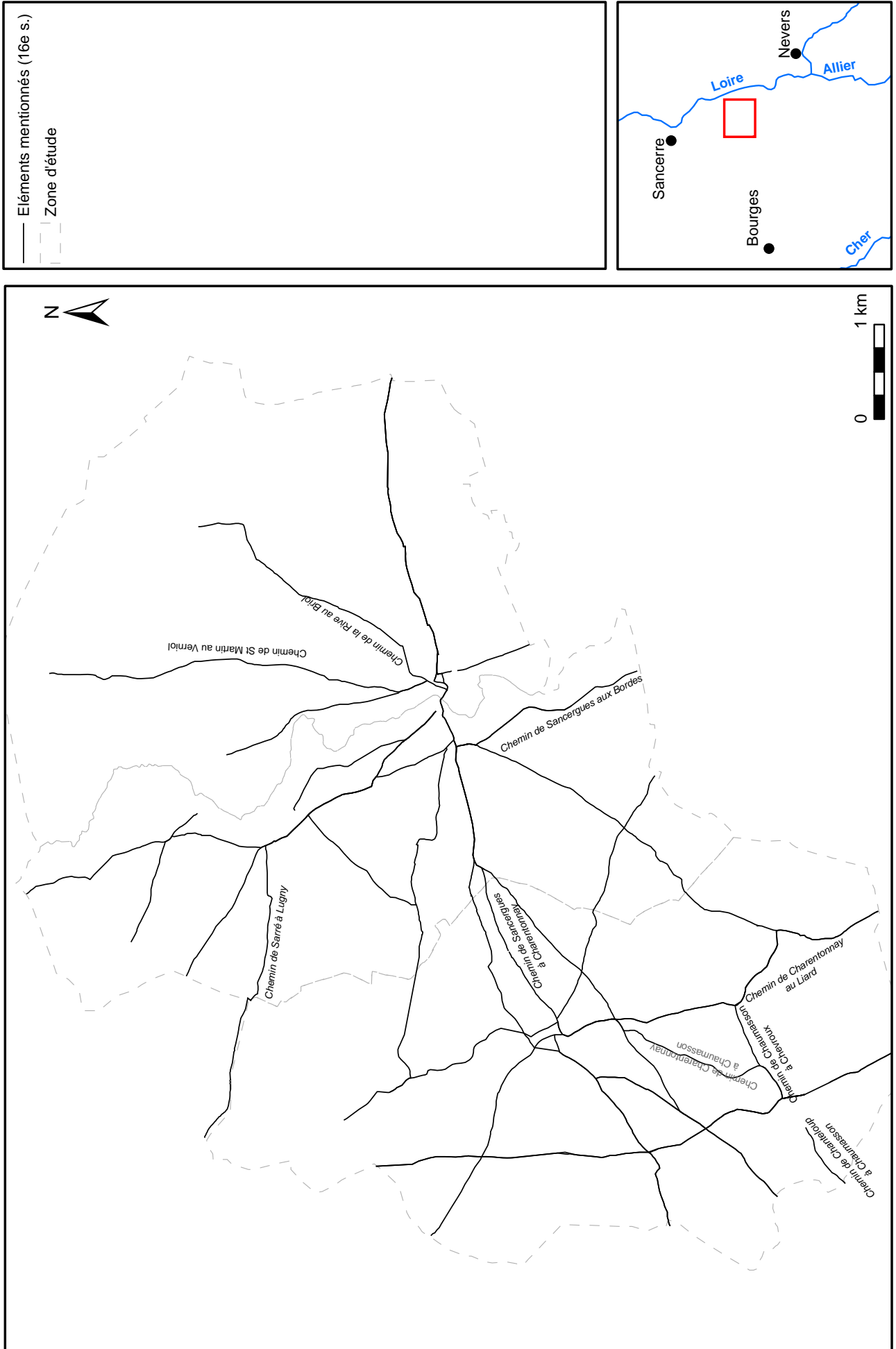
# Chemins mentionnés dans les sources écrites (15e s.)

Carte 70



# Chemins mentionnés dans les sources écrites (16e s.)

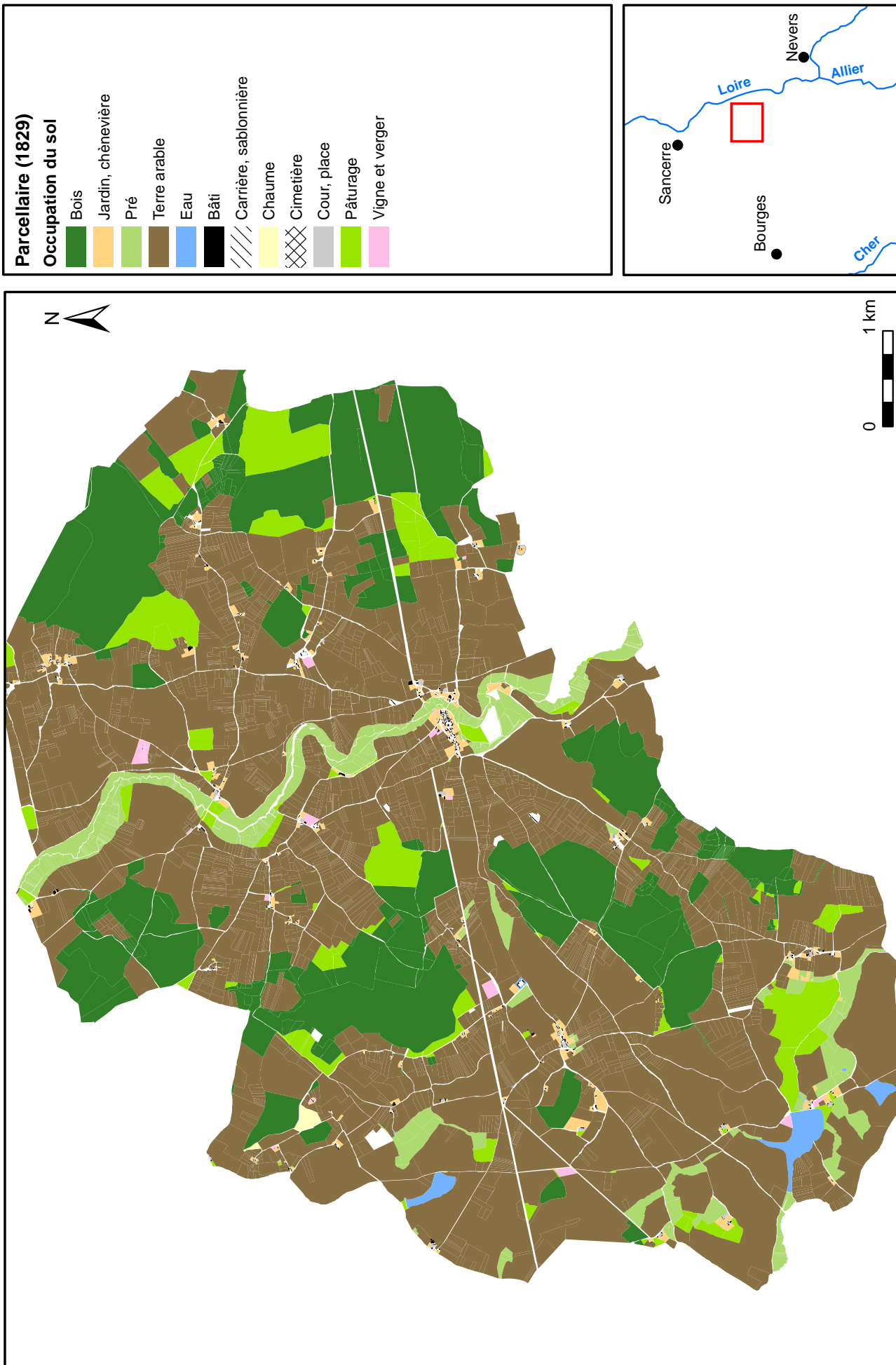
Carte 71



tel-00212332, version 2 - 23 Jan 2008

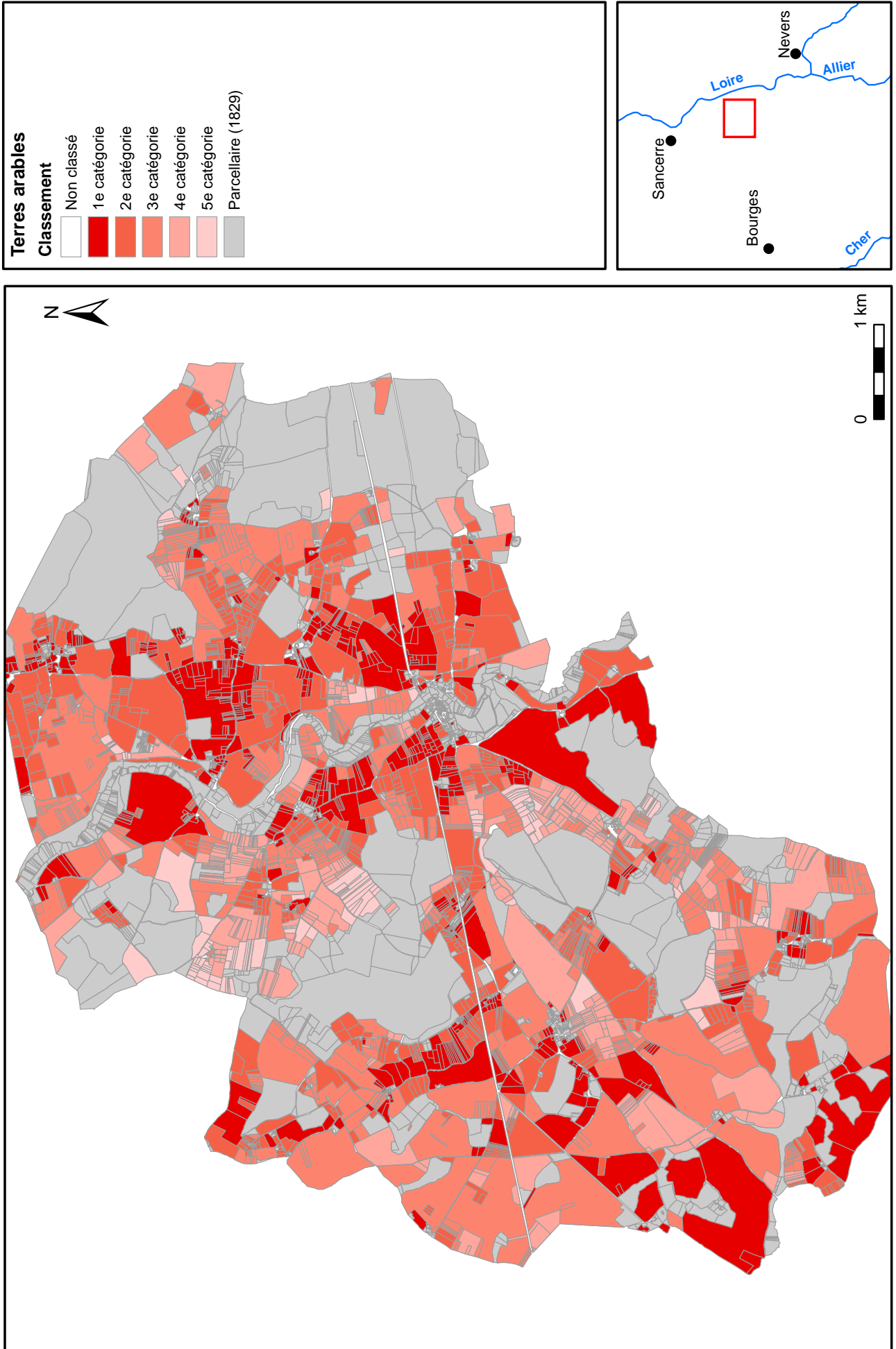
# Occupation du sol en 1829

Carte 72



# Classement des terres arables (1829)

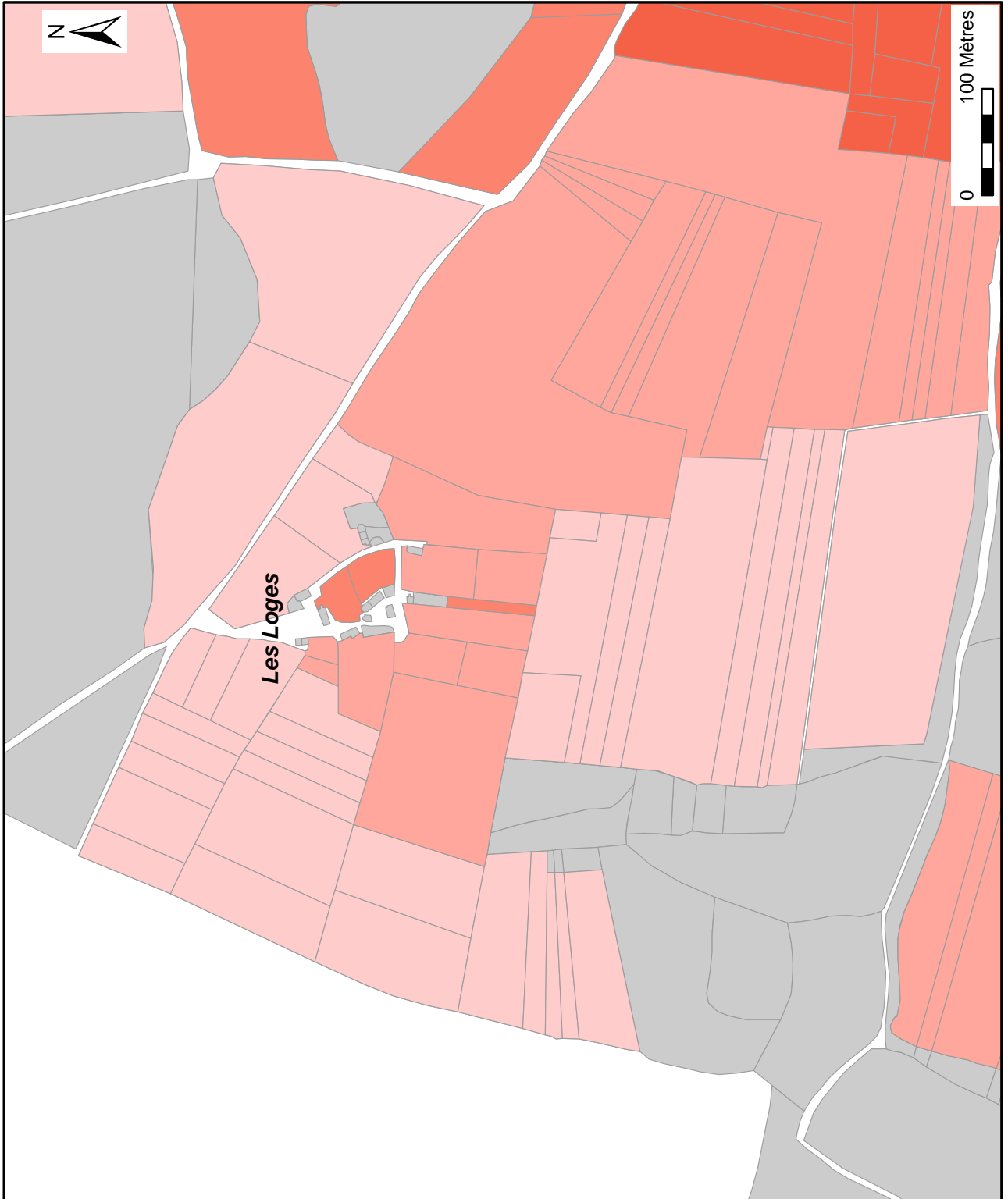
Carte 73





# Classement des terres arables (1829) : hameau des Loges.

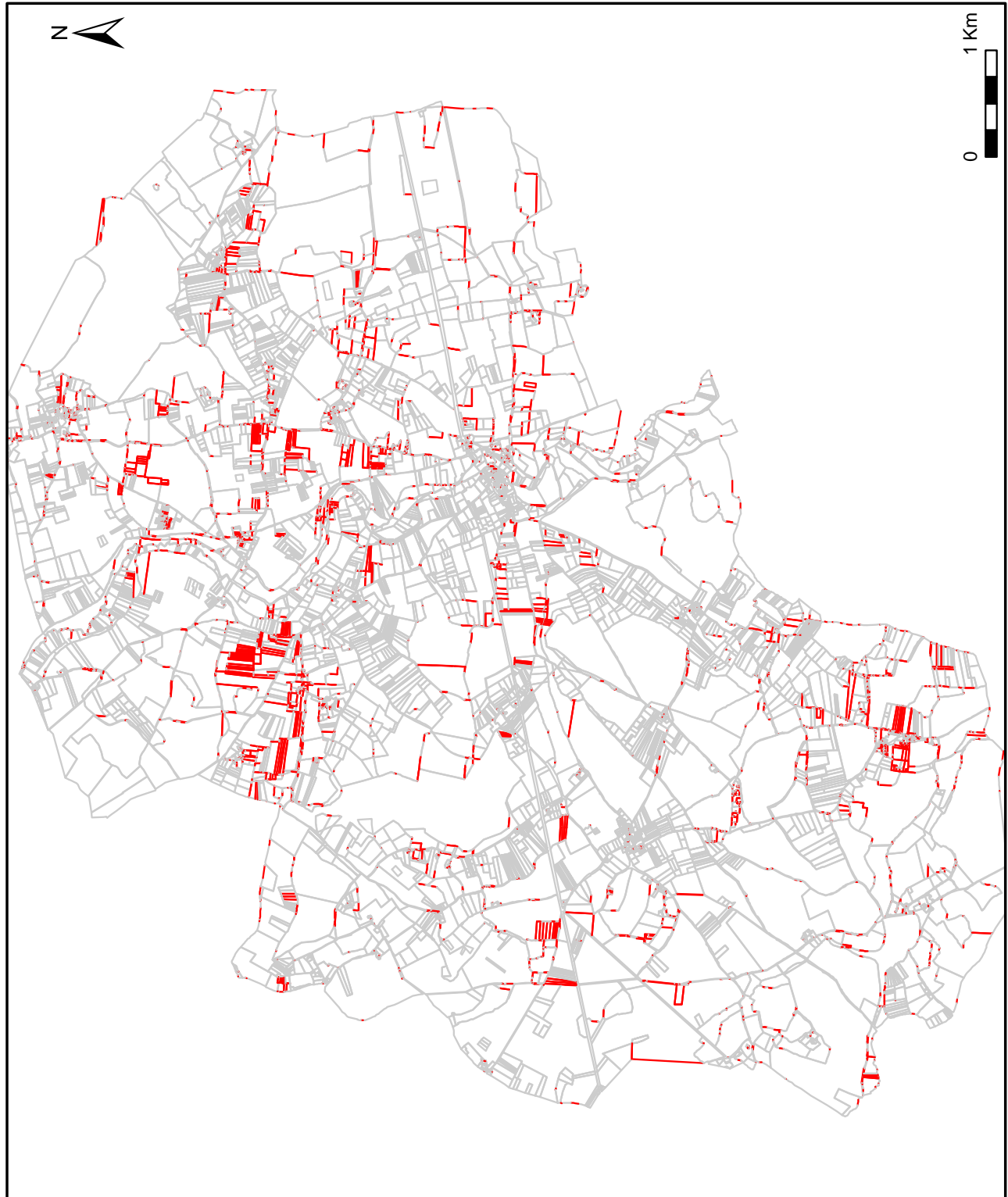
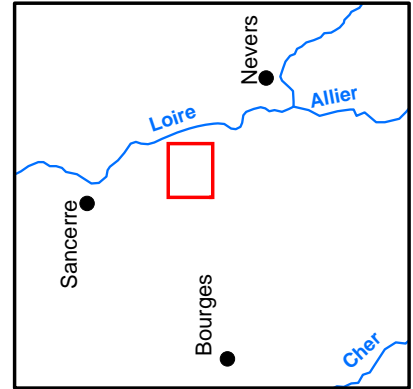

Carte 74



tel-00212332, version 2 - 23 Jan 2008

# Analyse des orientations parcellaires : Pic à 5°

Carte 75



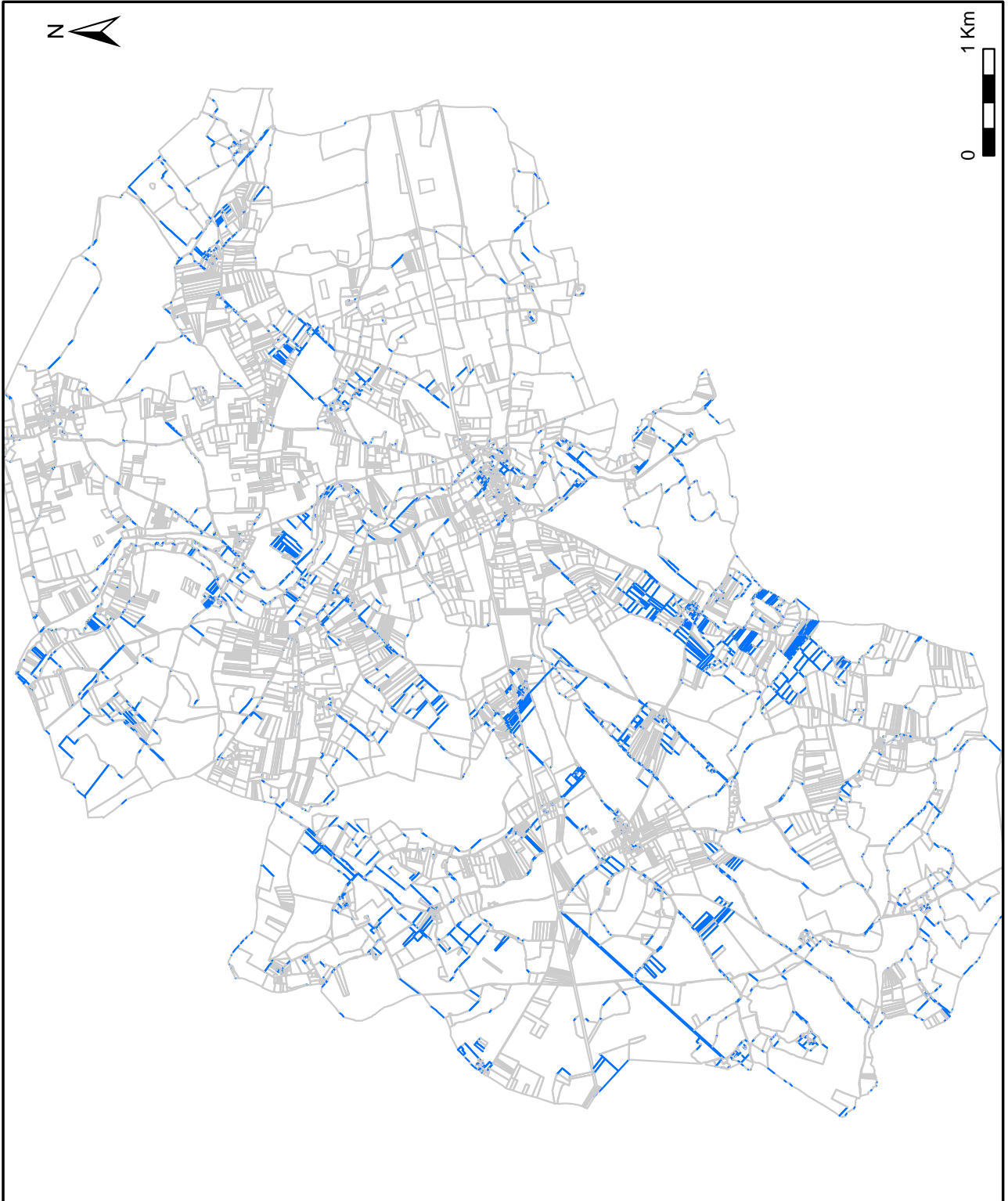
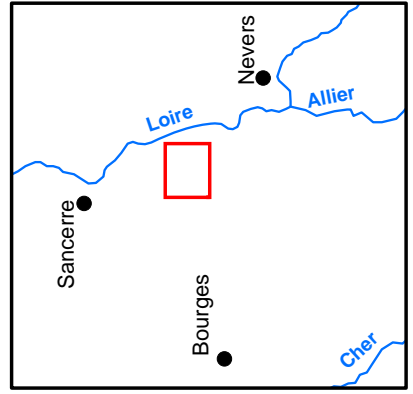
tel-00212332, version 2 - 23 Jan 2008

# Analyse des orientations parcellaires : Pic à 42°

Carte 76

**Parcellaire (1829)**  
**Gisement (degrés)**

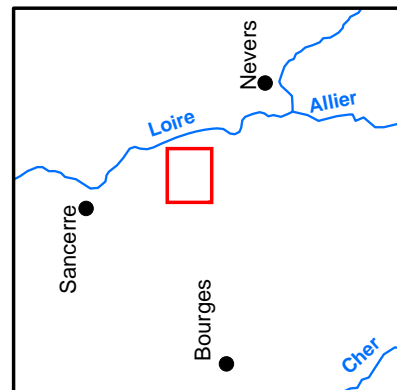
- 0 - 36
- 37 - 47
- 48 - 90



tel-00212332, version 2 - 23 Jan 2008

**Analyse des orientations parcellaires : Pic à 63°**

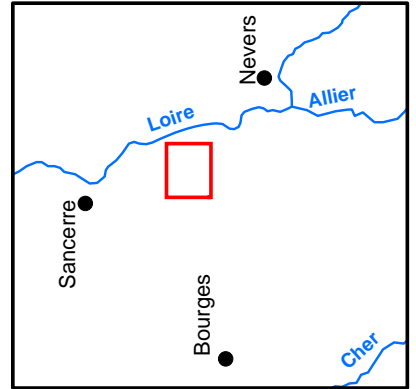

Carte 77



tel-00212332, version 2 - 23 Jan 2008

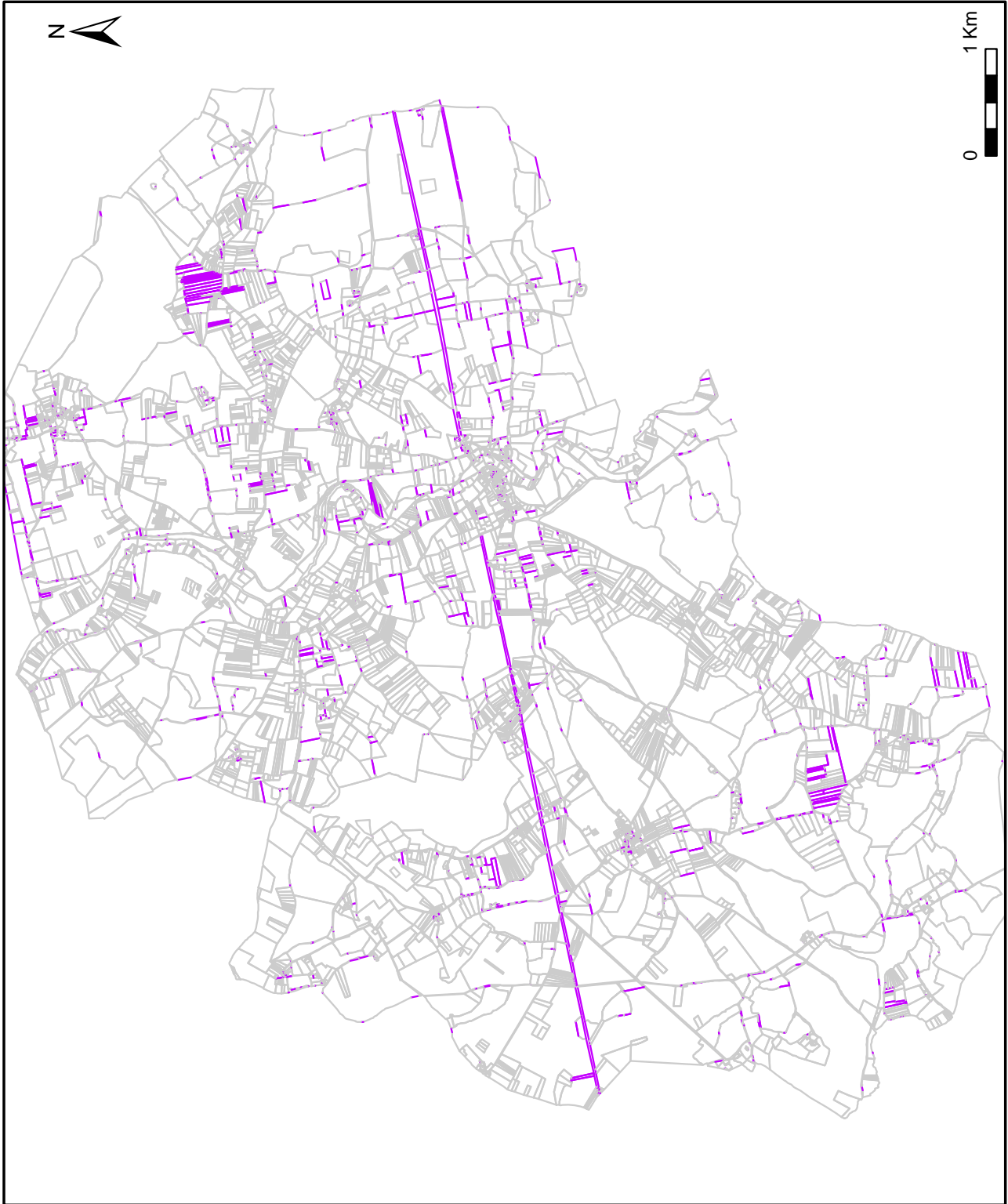
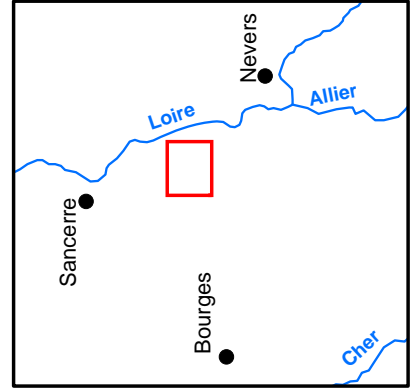

# Analyse des orientations parcellaires : Pic à 73°

Carte 78



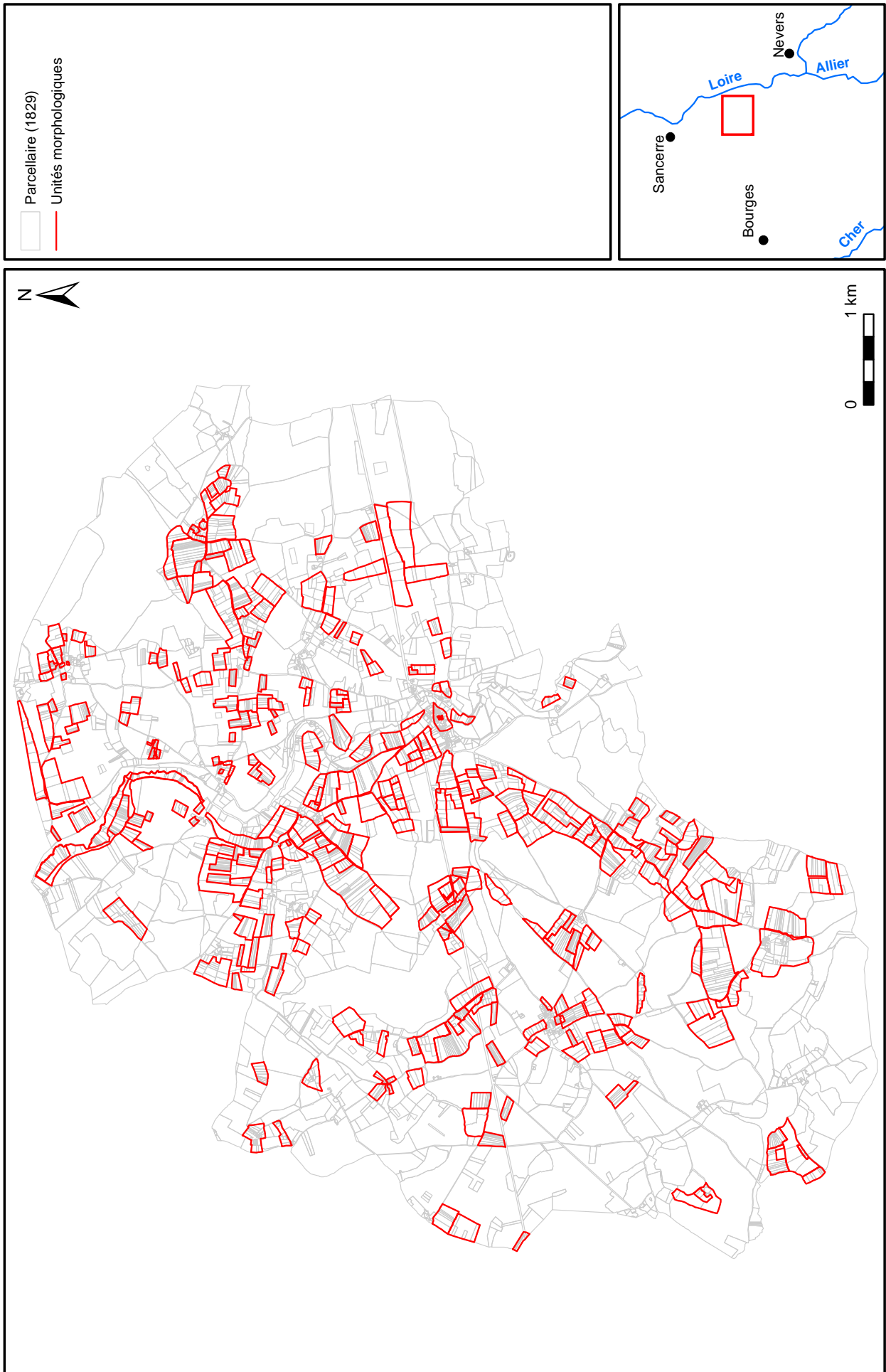
# Analyse des orientations parcellaires : Pic à 77-80°

Carte 79



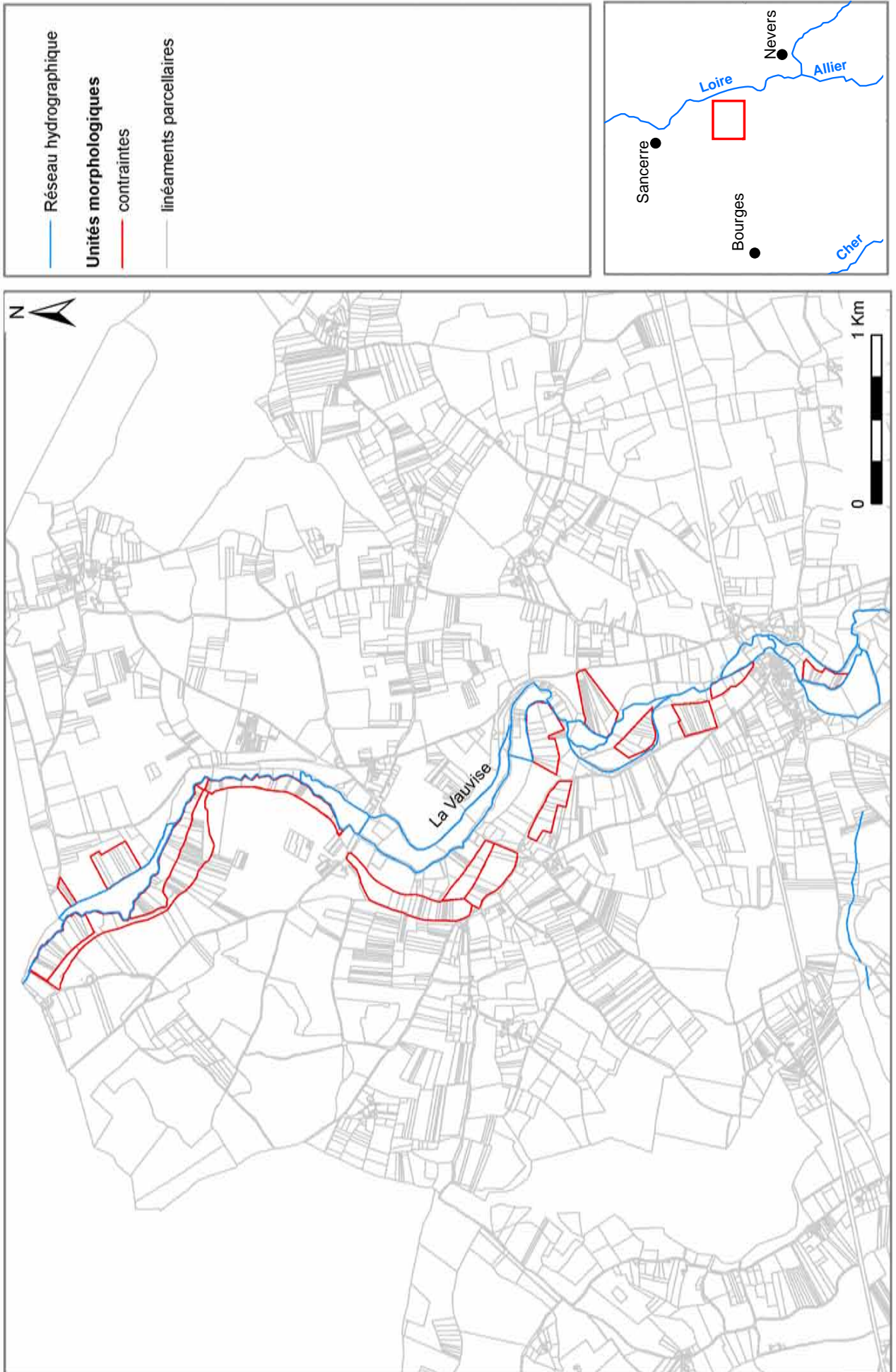
# Unités morphologiques identifiées

Carte 80



# Relations hydrographie/parcellaire (La Vauvise)

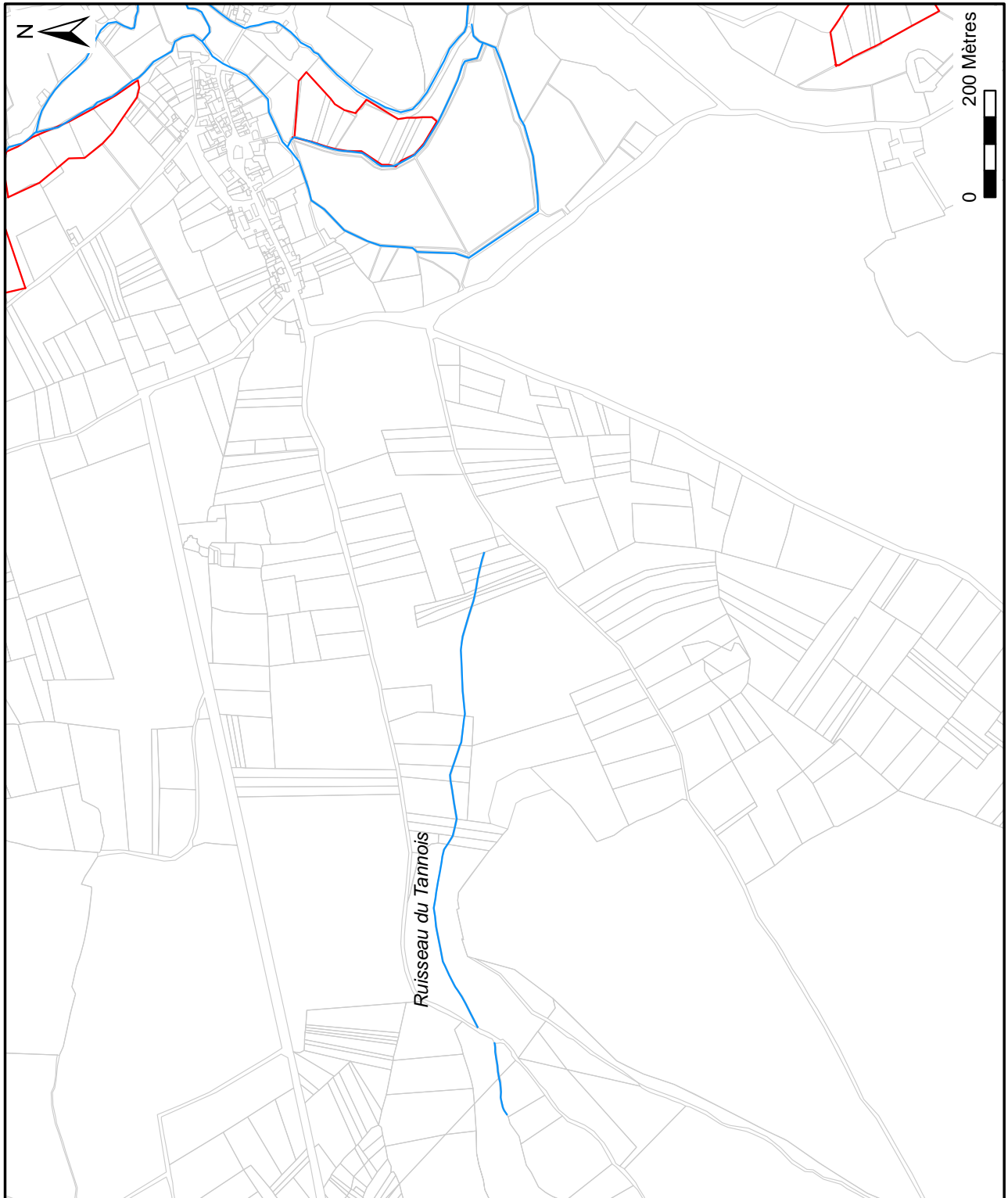
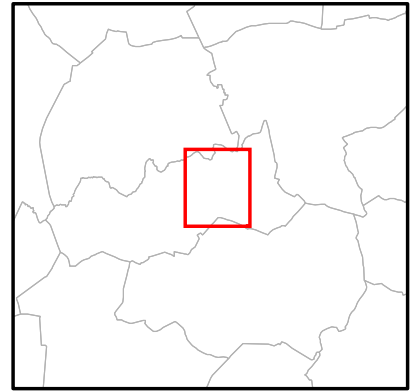

Carte 81





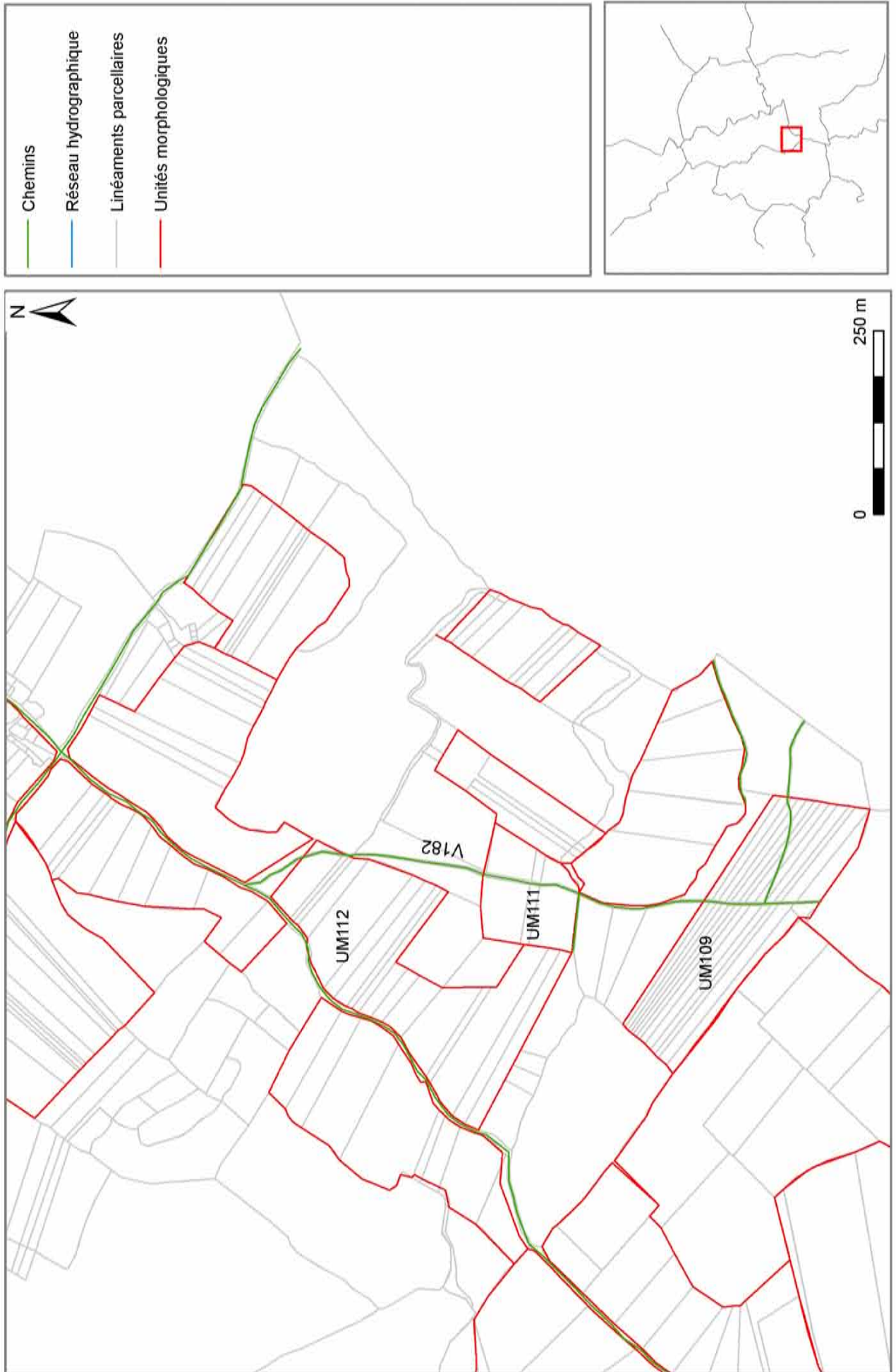
# Relations hydrographie/parcellaire : ruisseau de Tannois

Carte 82



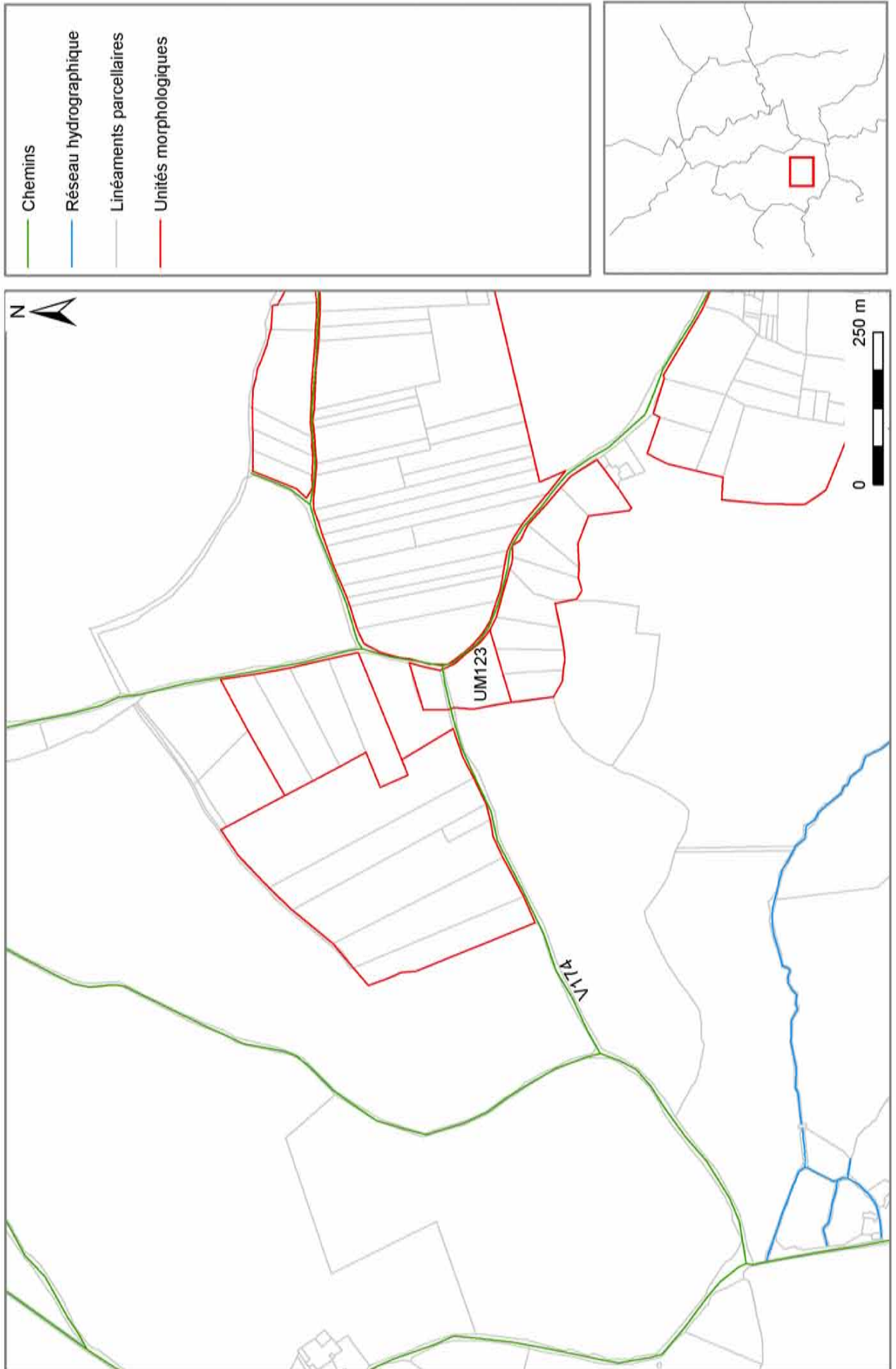
# Relations voirie/parcellaire (V182)

Carte 83



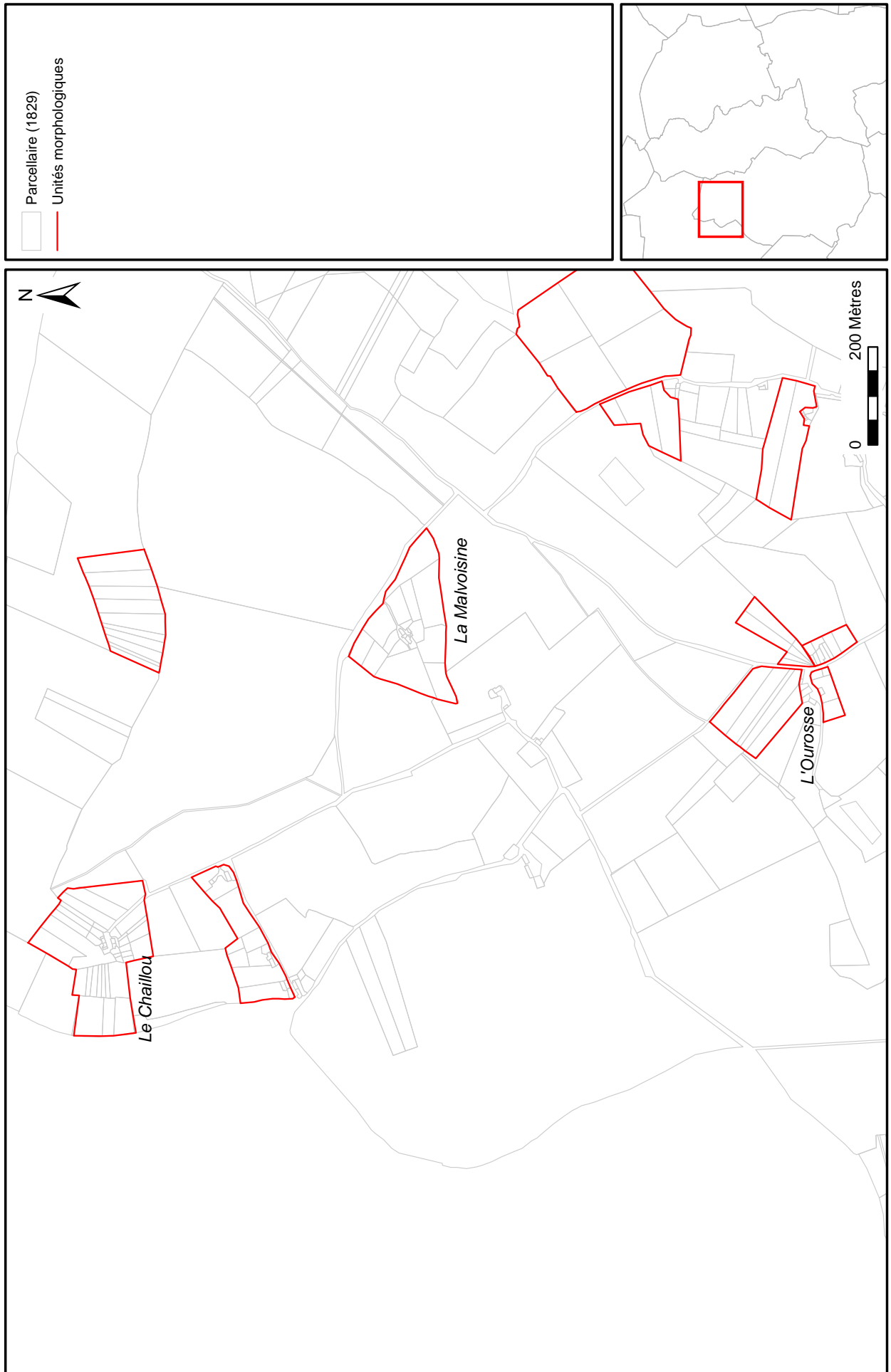
# Relations voirie/parcellaire (V174)

Carte 84



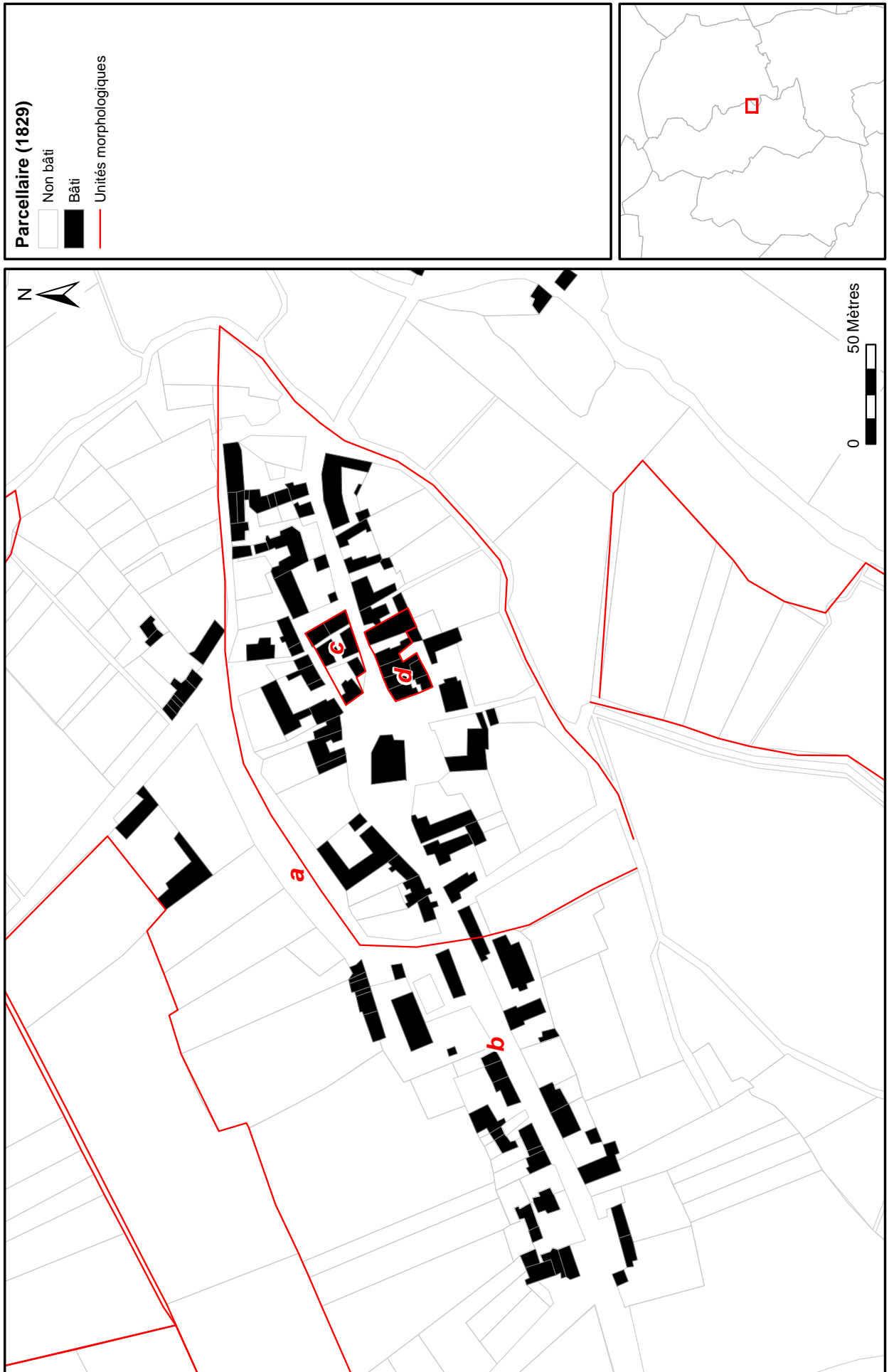
# Relations habitat/parcellaire : quelques exemples

Carte 85



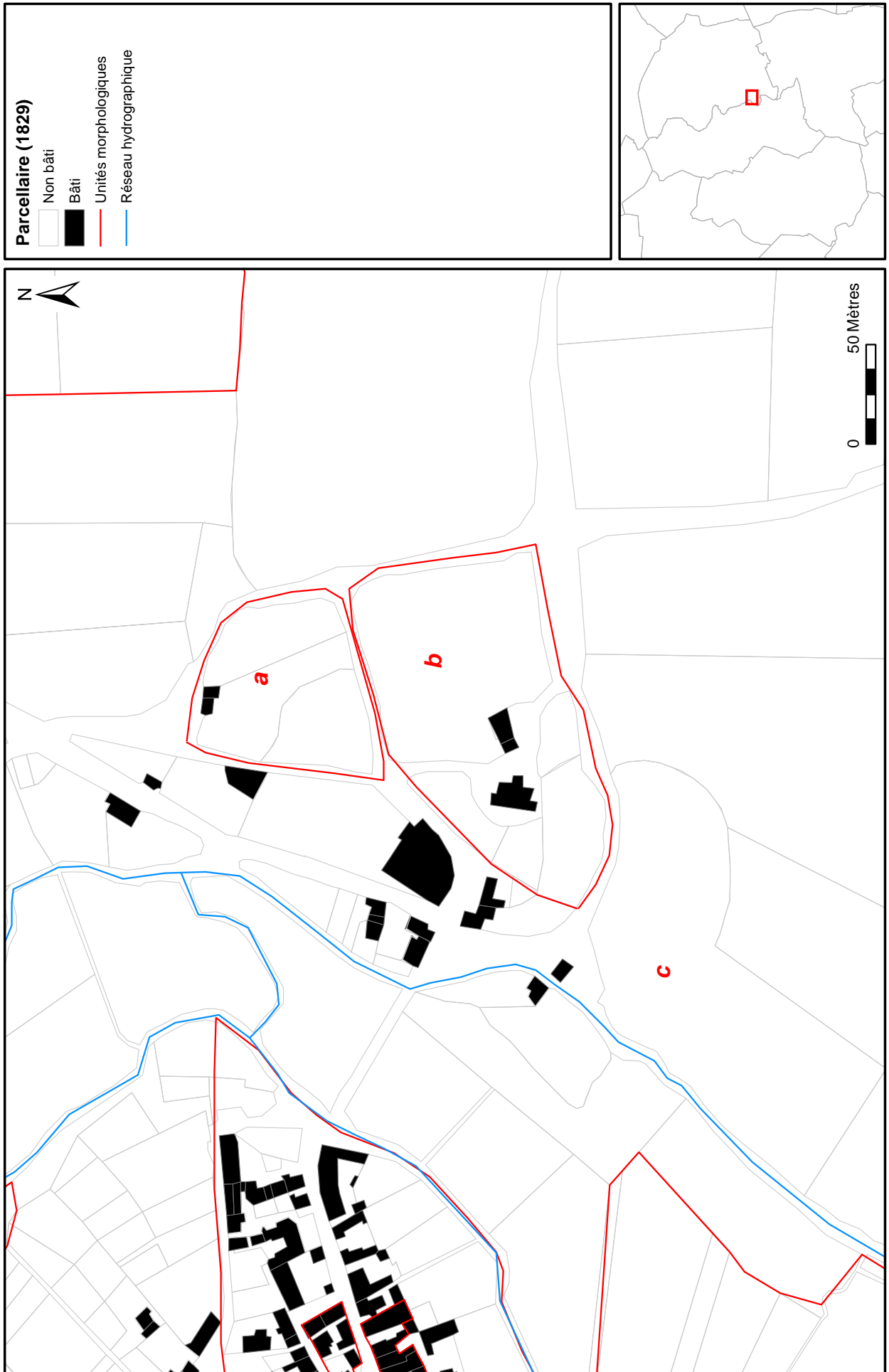
# Analyse morphologique du village de Sancergues

Carte 86



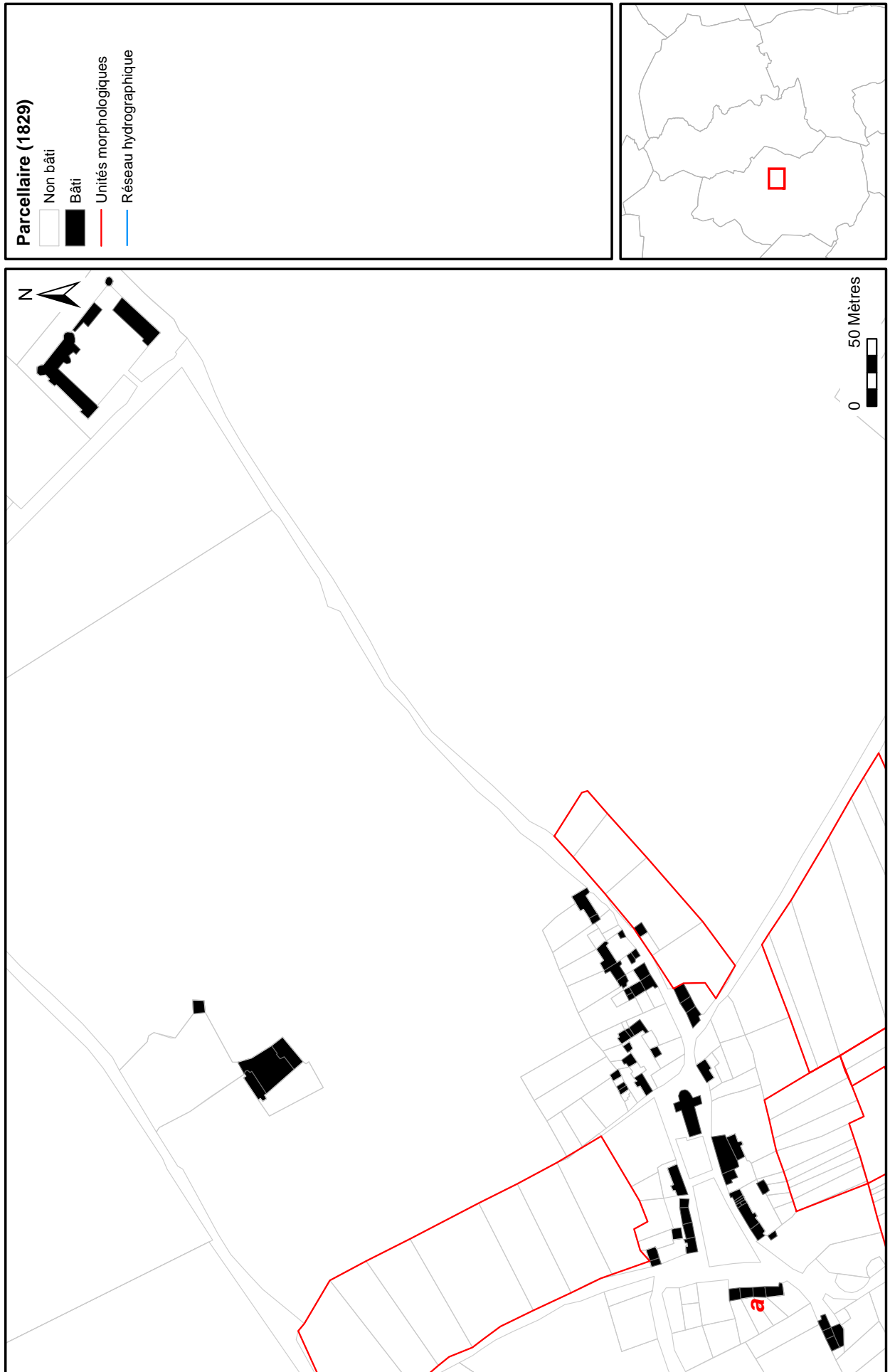
# Analyse morphologique du village de Saint-Martin-des-Champs

Carte 87



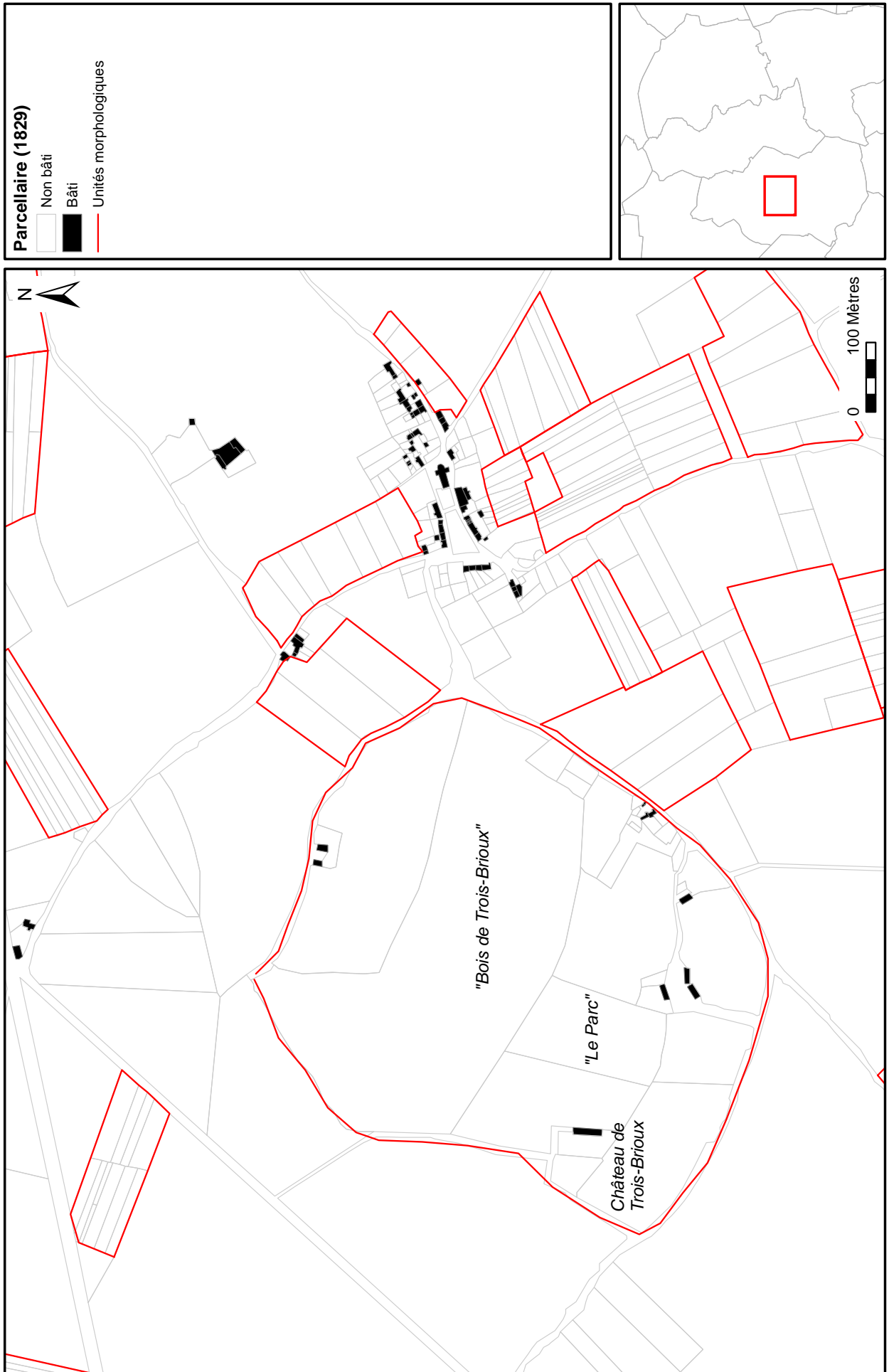
# Analyse morphologique du village de Charentonnay

Carte 88



# Analyse morphologique du hameau de Trois-Brioux

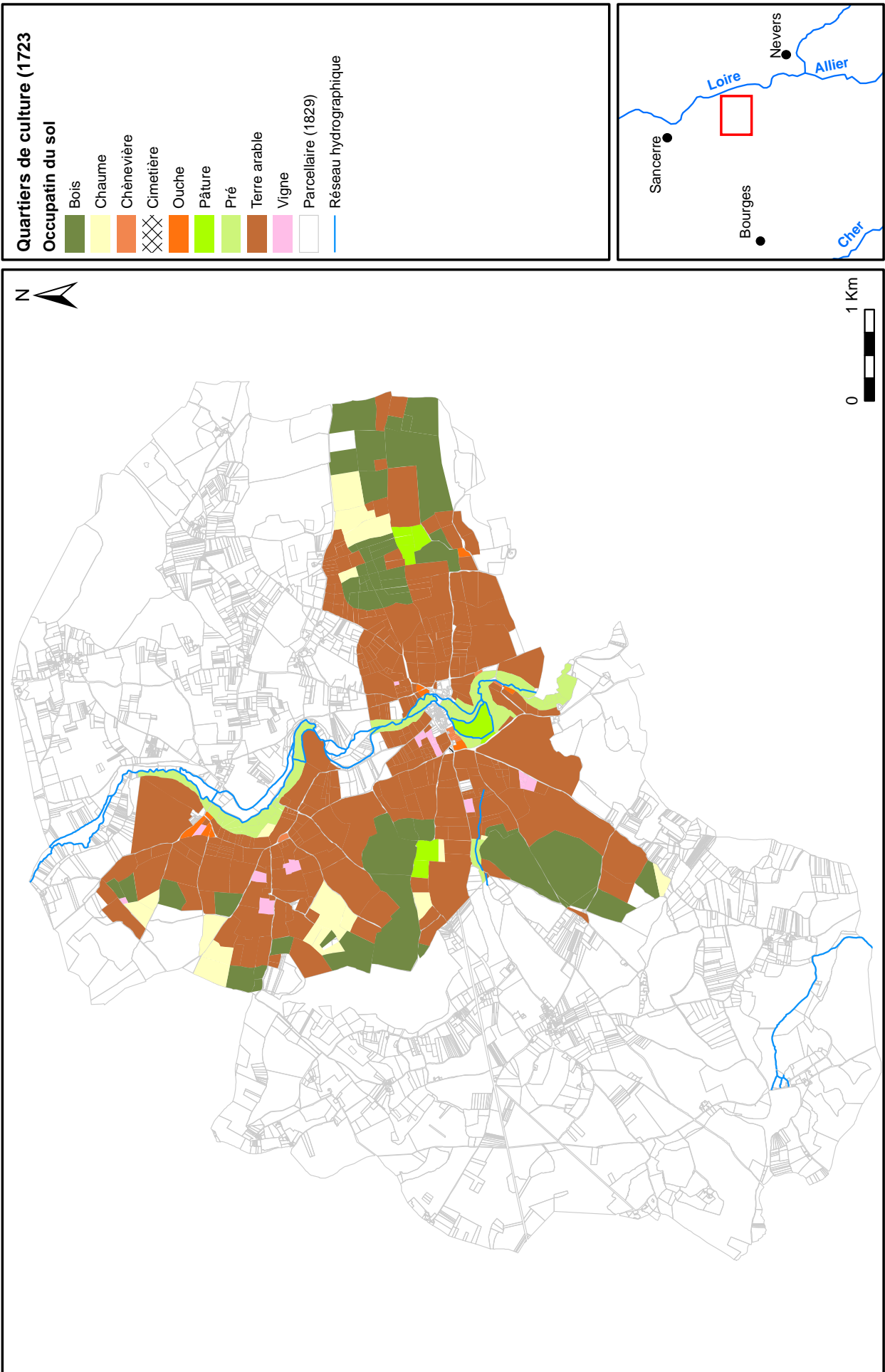
Carte 89





# Le paysage en 1723 (plans-terriers)

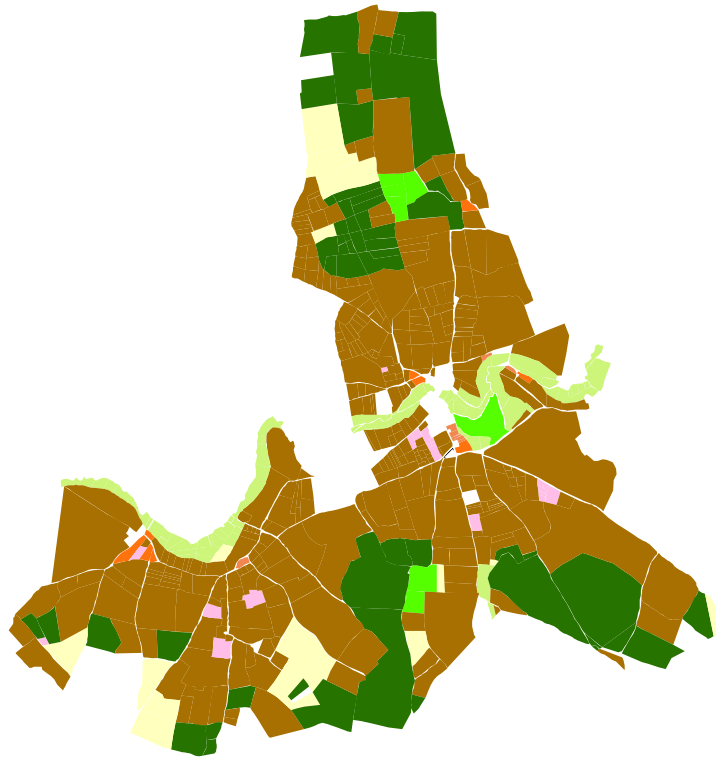
Carte 90



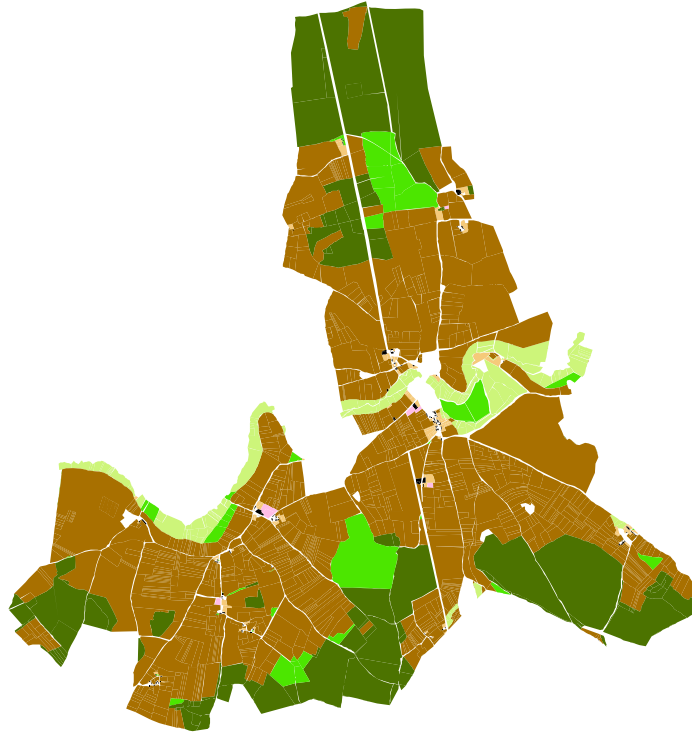
# Evolution du paysage (1723-1829)

Carte 91

1723



1829



Plans-terriers de 1723

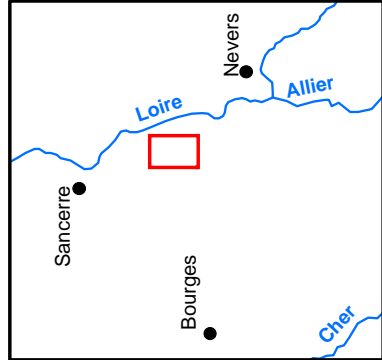
Occupation du sol

- Bois
- Chaume
- Chênevière
- Cimetière
- Ouche
- Pâtûre
- Pré
- Terre arable
- Vigne

Cadastre de 1829

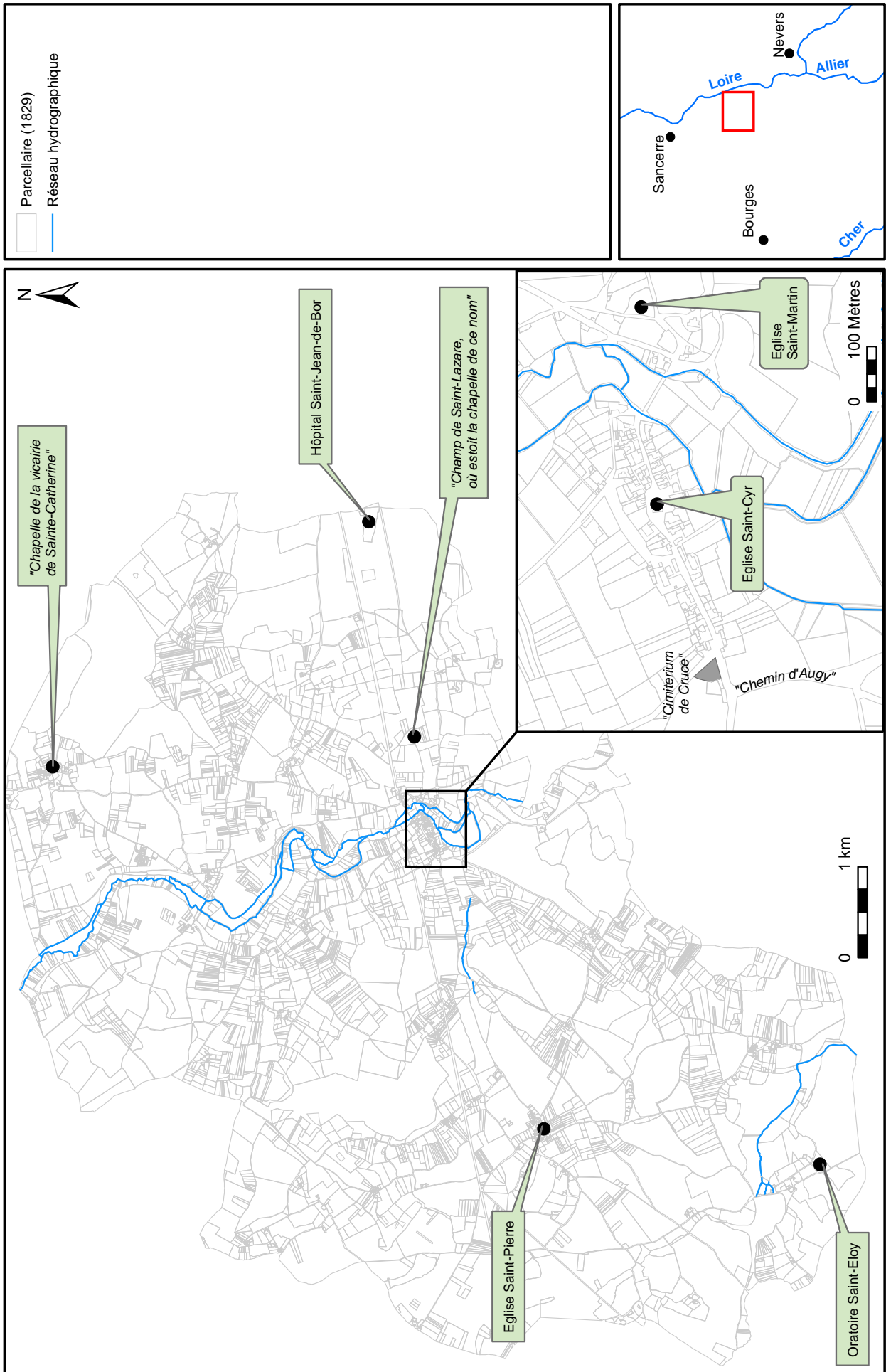
Occupation du sol

- Bois
- Jardin, chênevière
- Pré
- Terre arable
- Bâti
- Pâtûre
- Verger



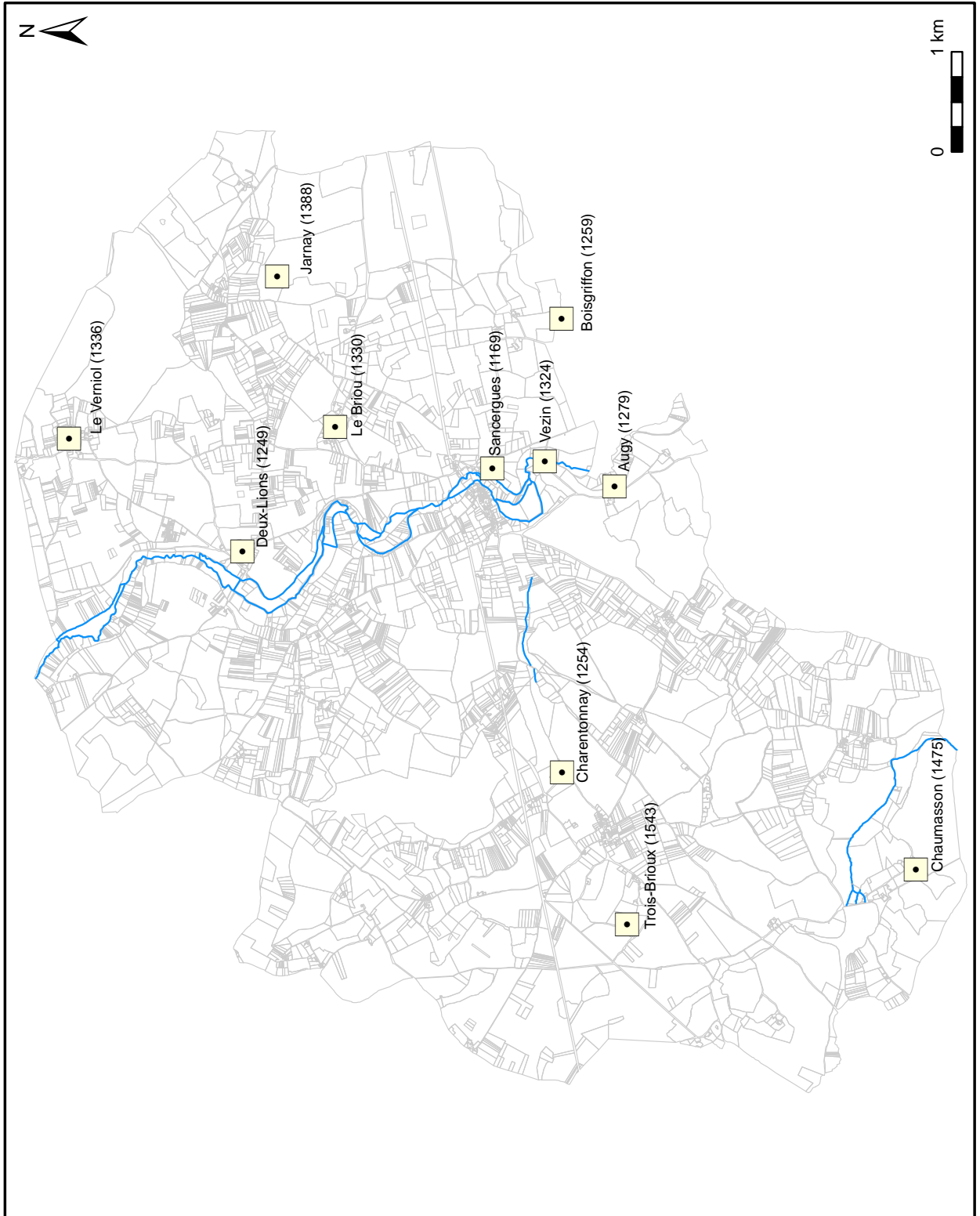
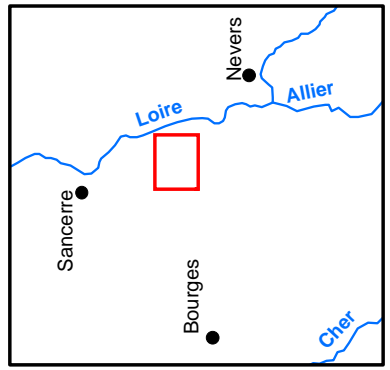

# Topographie religieuse

Carte 92



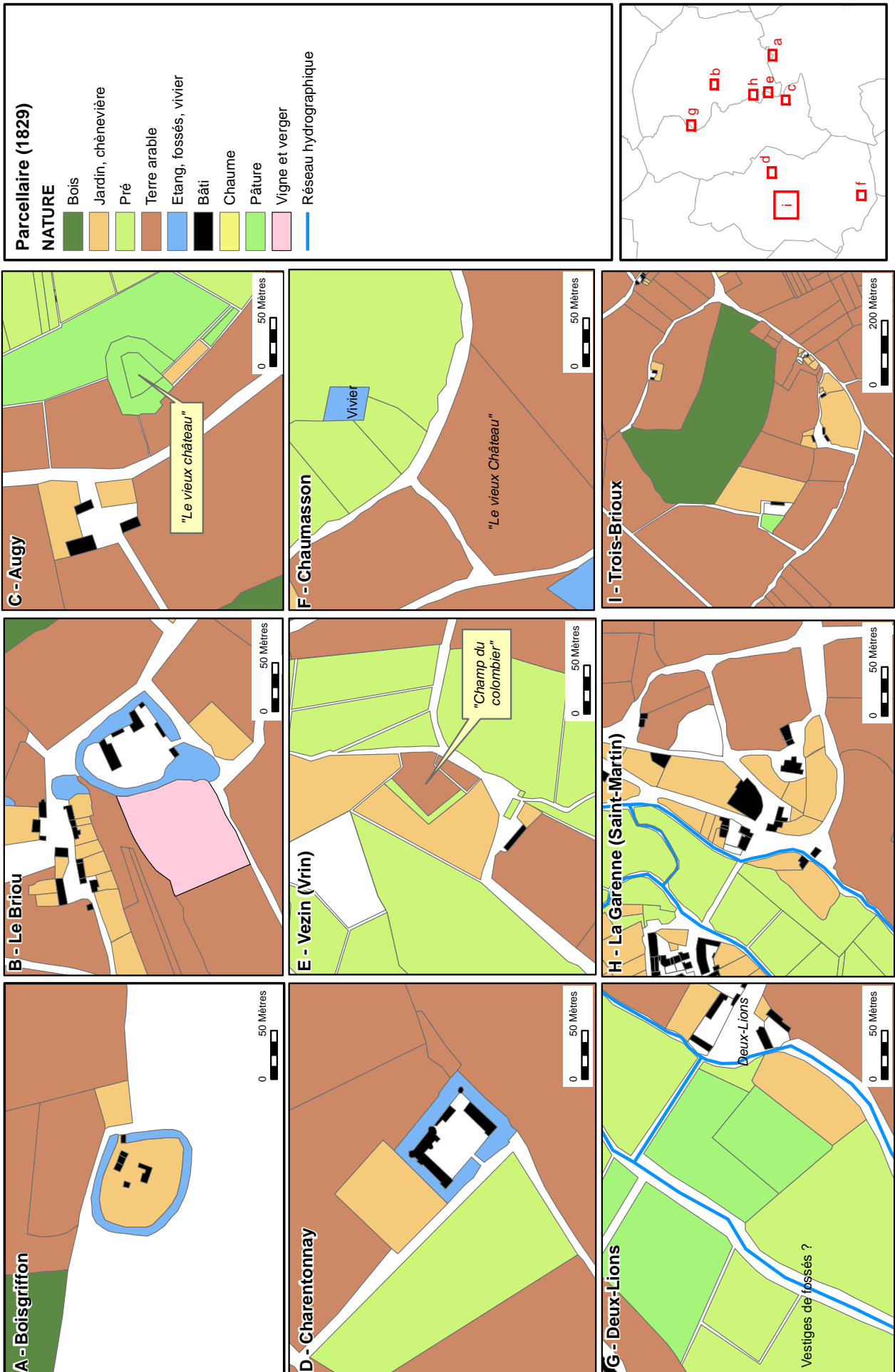
# Châteaux et maisons-fortes (date de première mention)

Carte 93



# Plans des maisons fortes identifiées

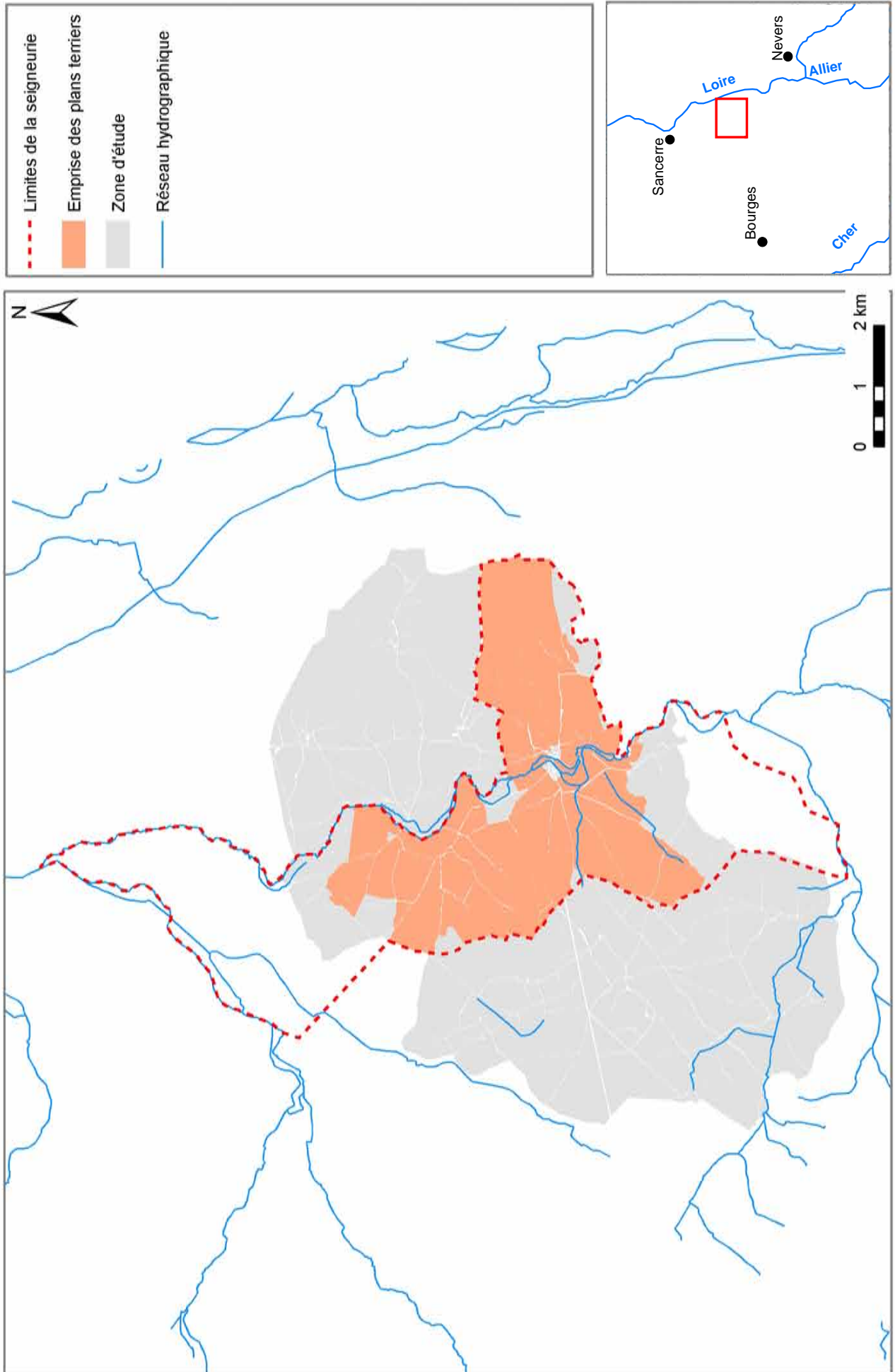
Carte 94



tel-00212332, version 2 - 23 Jan 2008

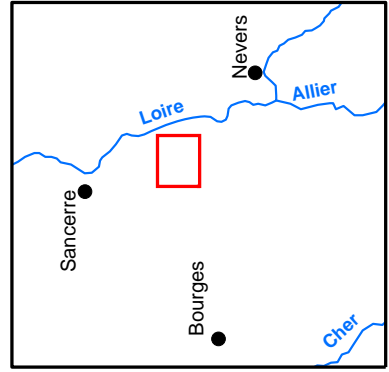

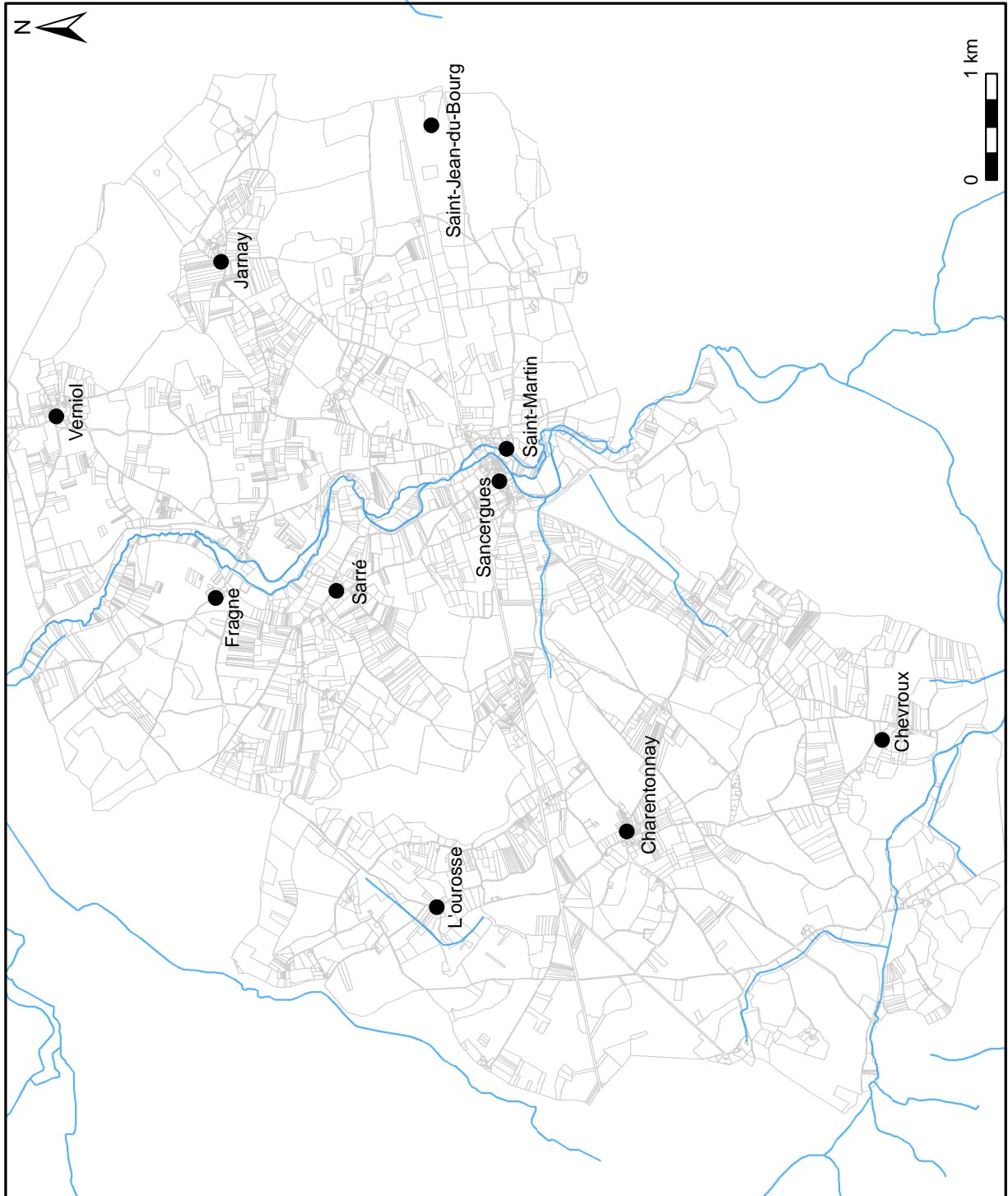
# Plans terriers et seigneurie de Sancergues

Carte 95



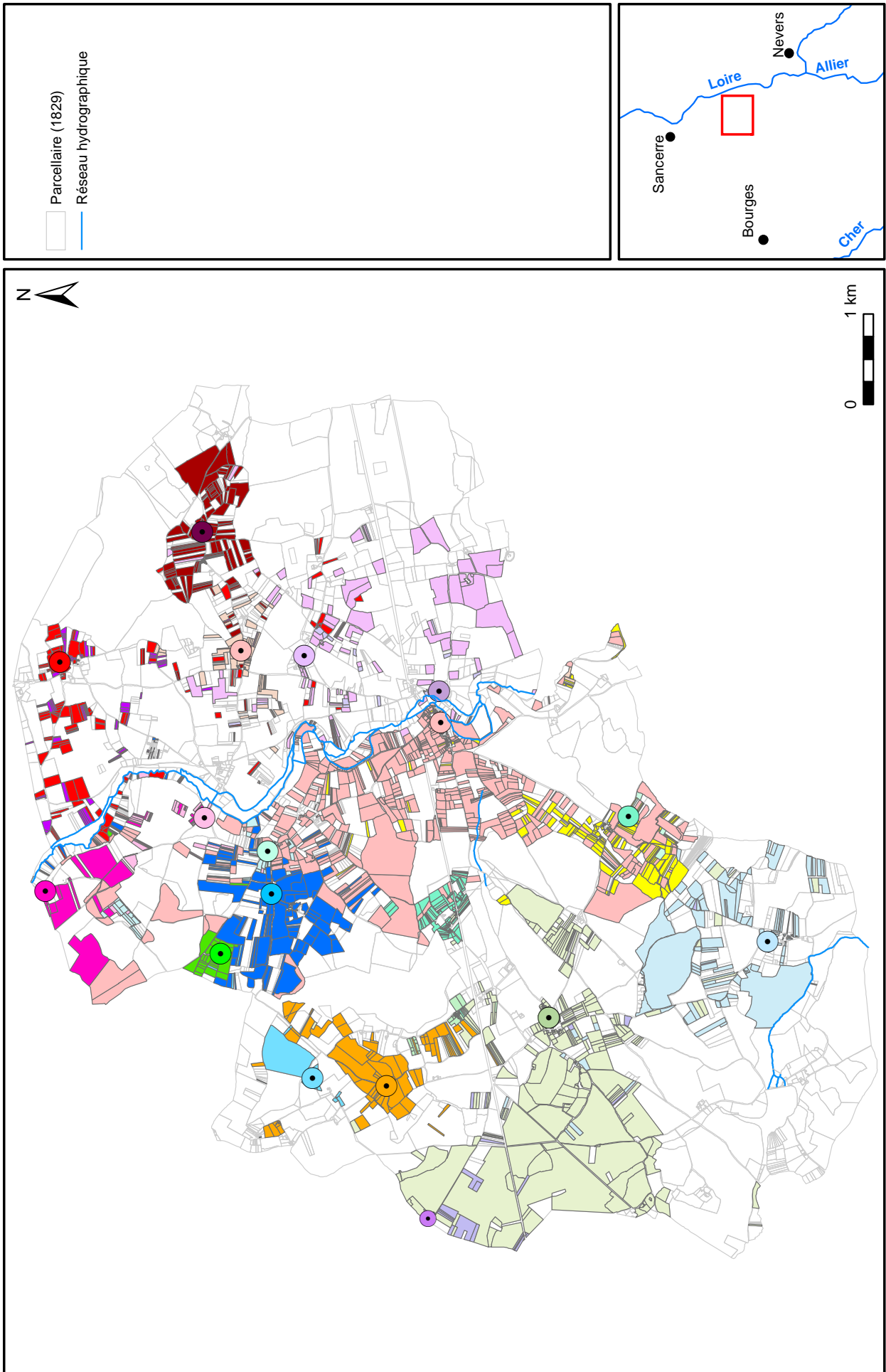
**Centres de dîmeries (terrier du chapitre de 1610)**

Carte 96



# Propriété foncière et points de peuplements

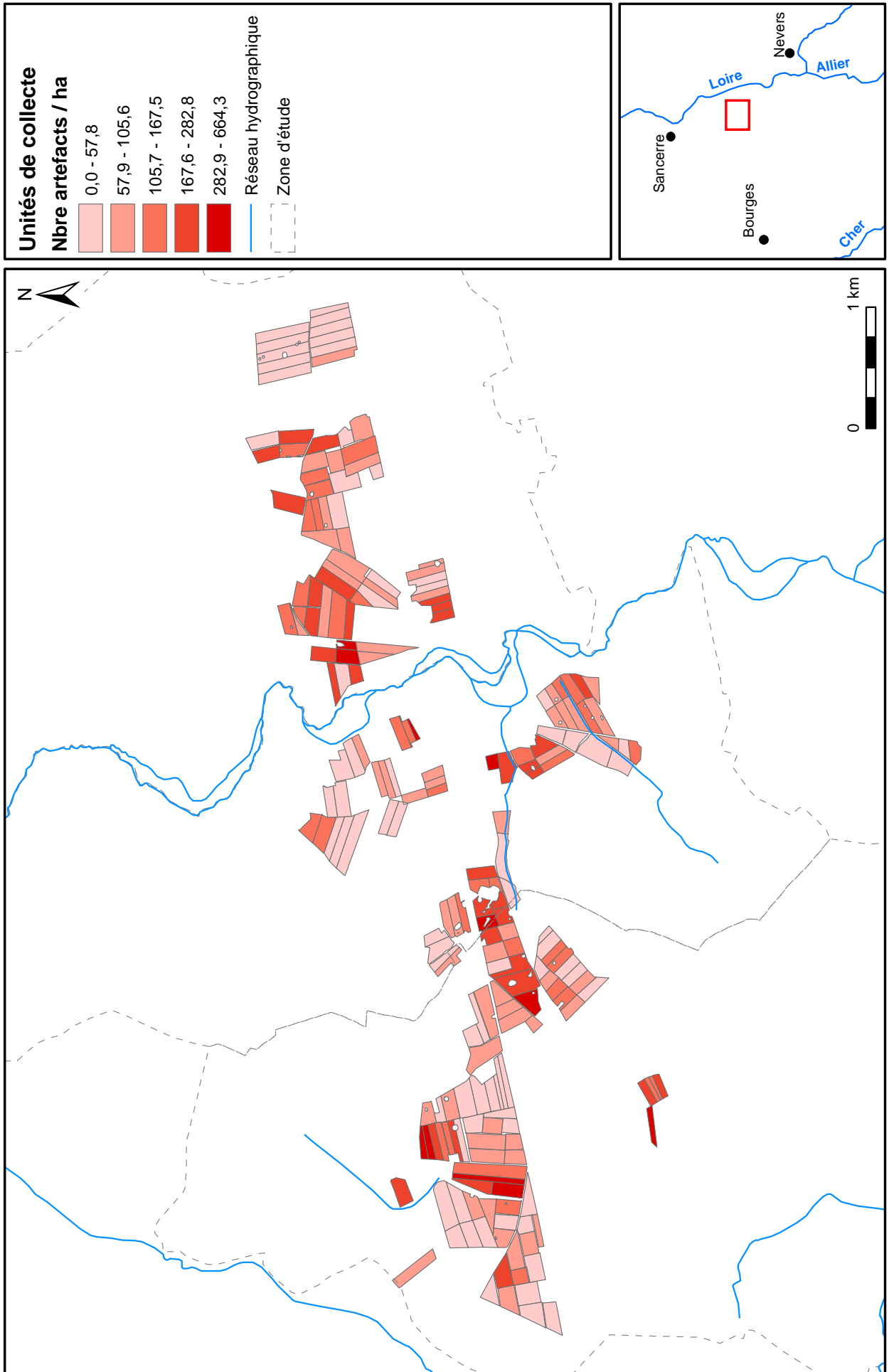
Carte 97





# Mobilier hors-site : densité d'artefacts

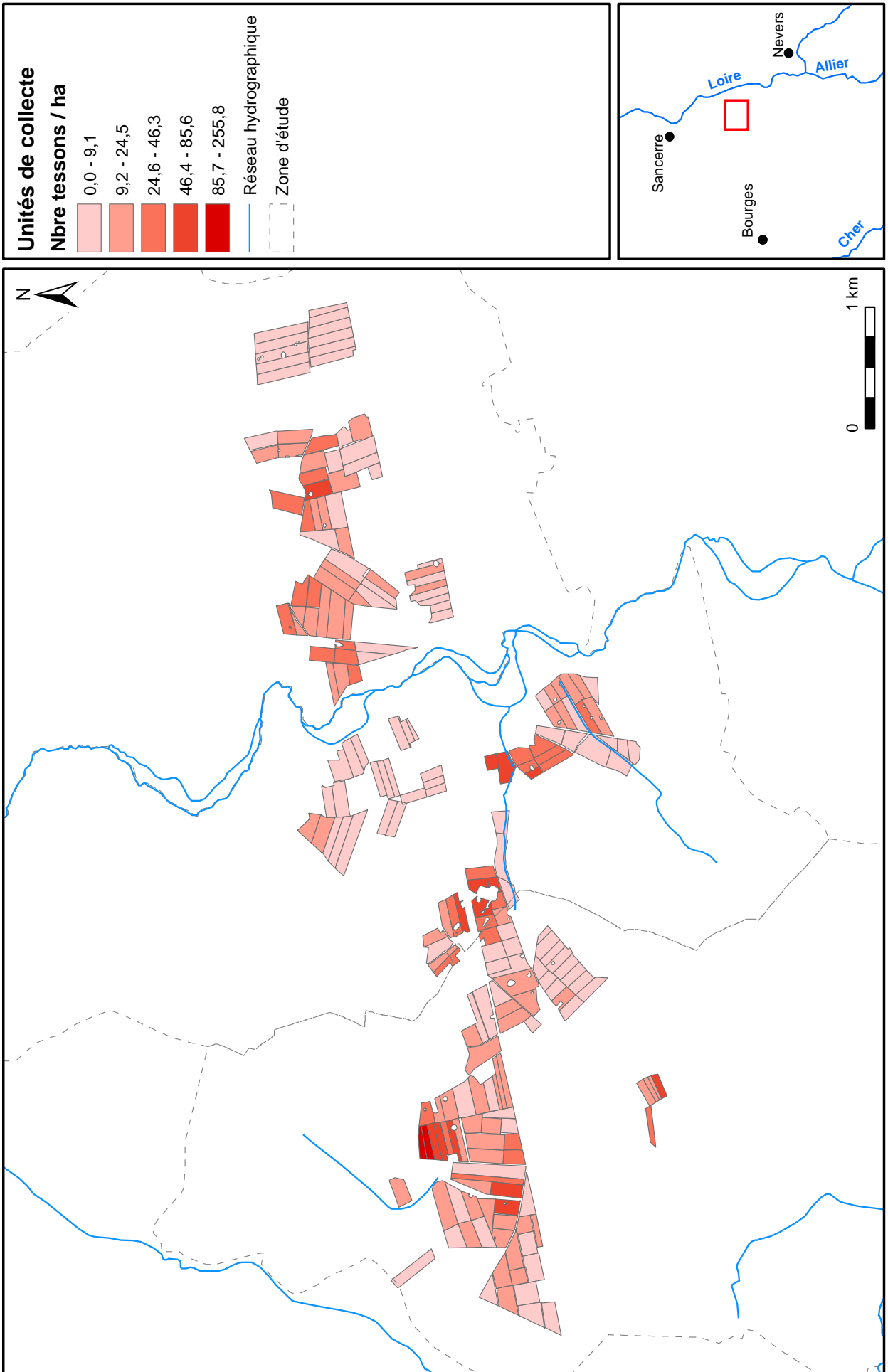
Carte 98



tel-00212332, version 2 - 23 Jan 2008

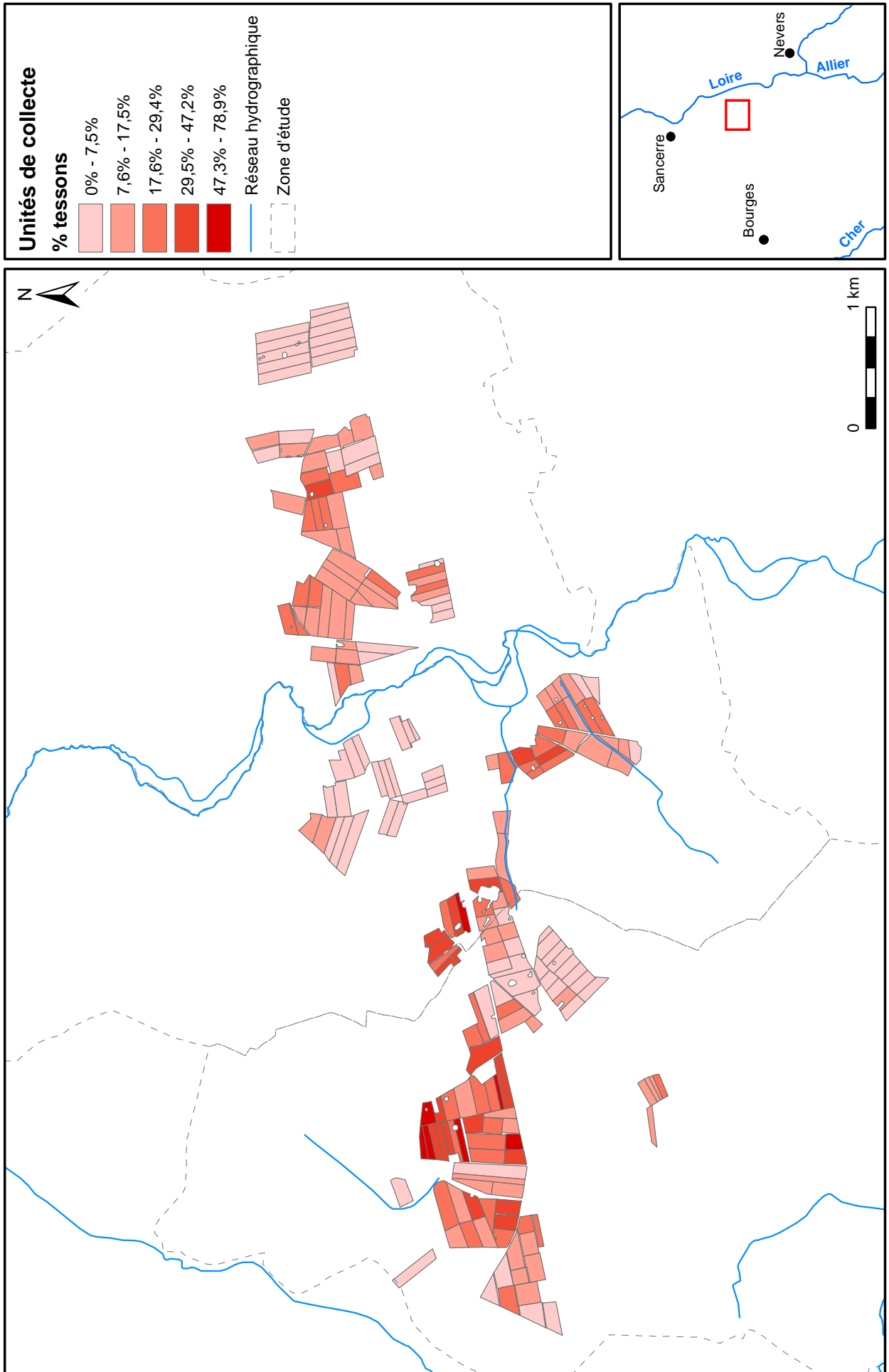
### Mobilier hors-site : densité de tessons

Carte 99



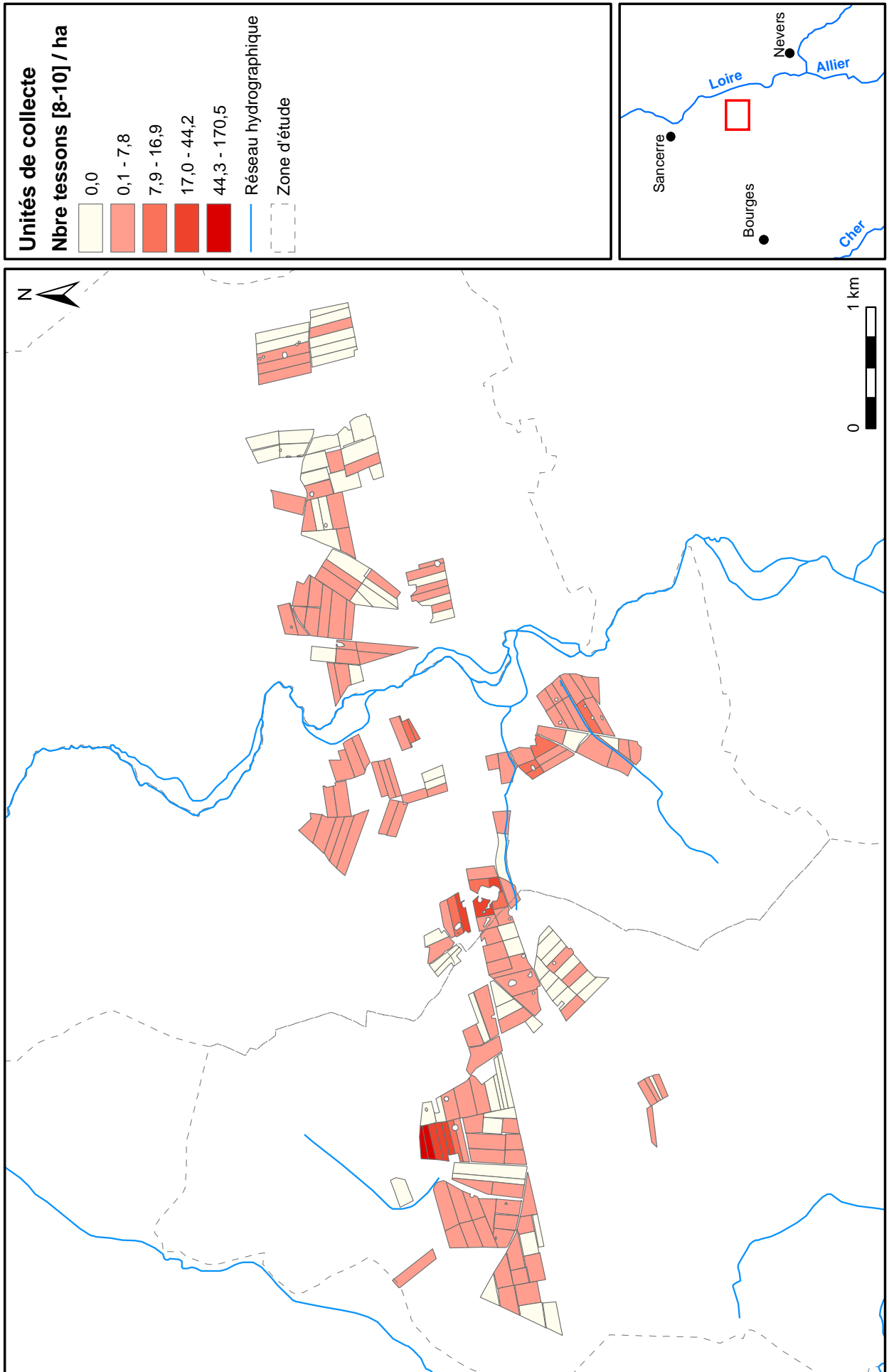
**Mobilier hors-site : part de la céramique sur l'ensemble du mobilier**

Carte 100

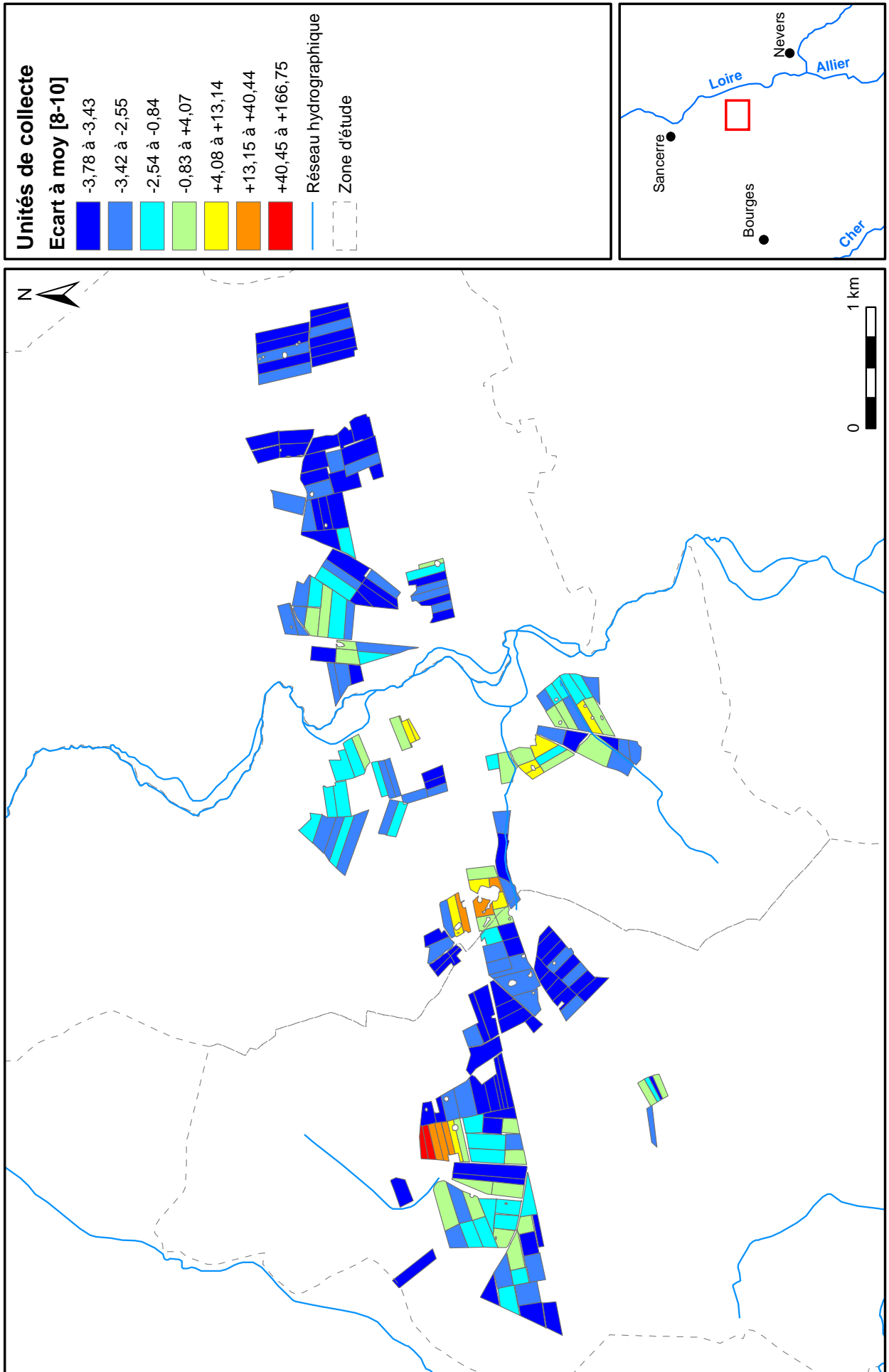


**Mobilier hors-site : densité de tessons par phase (ex : 8e-10e s.)**

Carte 101

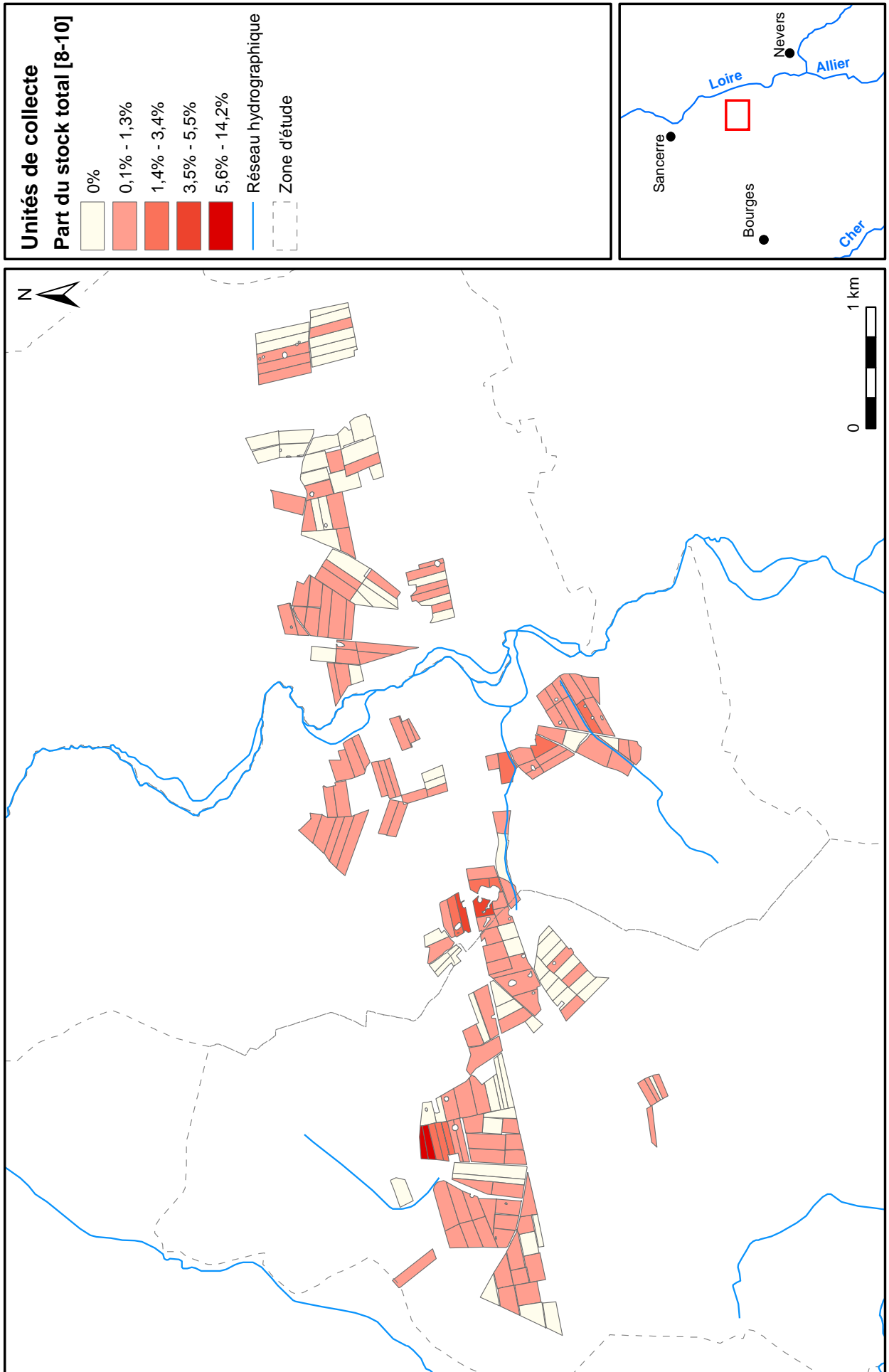


Carte 102 **Mobilier hors-site : écart à la densité moyenne de tessons de la phase (ex : 8e-10e s.)**



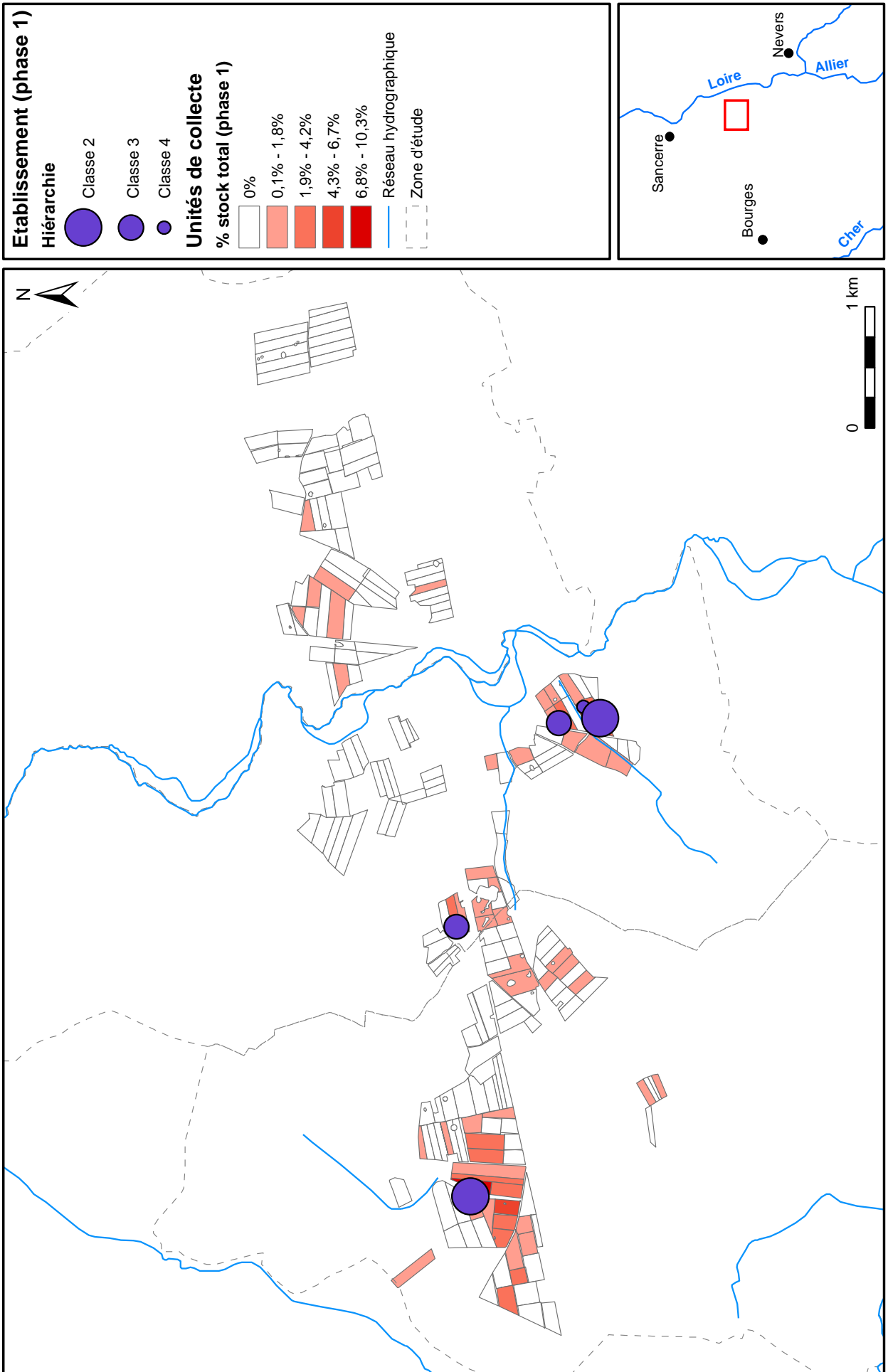
**Mobilier hors-site : part du stock total de la phase (ex : 8e-10e s.)**

Carte 103



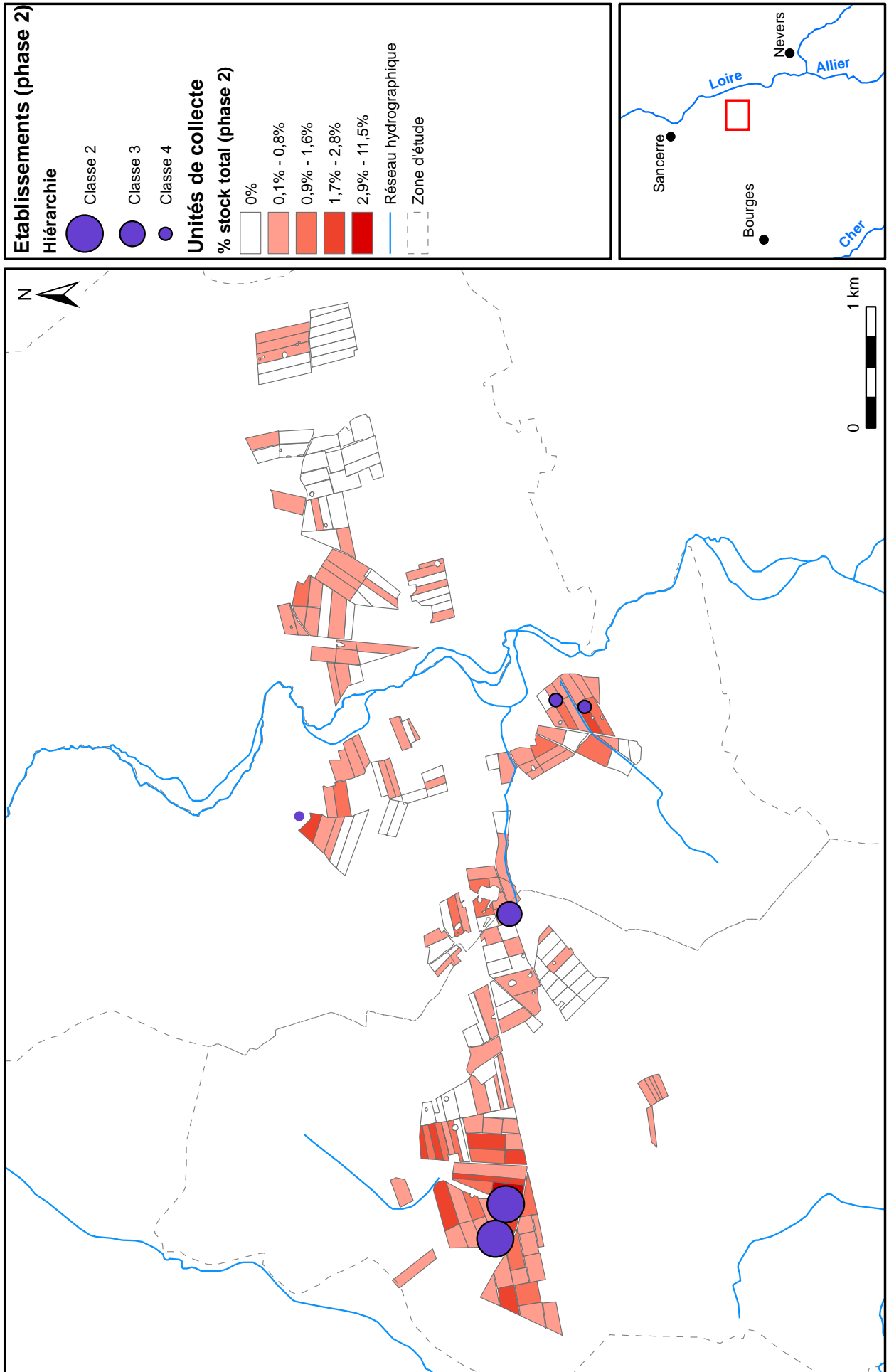
# Etablissements et épandages : Phase 1 (5e s. av. - 1er s. av. n.e.)

Carte 104



# Etablissements et épandages : Phase 2 (1er - 3e s.)

Carte 105

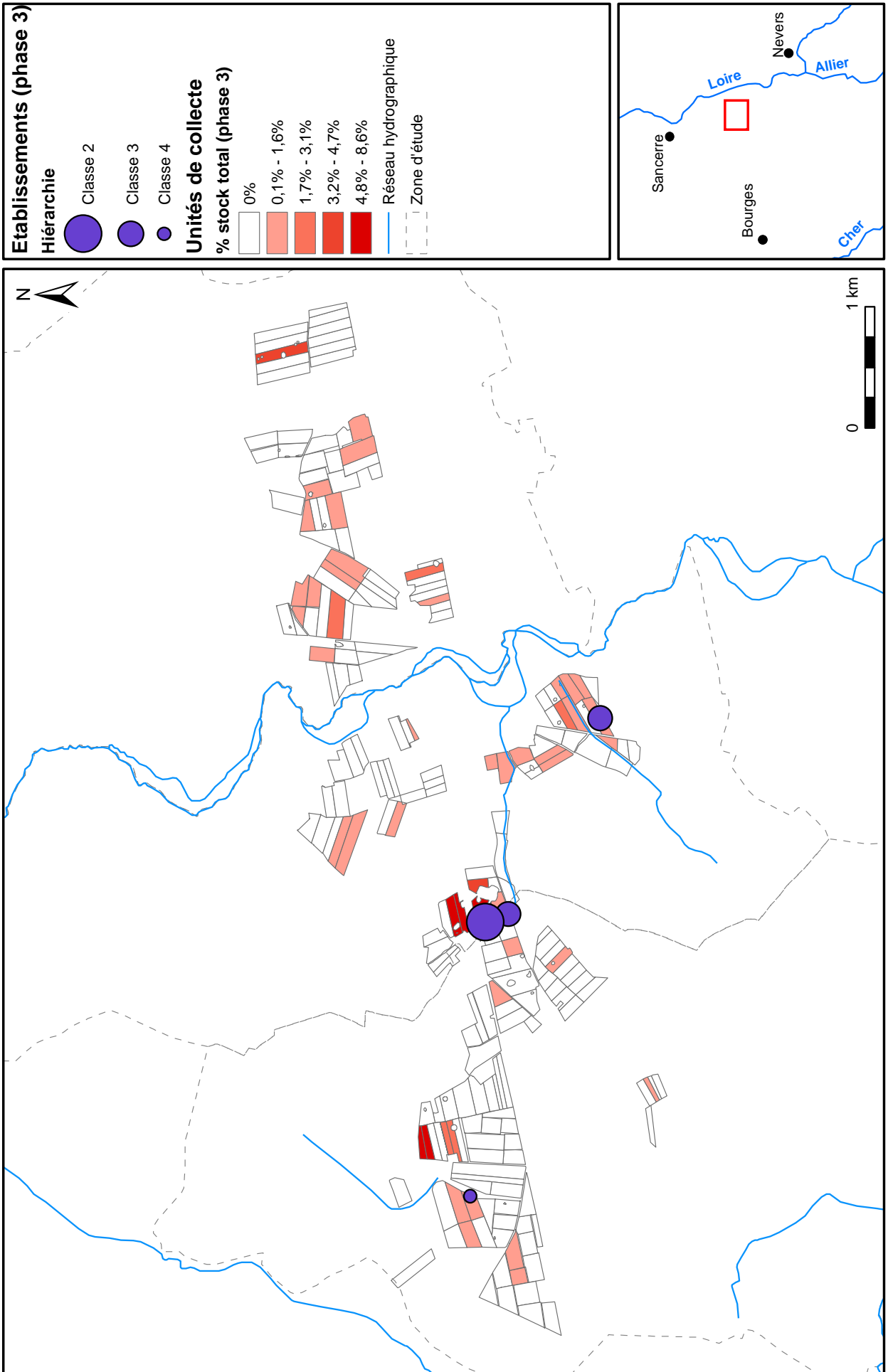




tel-00212332, version 2 - 23 Jan 2008

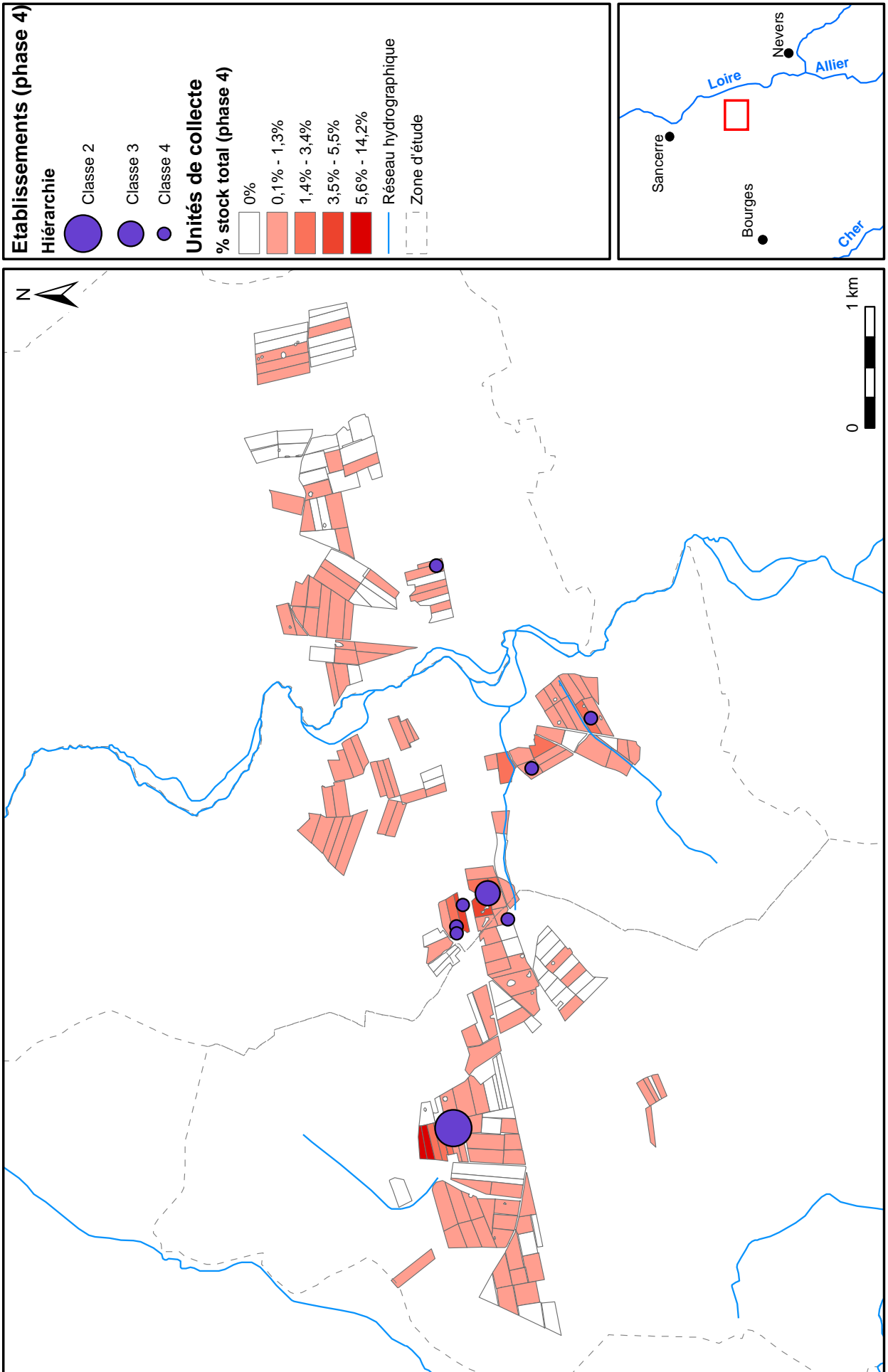
# Etablissements et épandages : Phase 3 (4e - 7e s.)

Carte 106



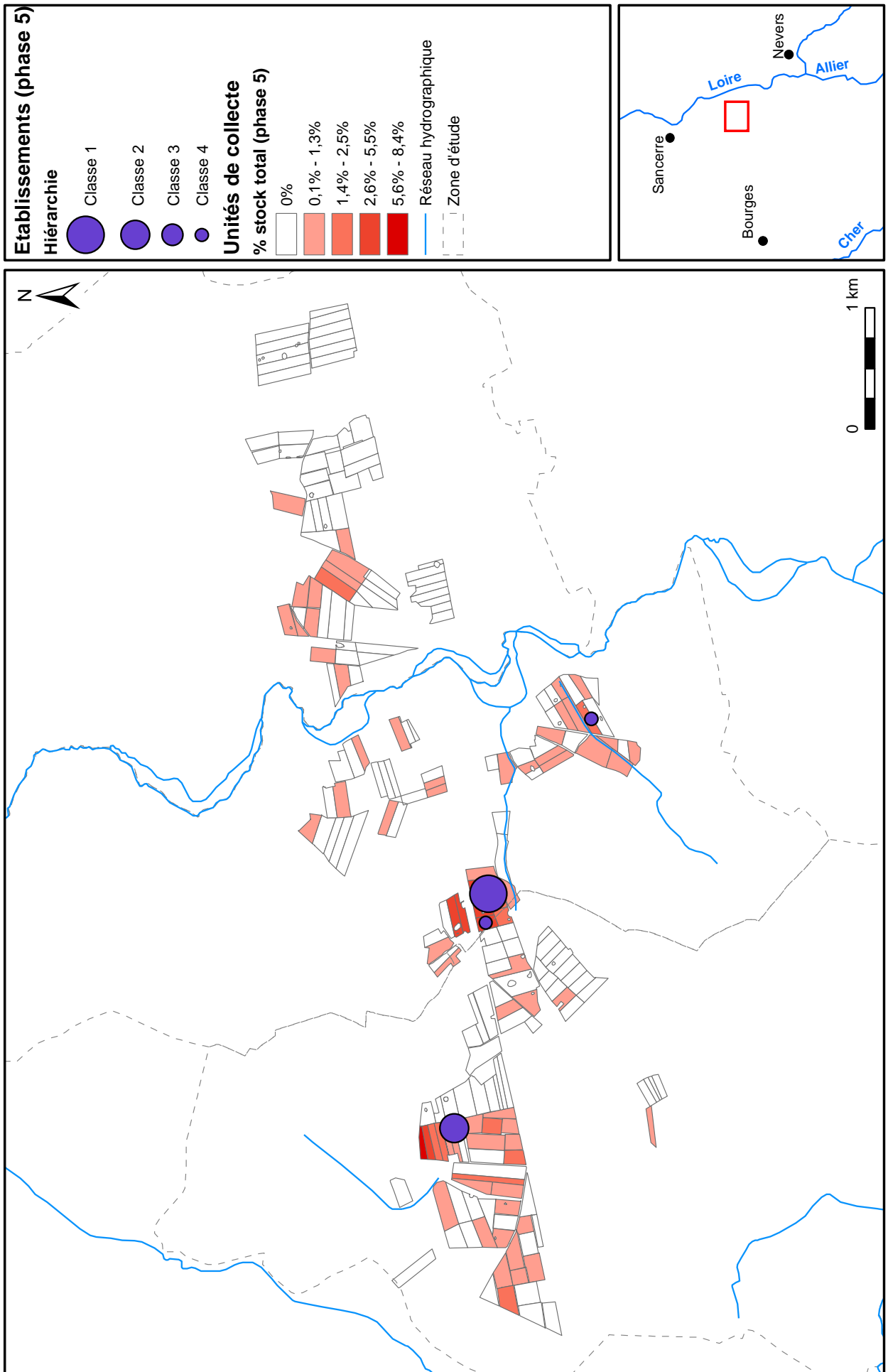
# Etablissements et épandages : Phase 4 (8e - 10e s.)

Carte 107



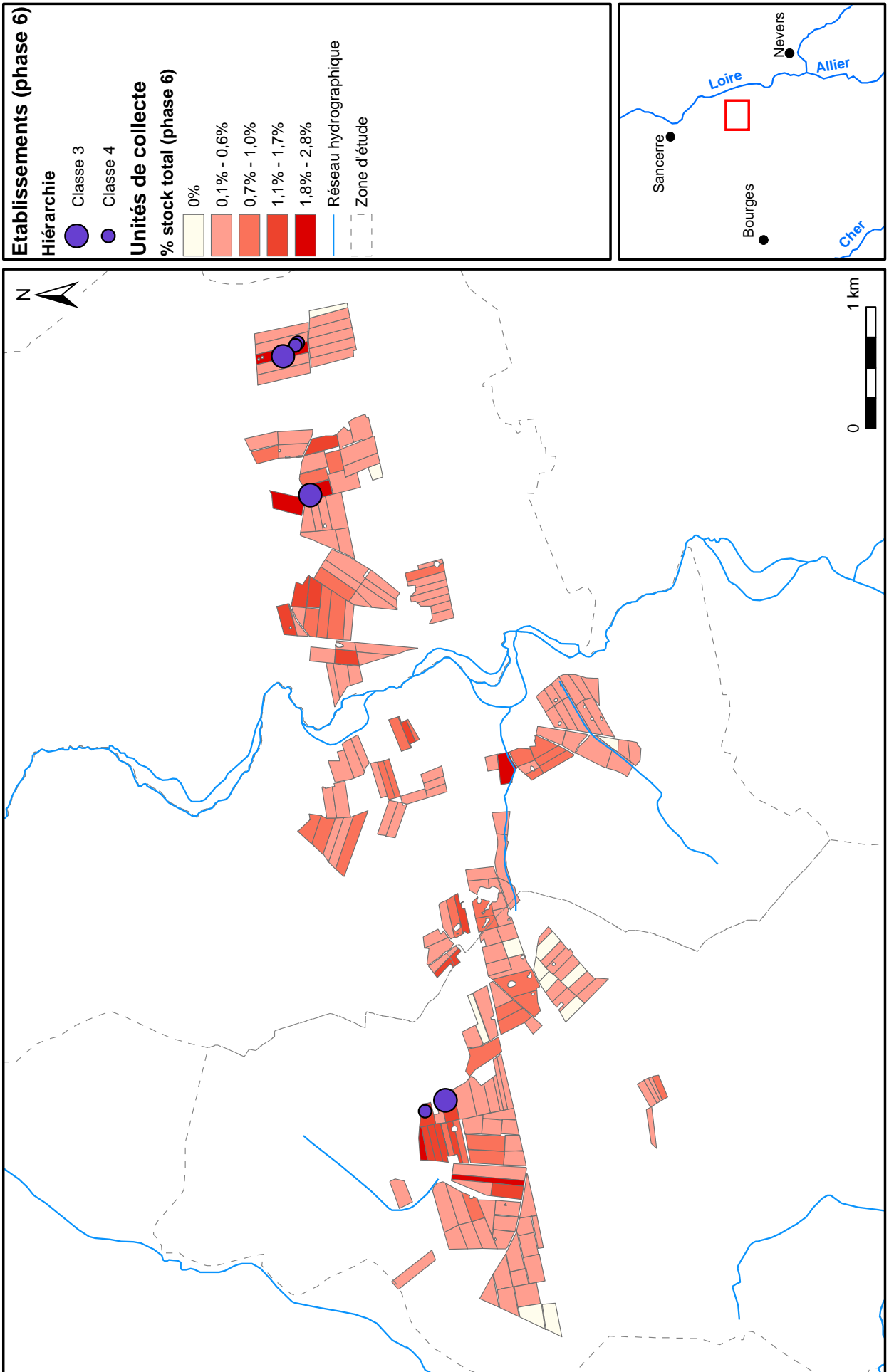
# Etablissements et épandages : Phase 5 (11e - 15e s.)

Carte 108



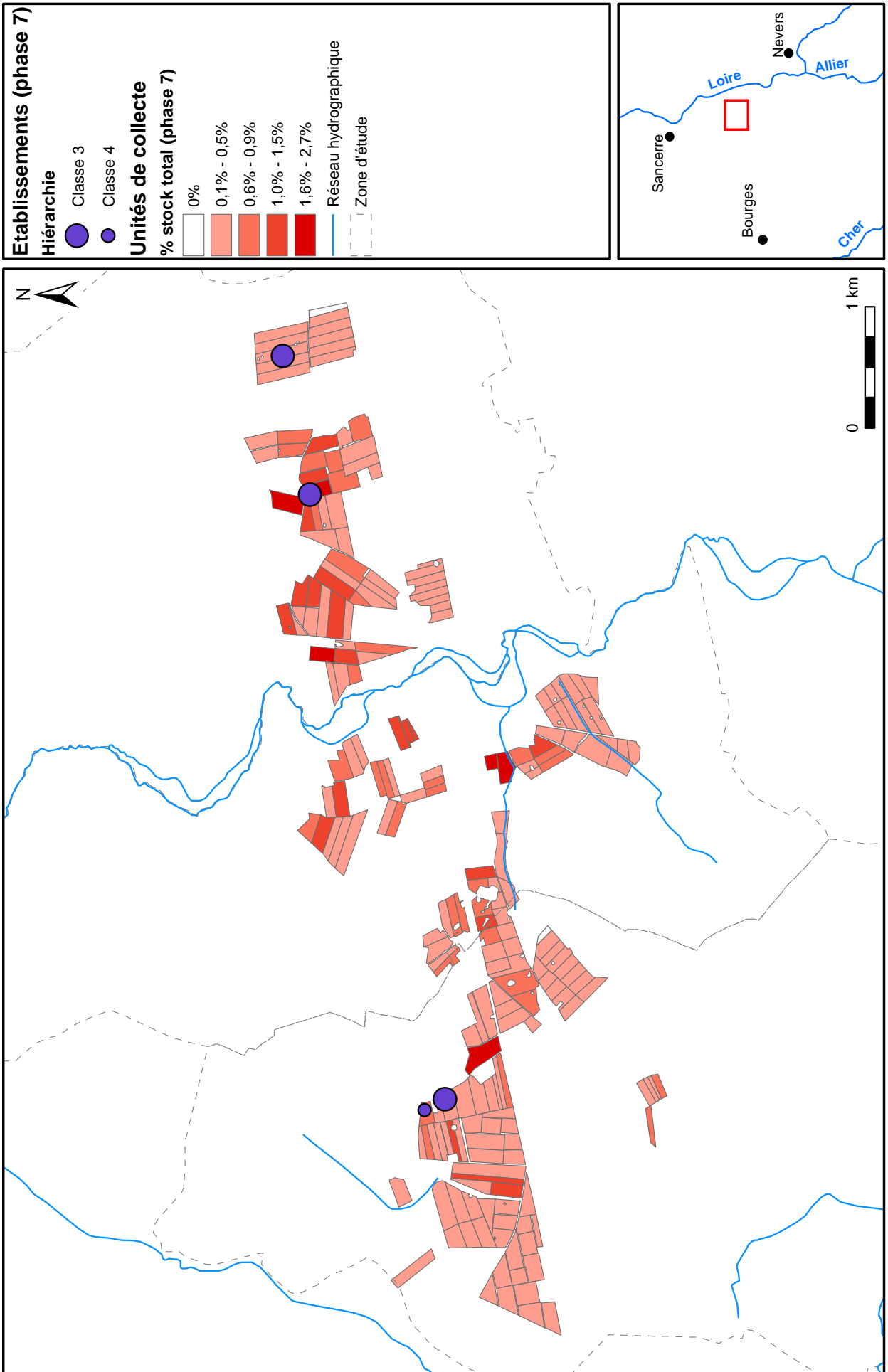
# Etablissements et épandages : Phase 6 (16e - 18e s.)

Carte 109



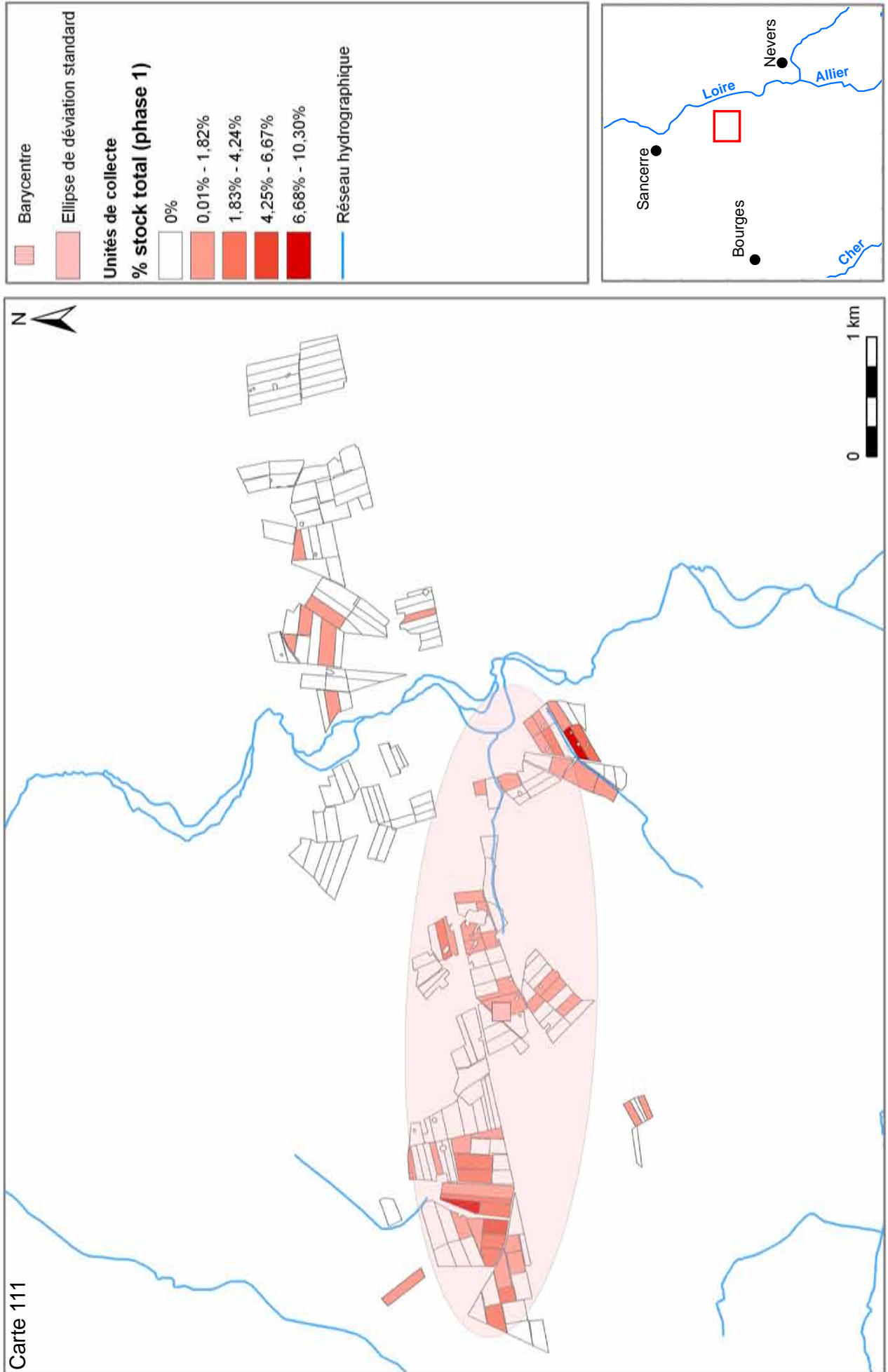
# Etablissements et épandages : Phase 7 (19e - 20e s.)

Carte 110

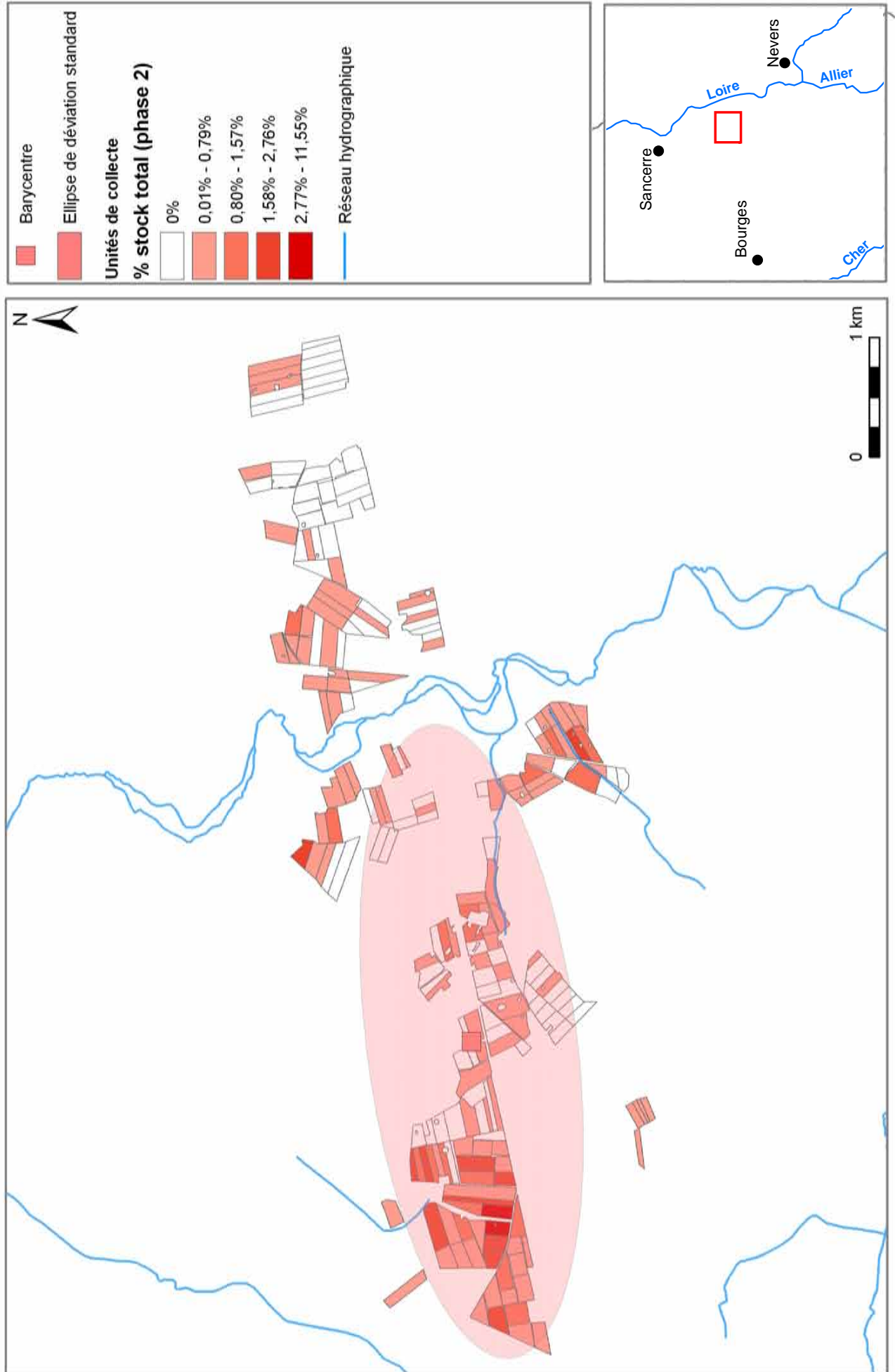


# Dynamique spatiale des épandages agraires - Phase 1 (5e s. av. - 1e s. av. n. e.)

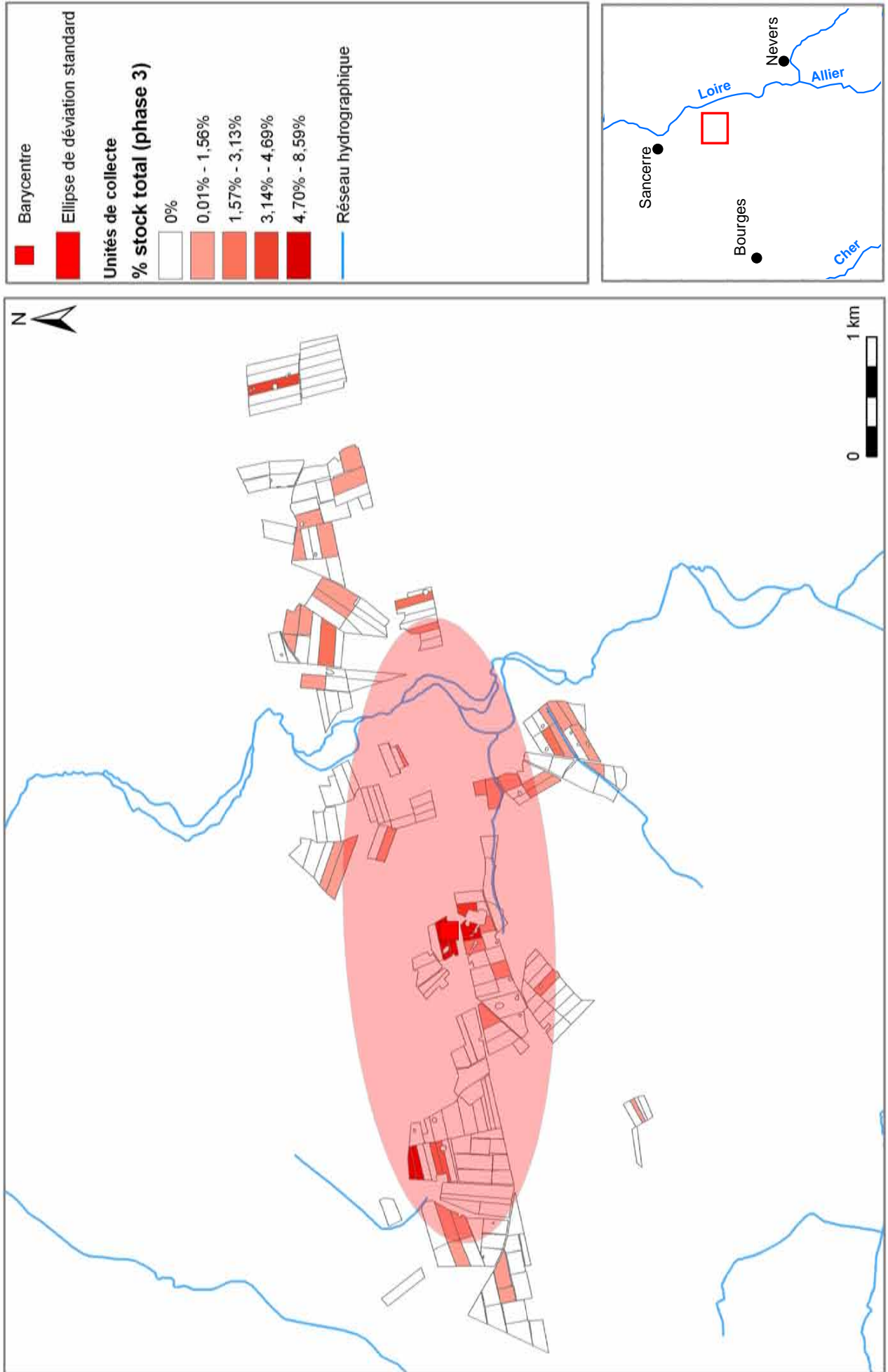
Carte 111



# Carte 112 Dynamique spatiale des épandages agraires - Phase 2 (1e - 3e s.)

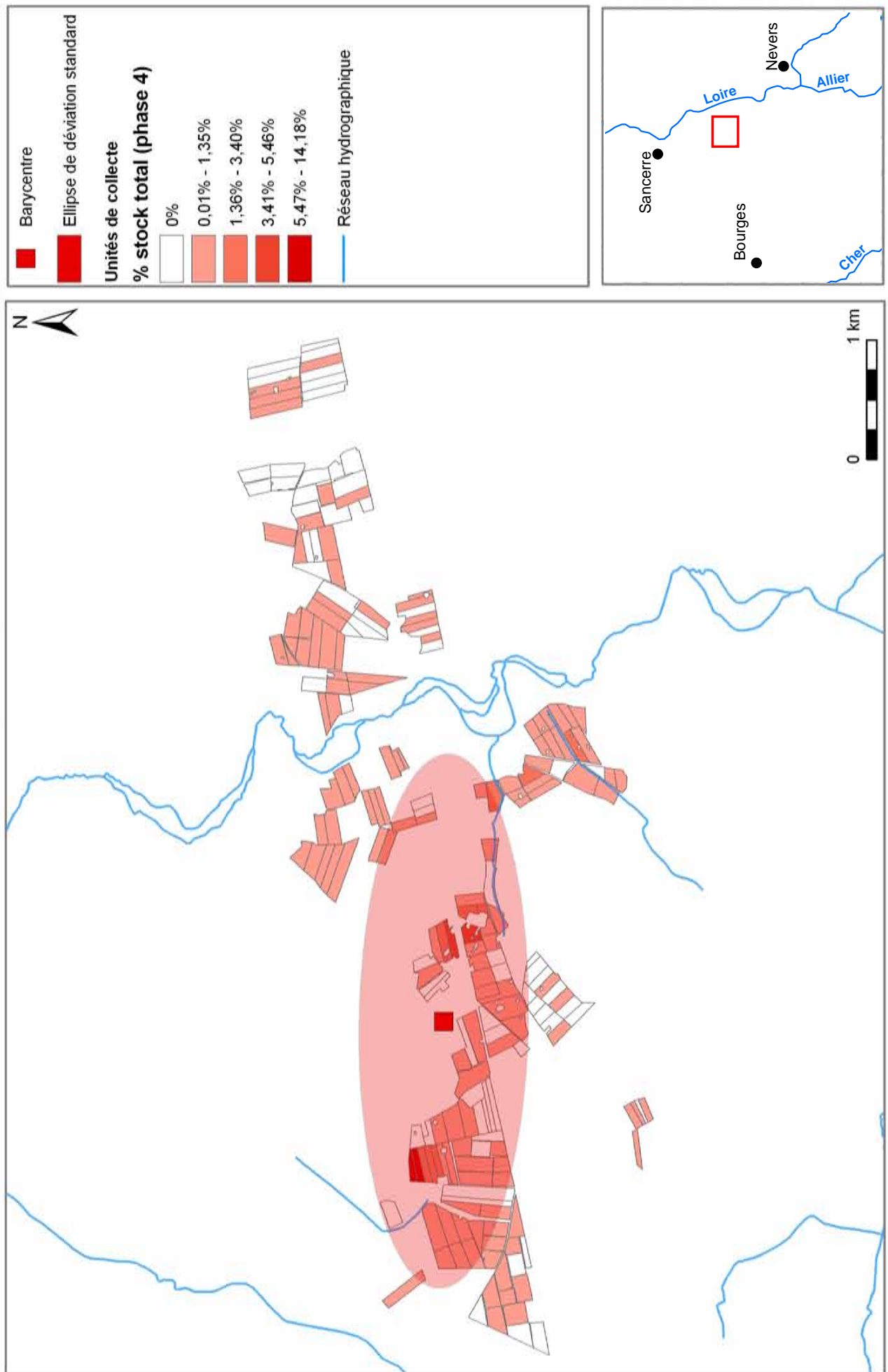


# Carte 113 Dynamique spatiale des épandages agraires - Phase 3 (4e - 7e s.)

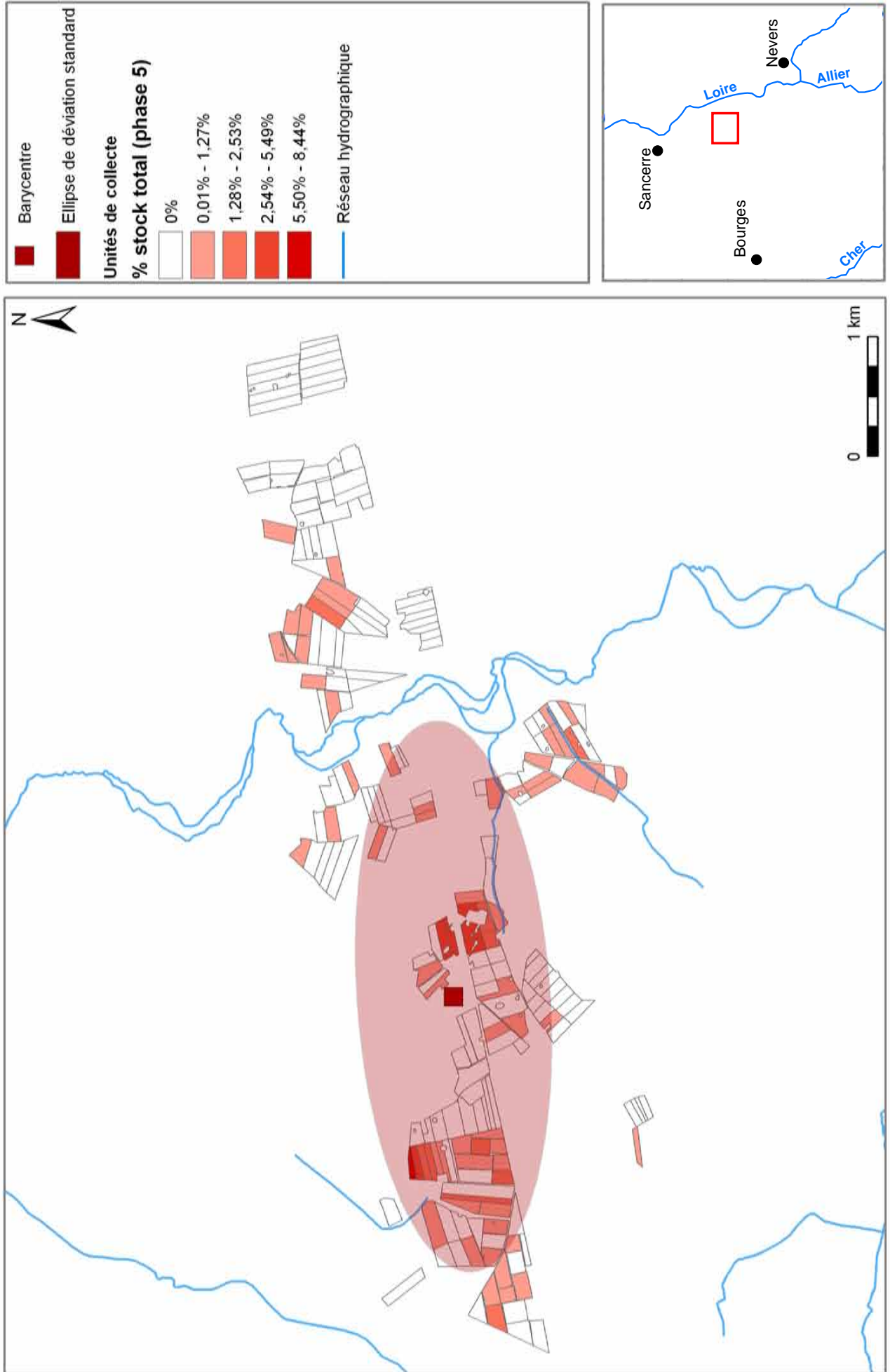




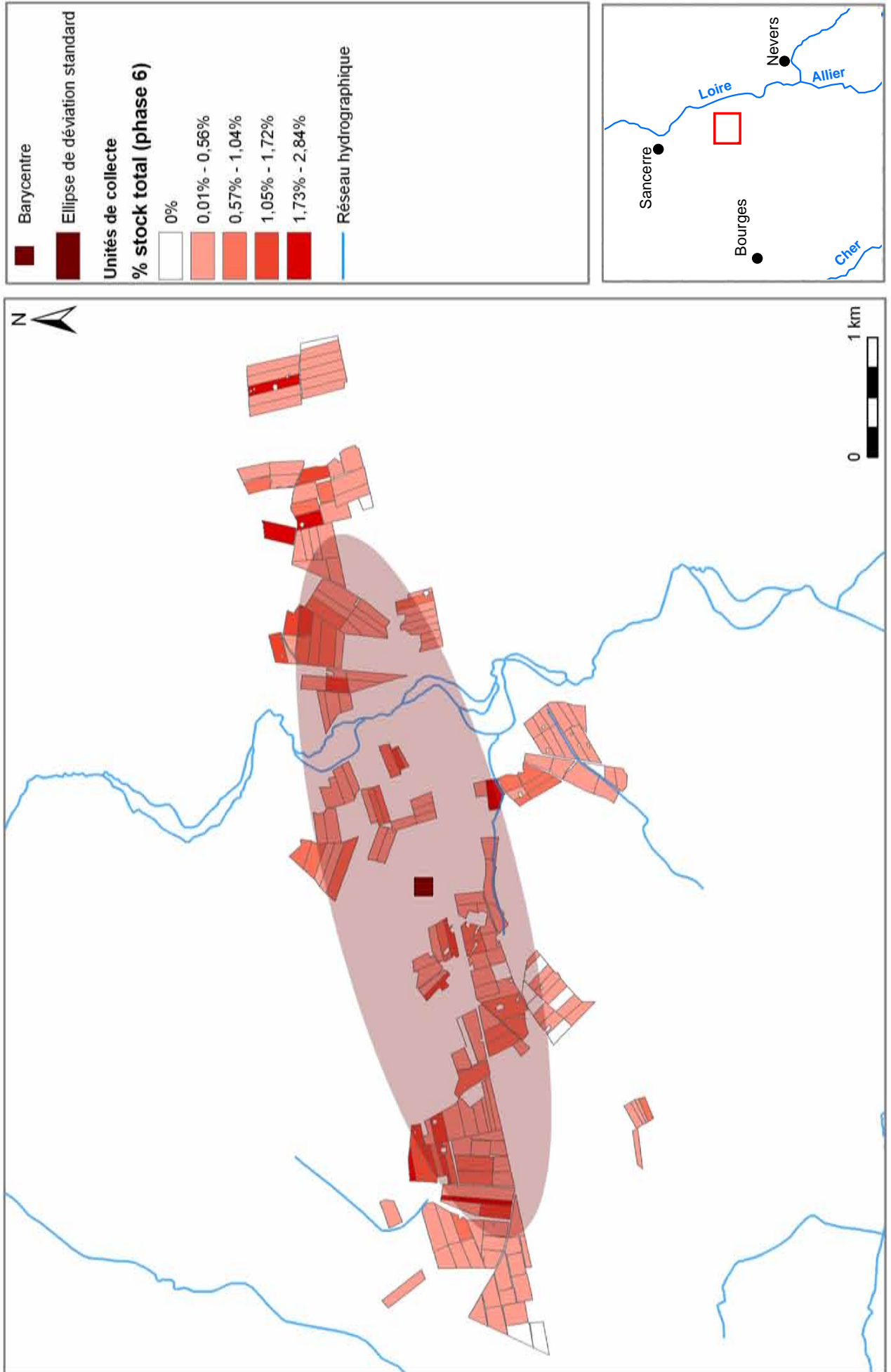
# Carte 114 Dynamique spatiale des épandages agraires - Phase 4 (8e - 10e s.)



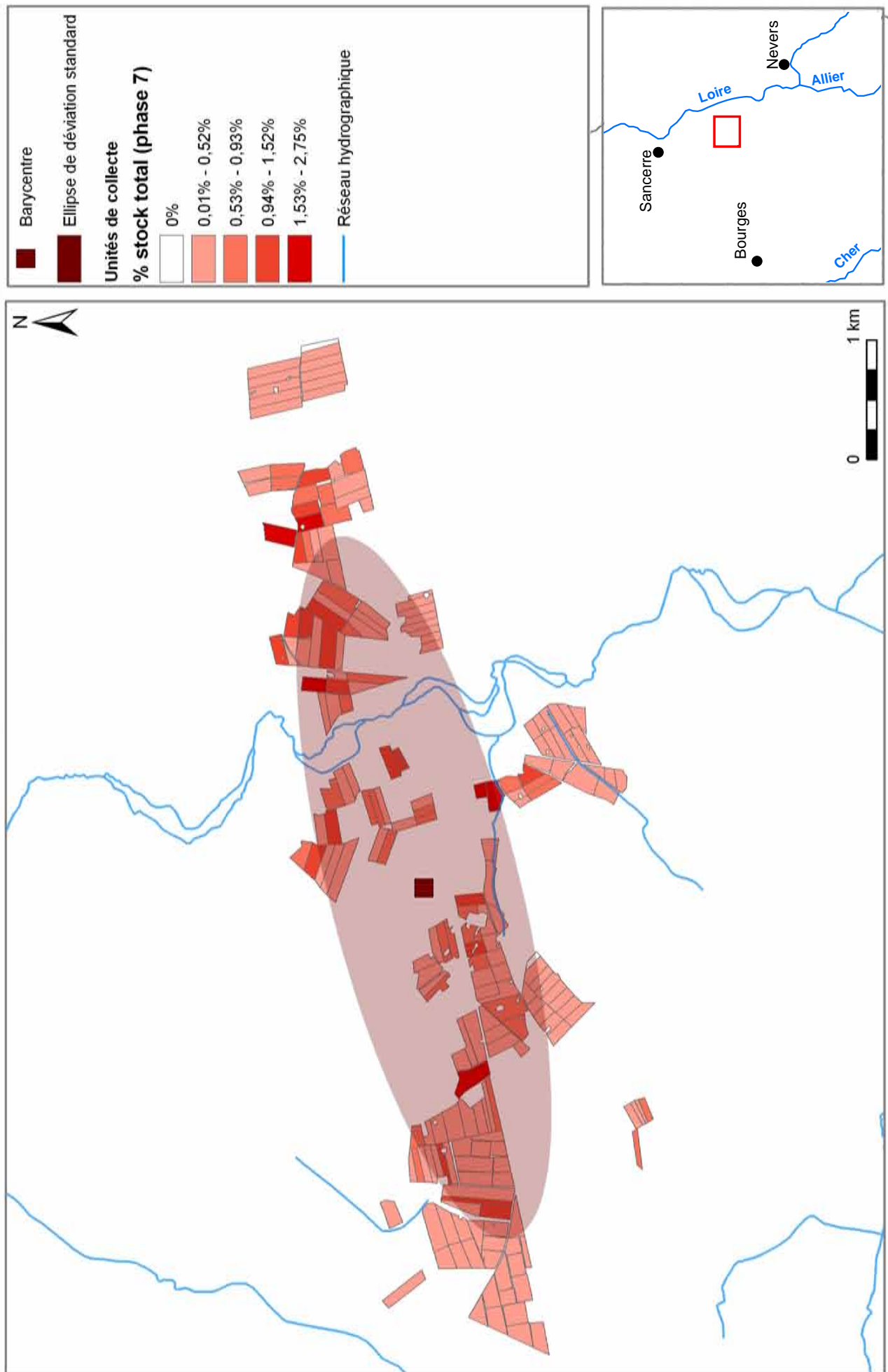
# Carte 115 Dynamique spatiale des épandages agricoles - Phase 5 (11e - 15e s.)



Carte 116 **Dynamique spatiale des épandages agraires - Phase 6 (16e - 18e s.)**

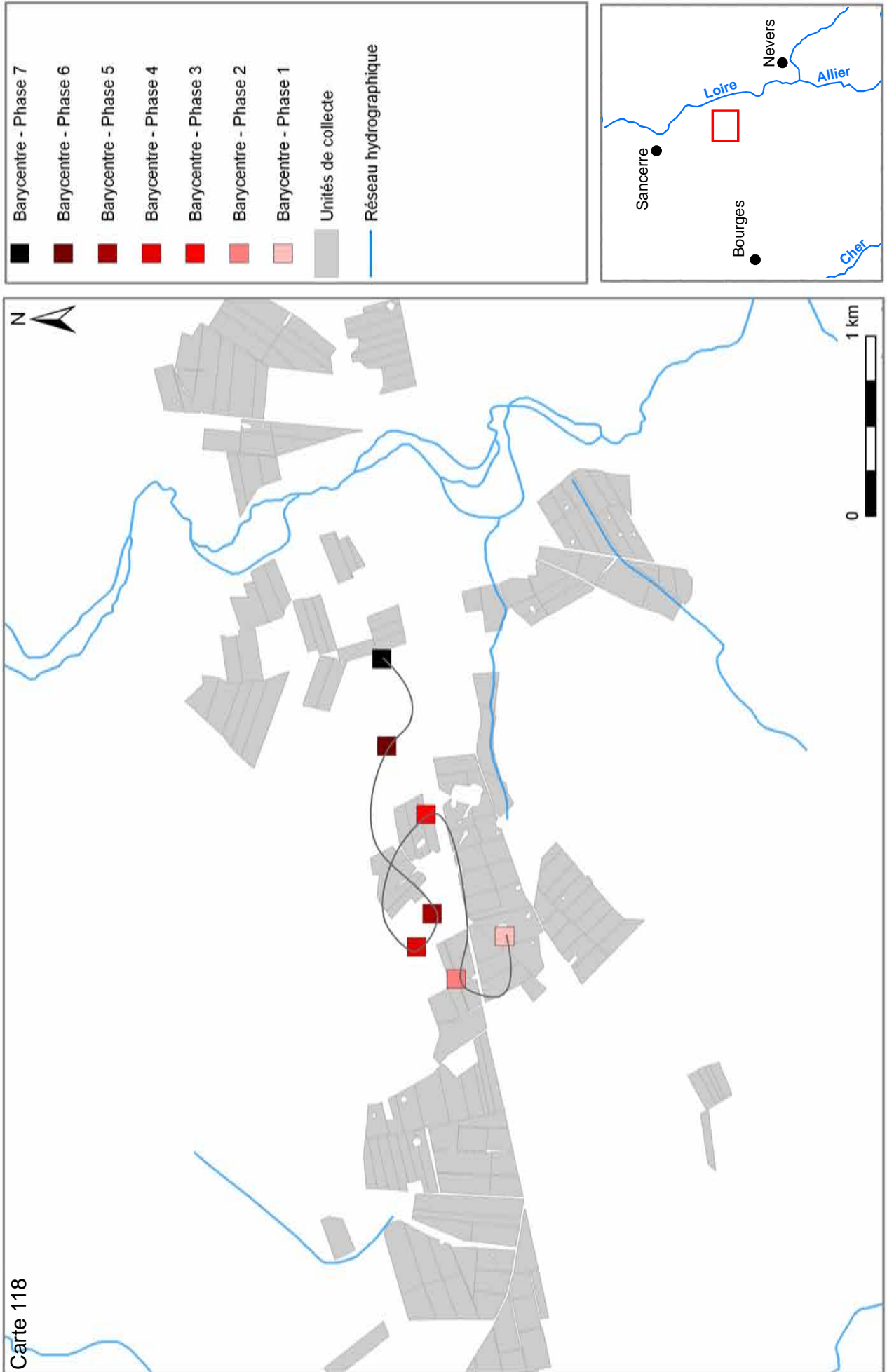


# Carte 117 Dynamique spatiale des épandages agraires - Phase 7 (19e - 20e s.)

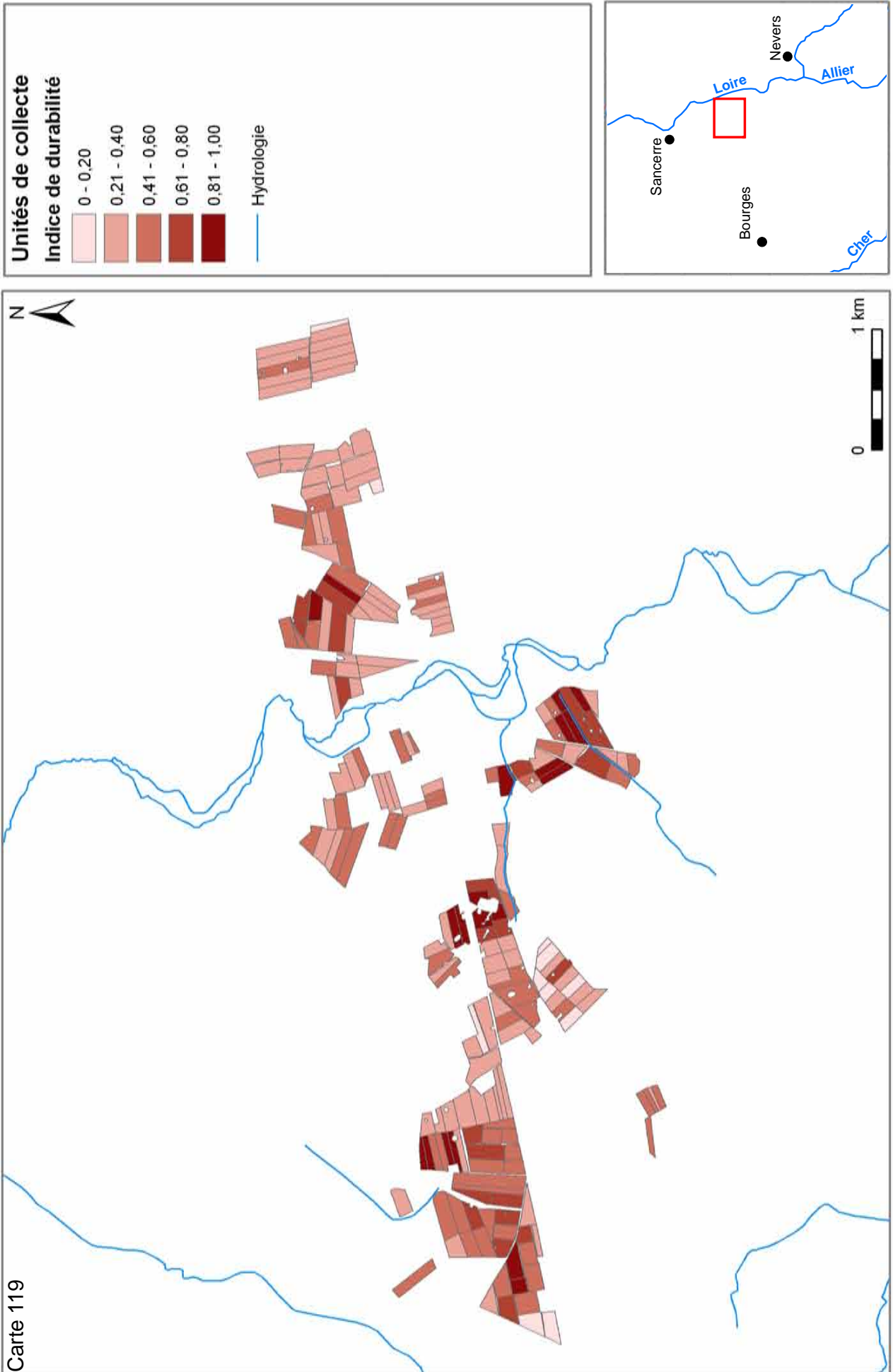


# Dynamique spatiale des épandages agraires (5e s. av. n. e. - 20e s. de n. e.)

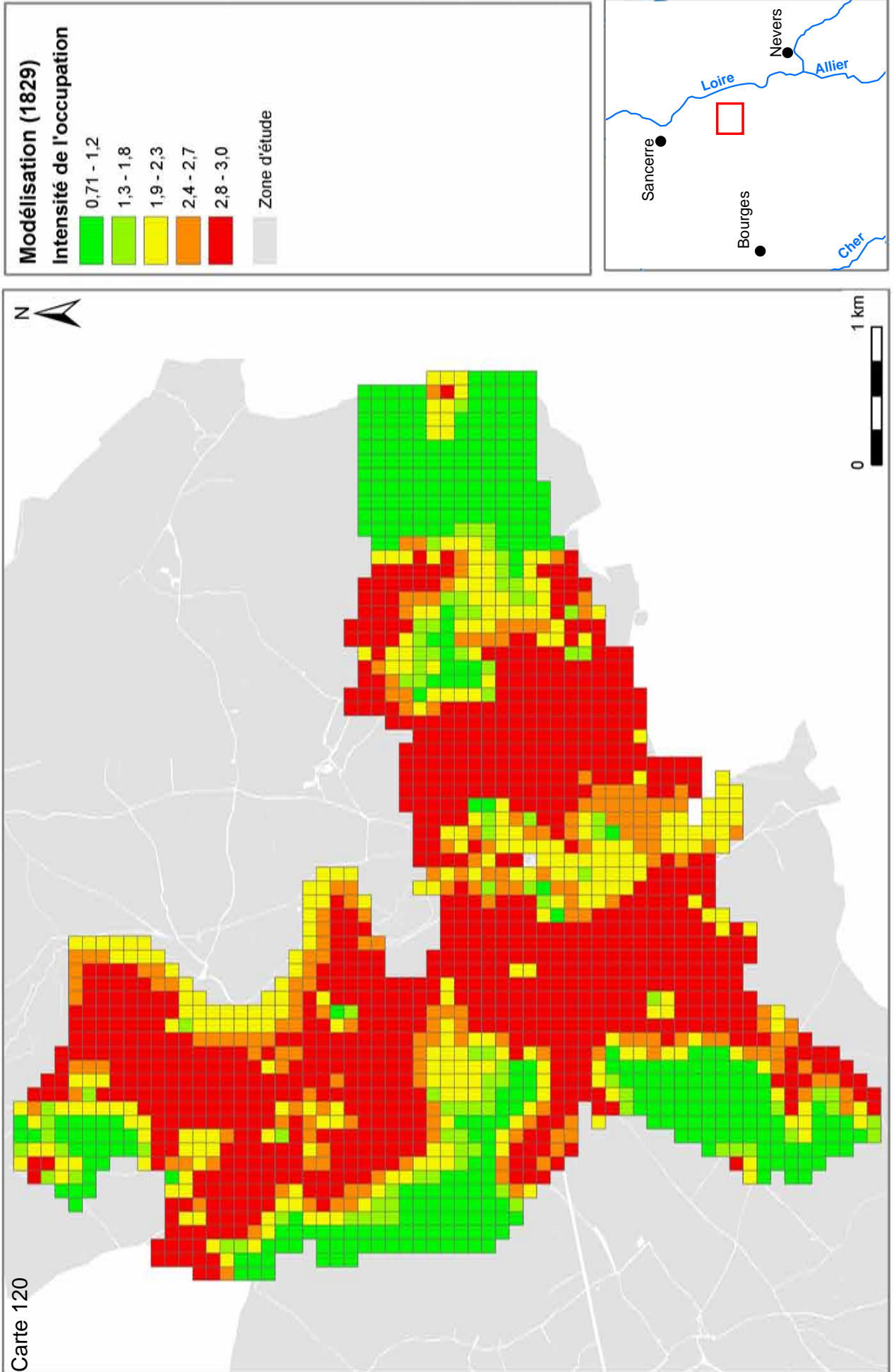
Carte 118



# Modélisation de la stabilité de l'occupation agricole - Indice de durabilité

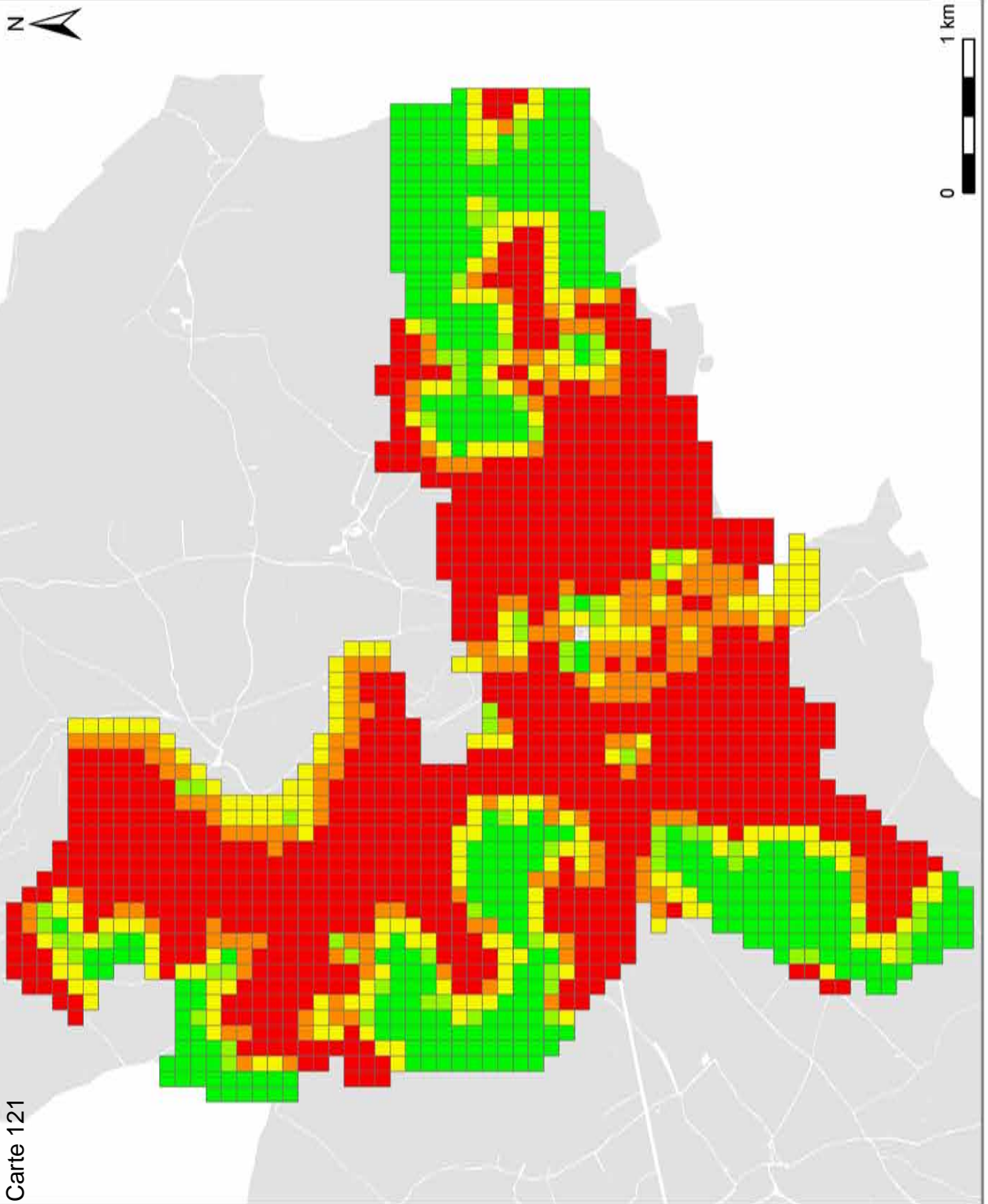


# Modélisation de l'intensité de l'occupation d'après le cadastre ancien (1829)



# Modélisation de l'intensité de l'occupation d'après les plans terriers (1723)

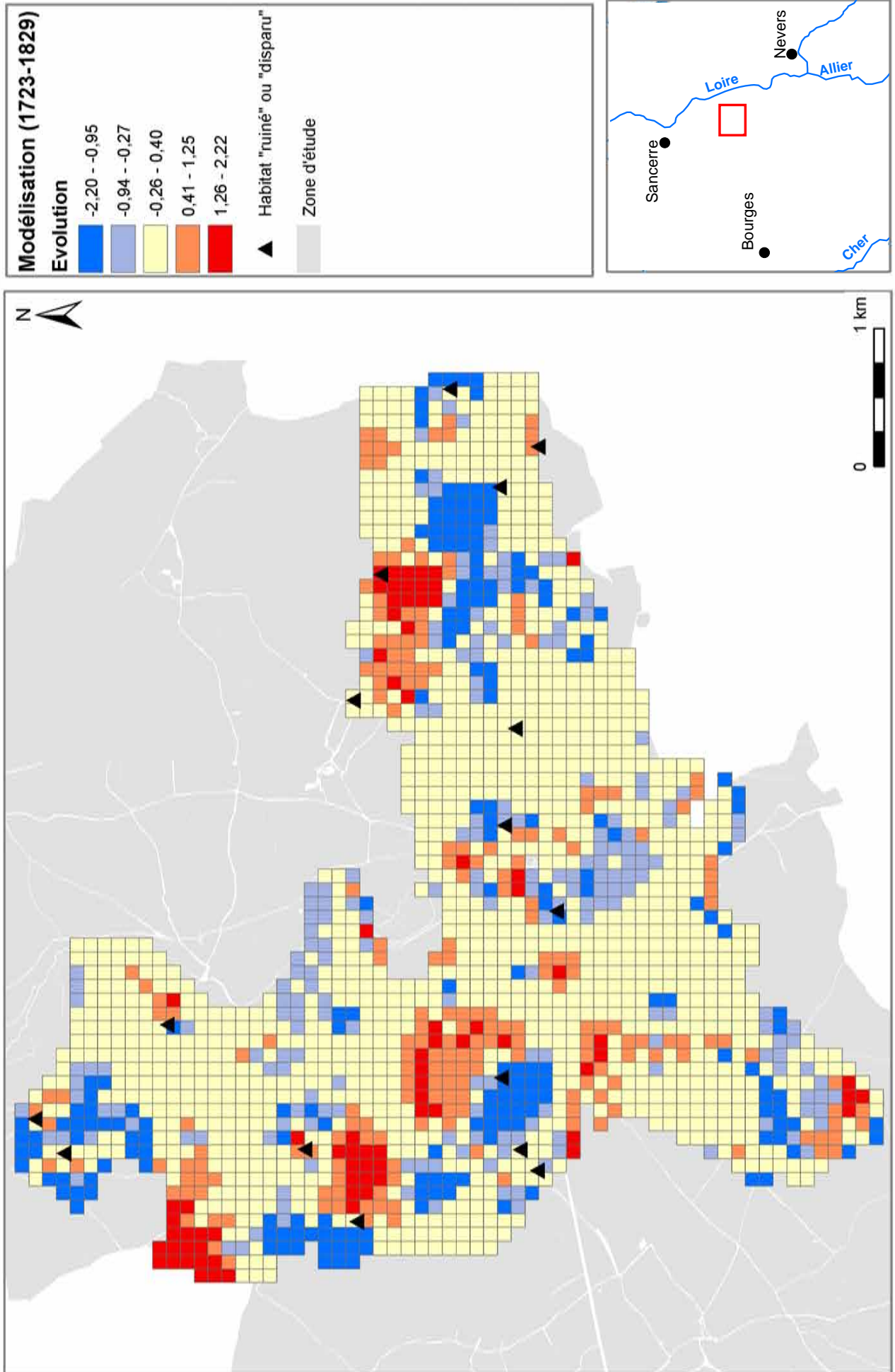
Carte 121





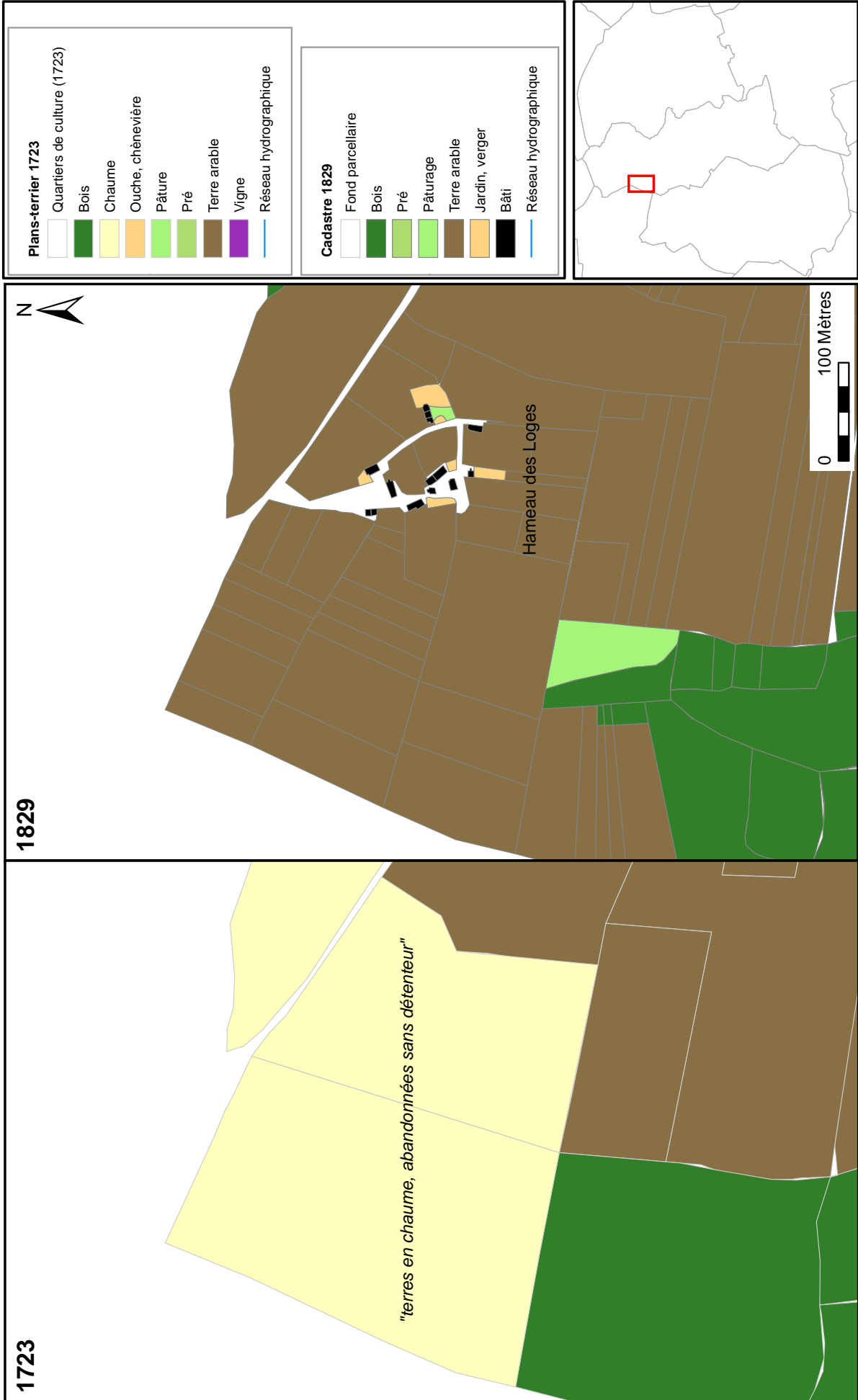
# Evolution de l'occupation du sol et habitats "ruinés" en 1723

Carte 122



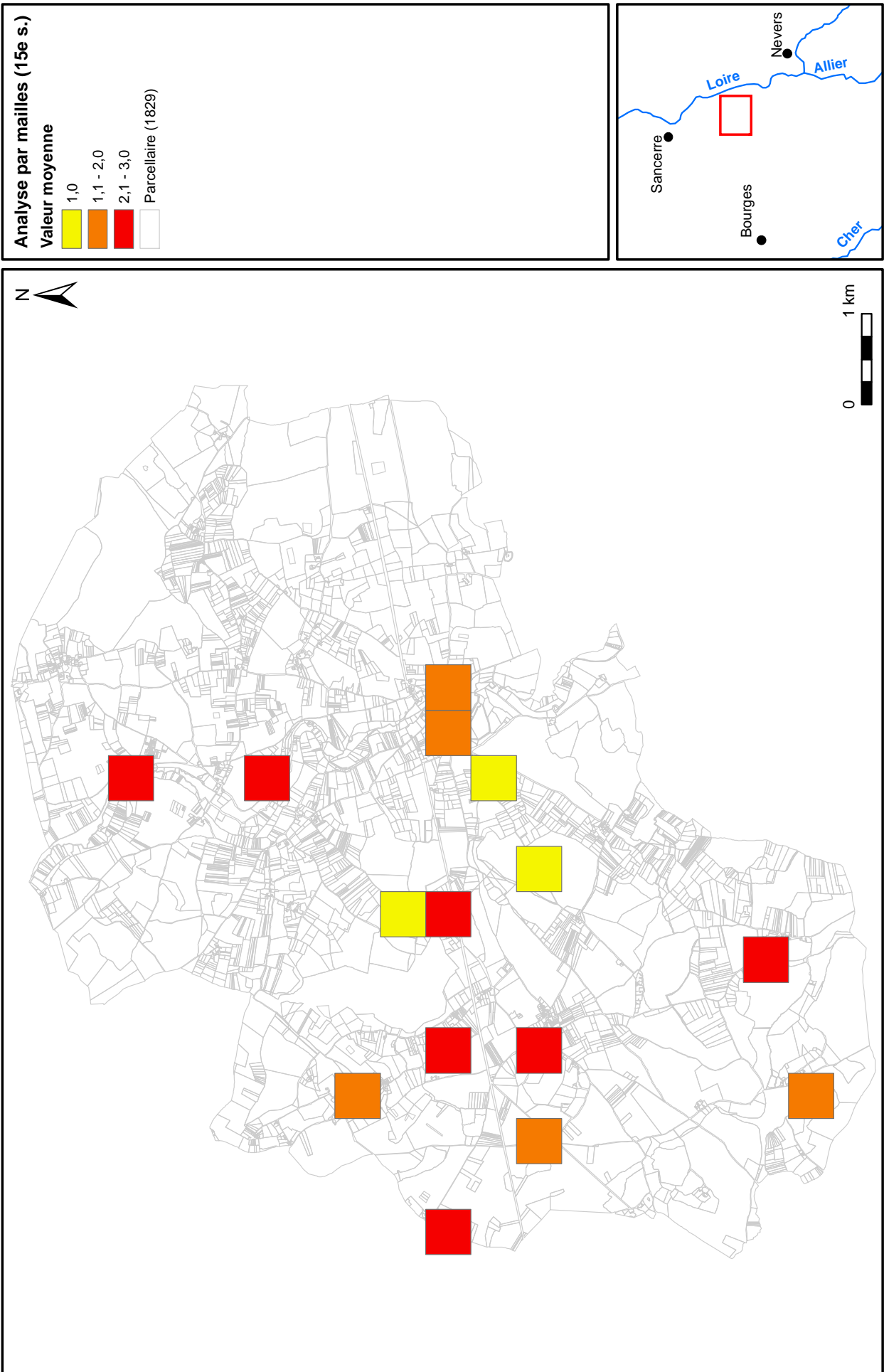
# Apparition du hameau des Loges (1723-1829)

Carte 123



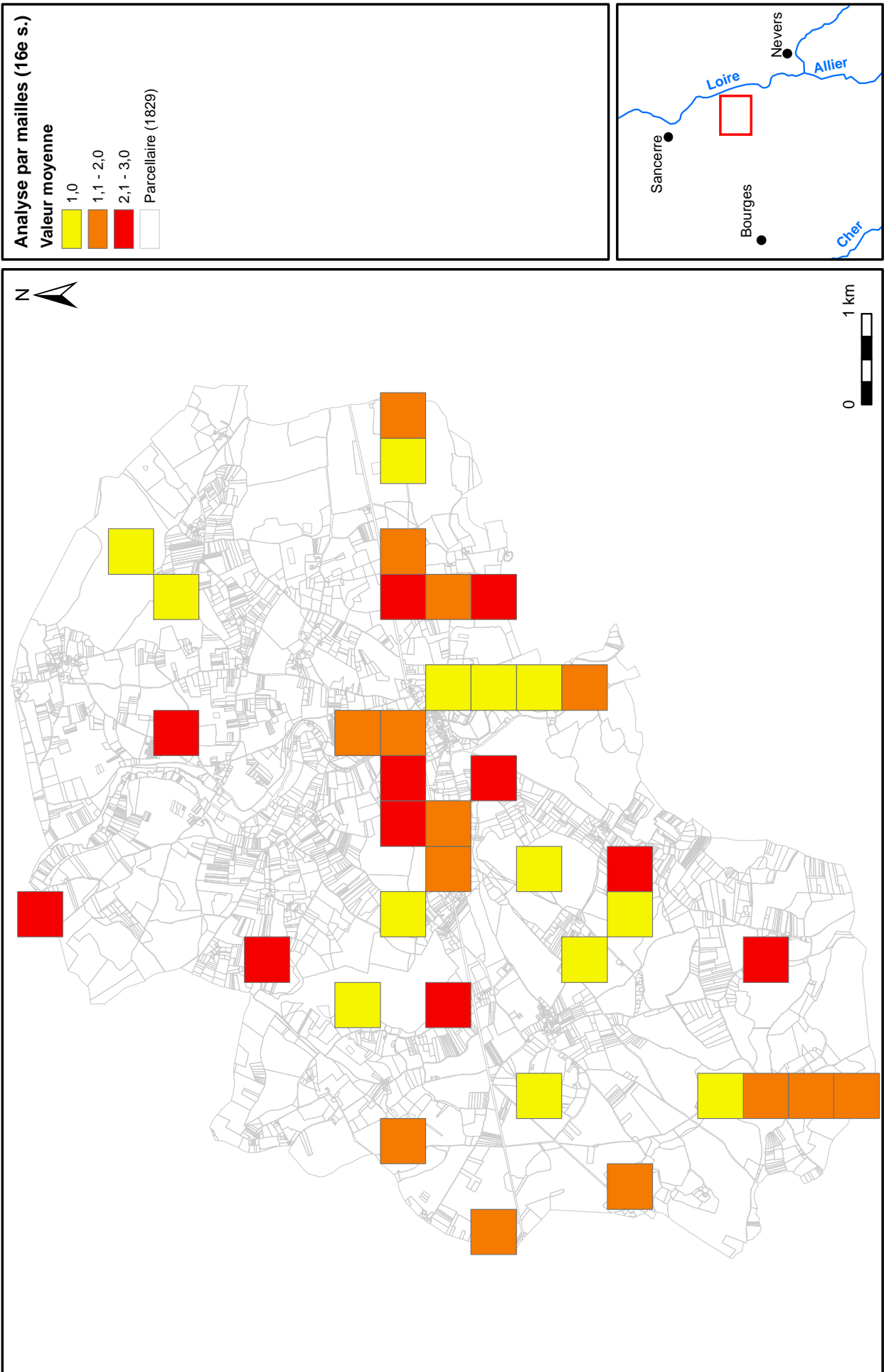
# Modélisation de l'intensité de l'exploitation du sol : 15e s.

Carte 124



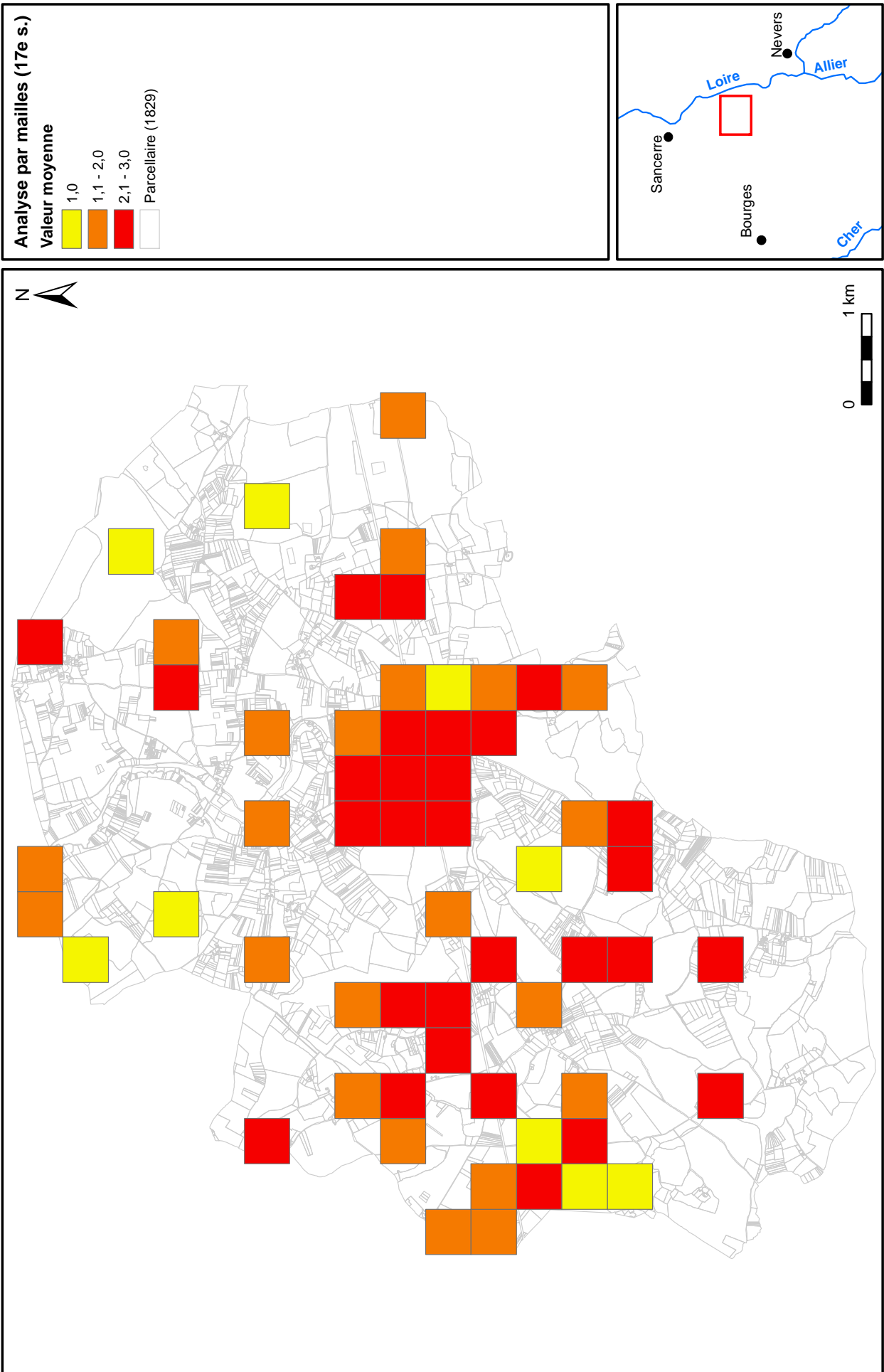
# Modélisation de l'intensité de l'exploitation du sol : 16e s.

Carte 125



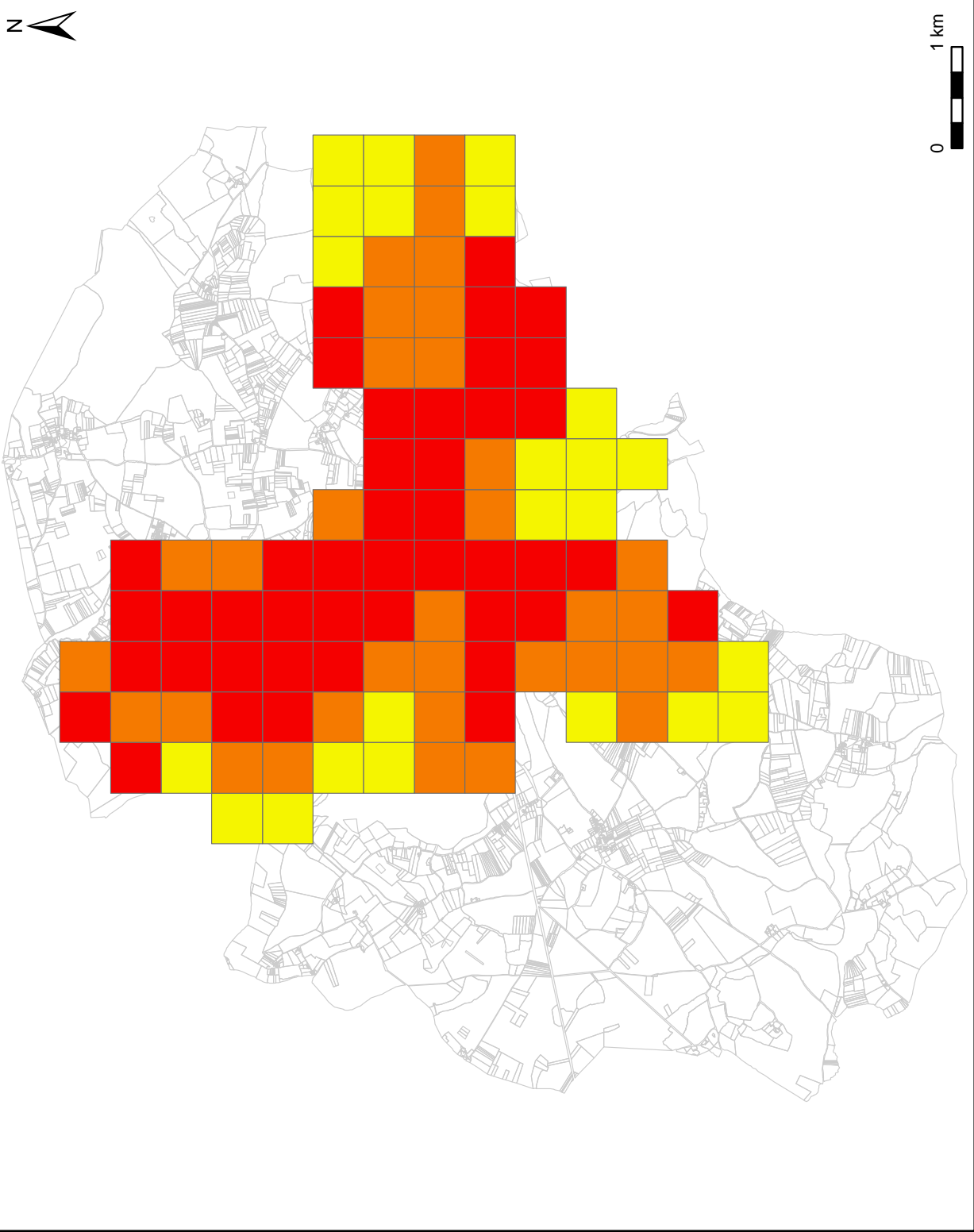
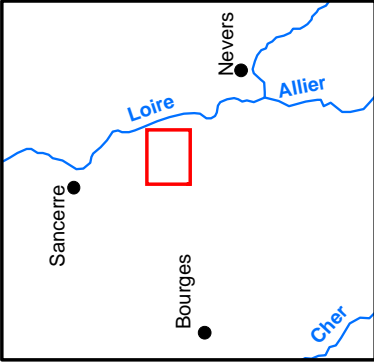

# Modélisation de l'intensité de l'exploitation du sol : 17e s.

Carte 126



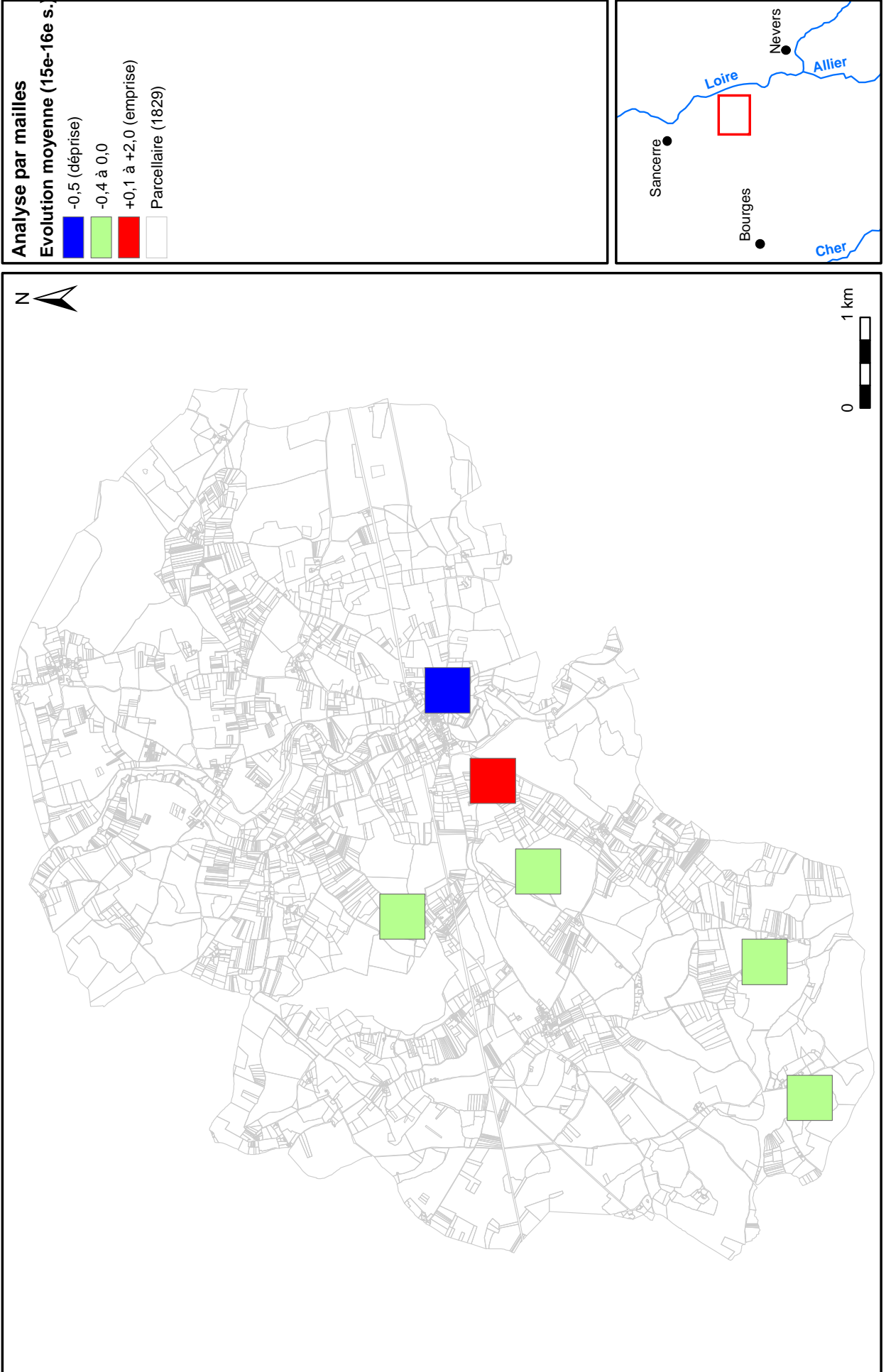
# Modélisation de l'intensité de l'exploitation du sol : 18e s.

Carte 127



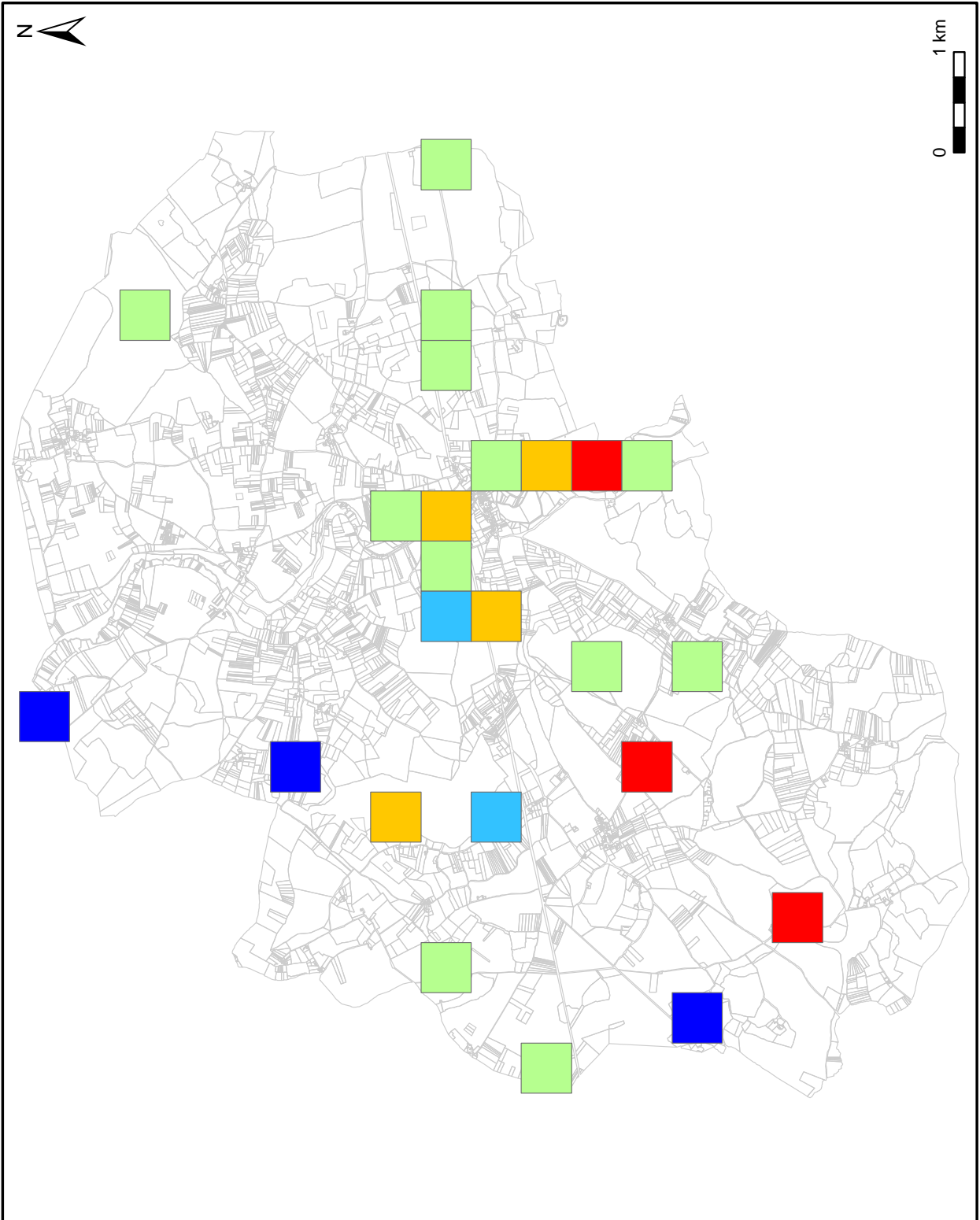
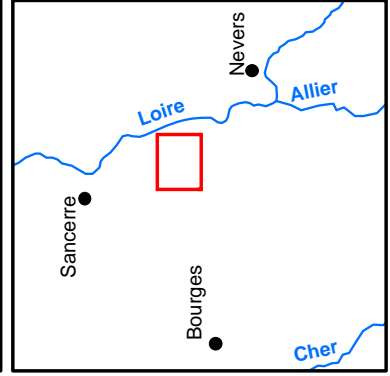
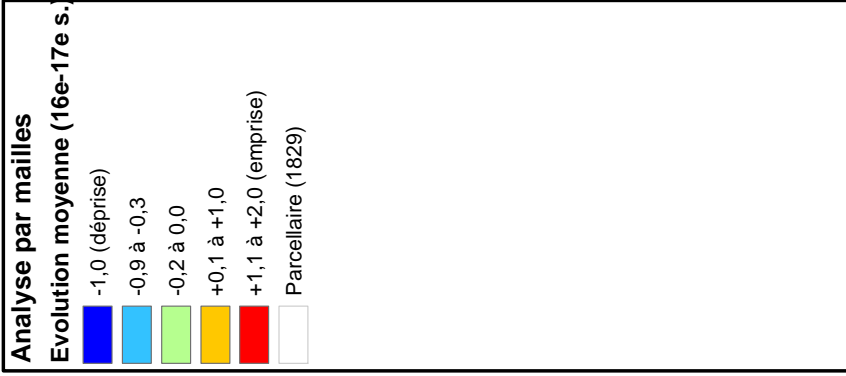
# Modélisation de l'évolution de l'intensité de l'exploitation du sol : 15e - 16e s.

Carte 128



# Modélisation de l'évolution de l'intensité de l'exploitation du sol : 16e - 17e s.

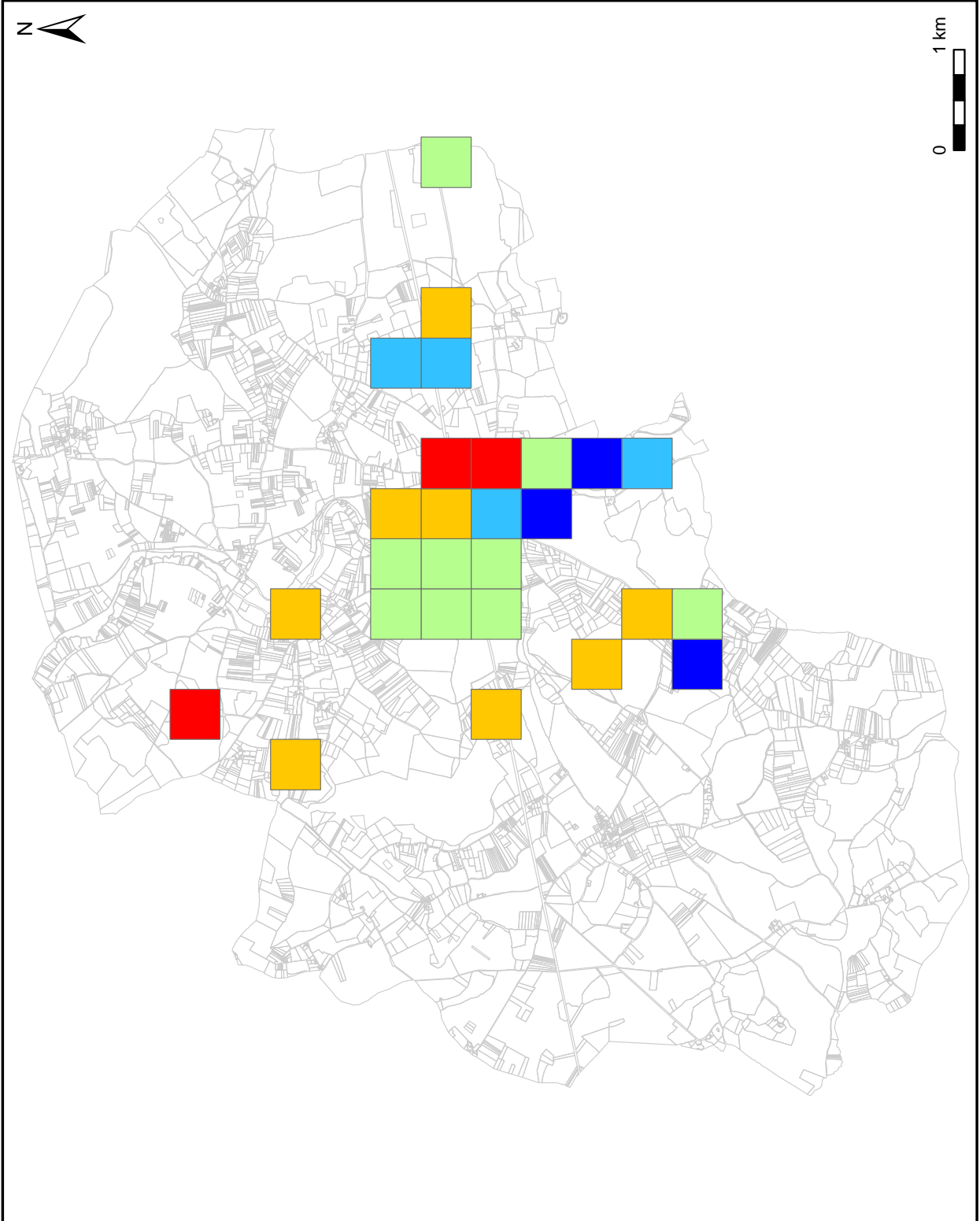
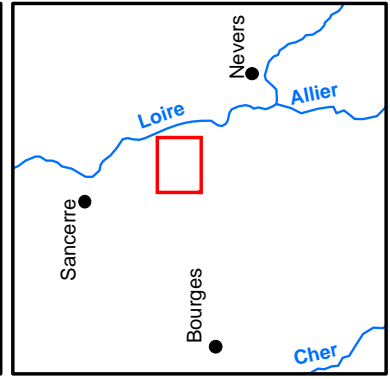
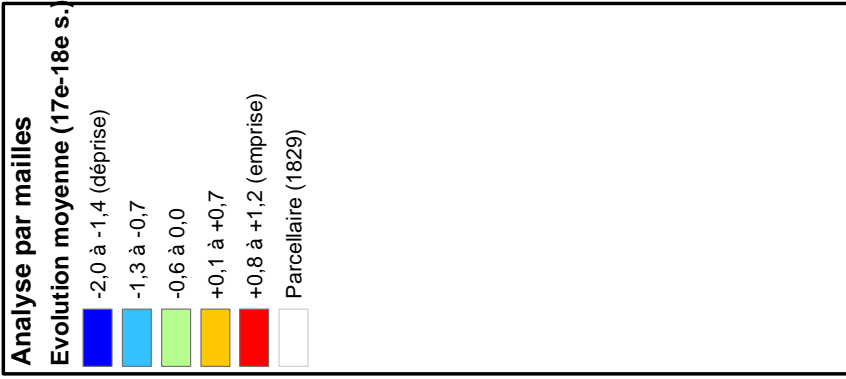
Carte 129





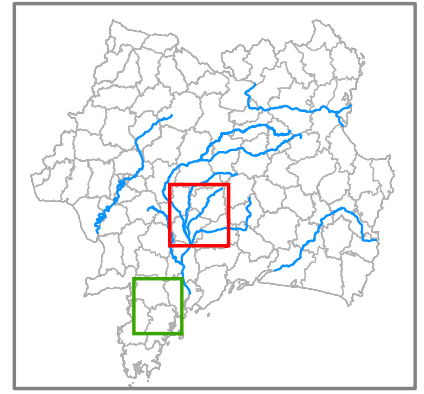
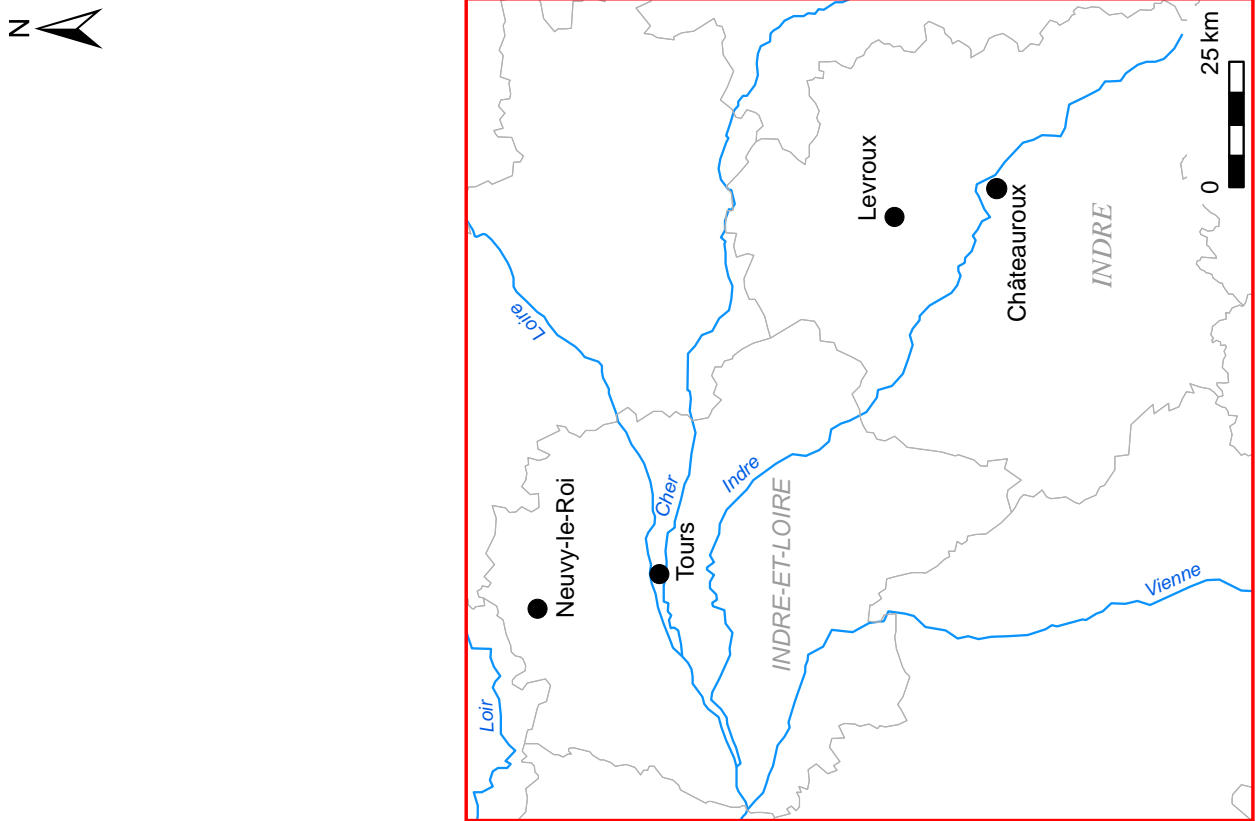
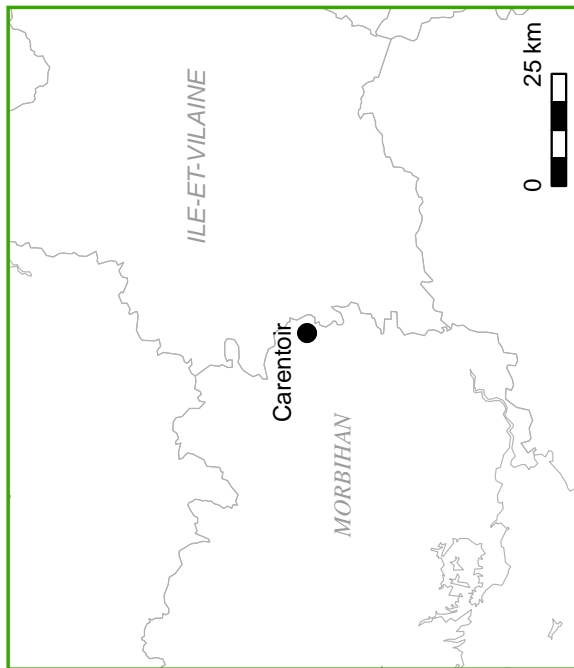
# Modélisation de l'évolution de l'intensité de l'exploitation du sol : 17e - 18e s.

Carte 130



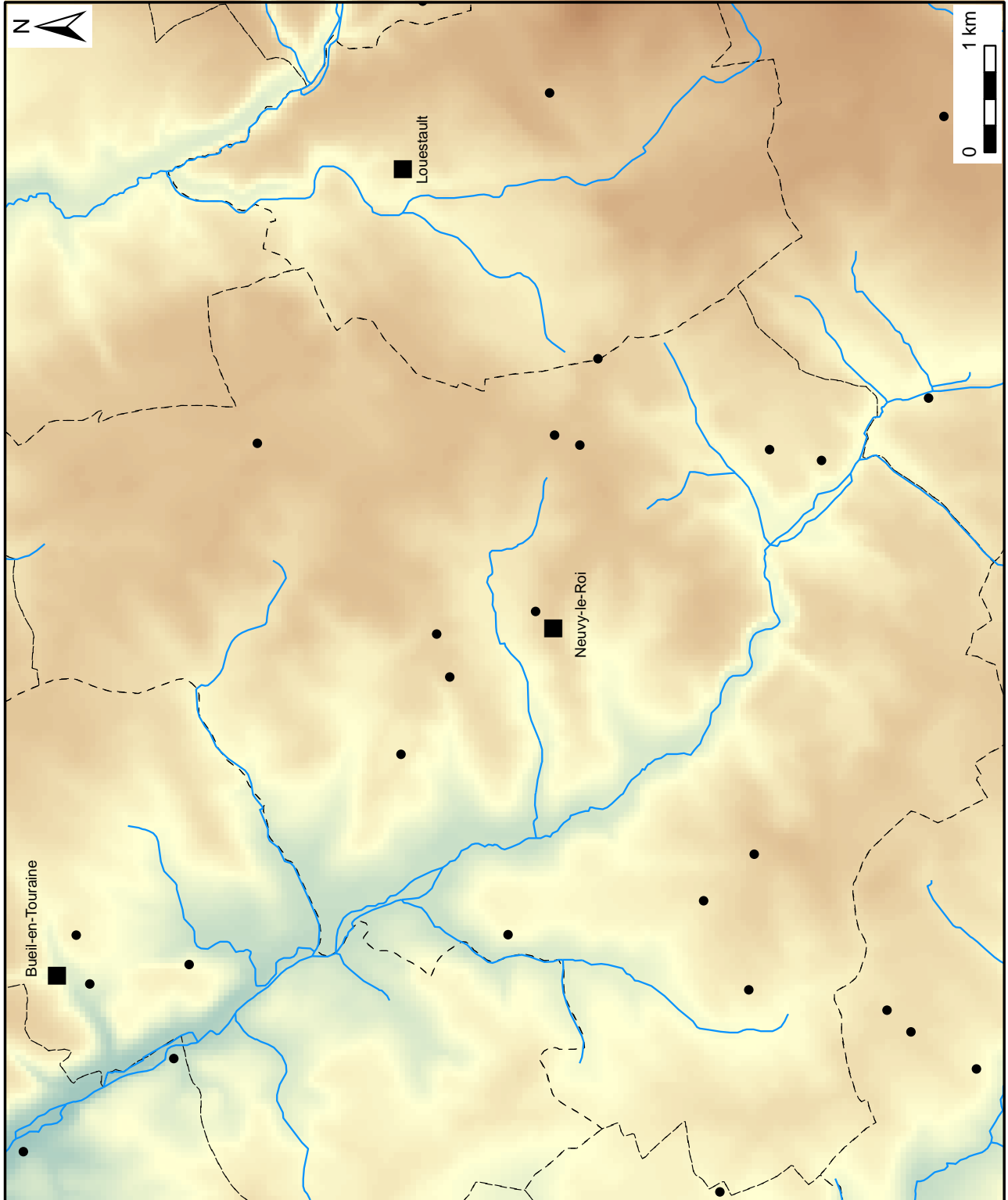
# Localisation des micro-régions de comparaison

Carte 131



# Neuvy-le-Roi (37) : relief, hydrographie, habitat actuel

Carte 132



**Habitat actuel**

**Statut**

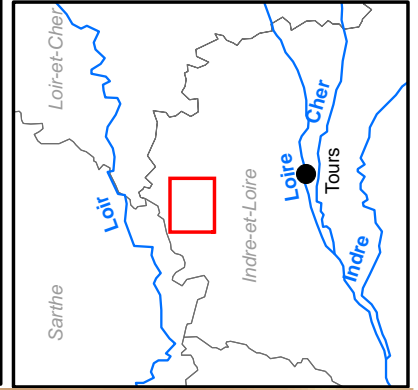
- Chef-lieu de commune
- Hameau
- - - Limites communales

**Relief**

**Altitude (m)**

- Elevée : 185
- Faible : 26

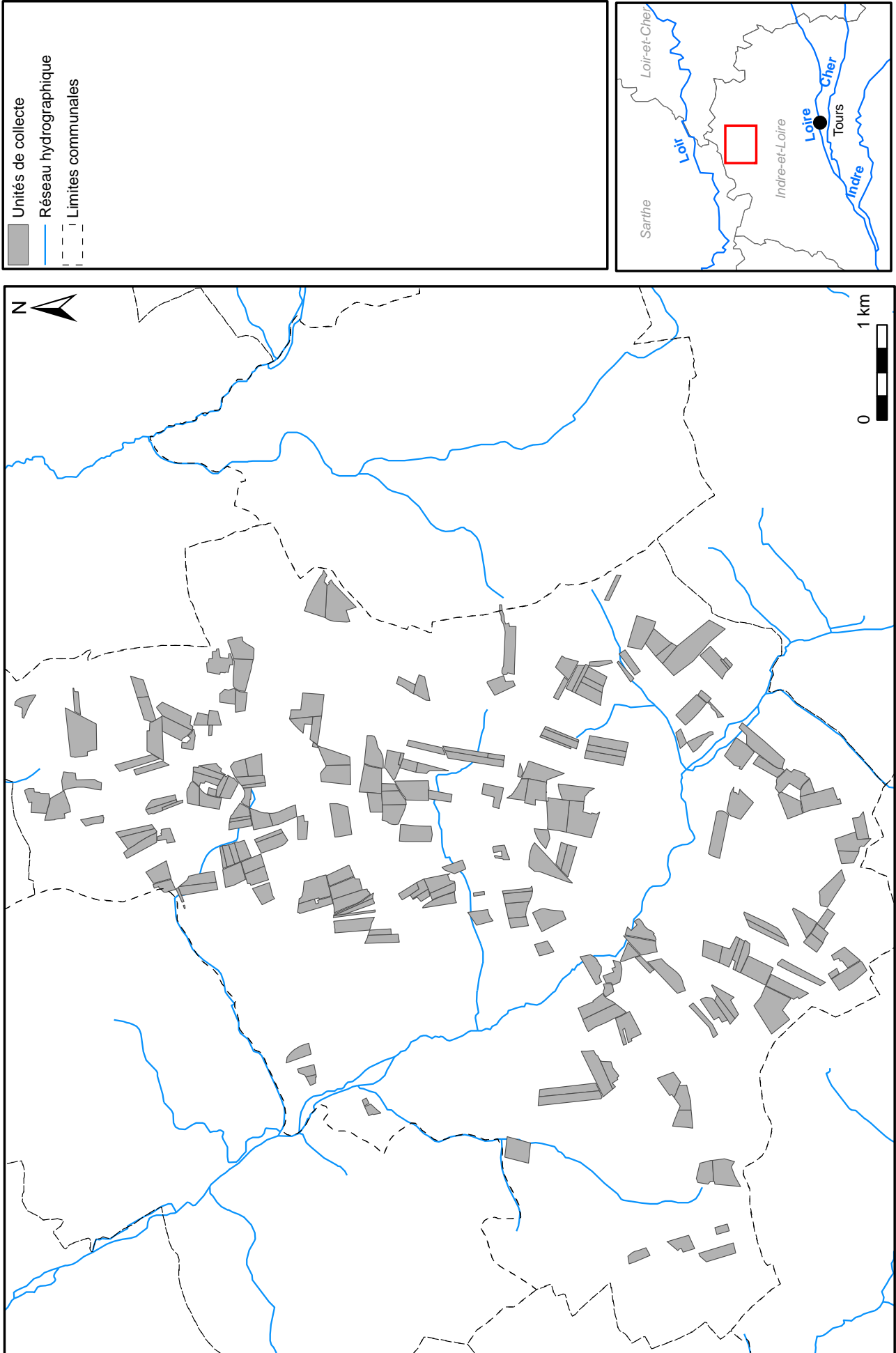
— Réseau hydrographique



tel-00212332, version 2 - 23 Jan 2008

# Neuvy-le-Roi (37) : Unités de collecte

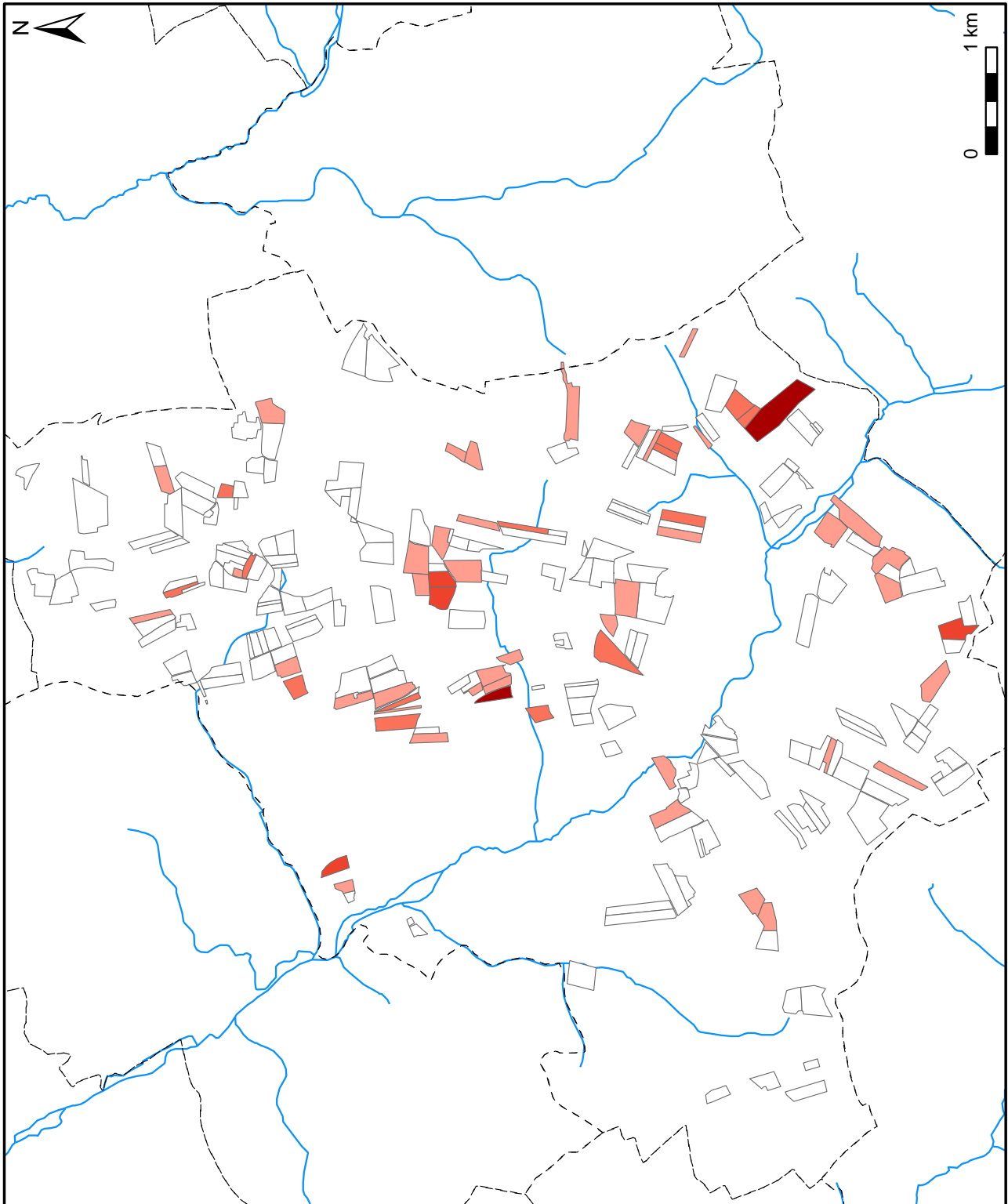
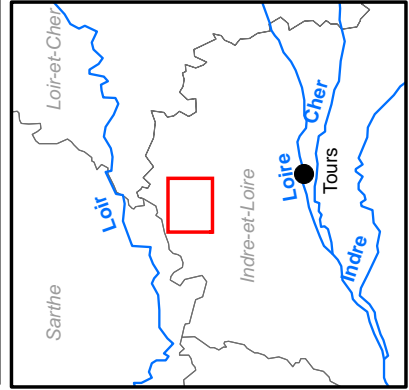
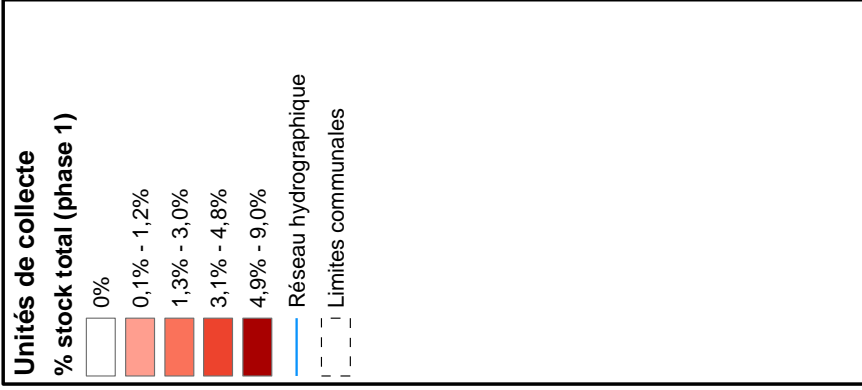
Carte 133



tel-00212332, version 2 - 23 Jan 2008

# Neuvy-le-Roi (37) : Epanrages (5e s. av. n.e. - 1er s. av. n.e.)

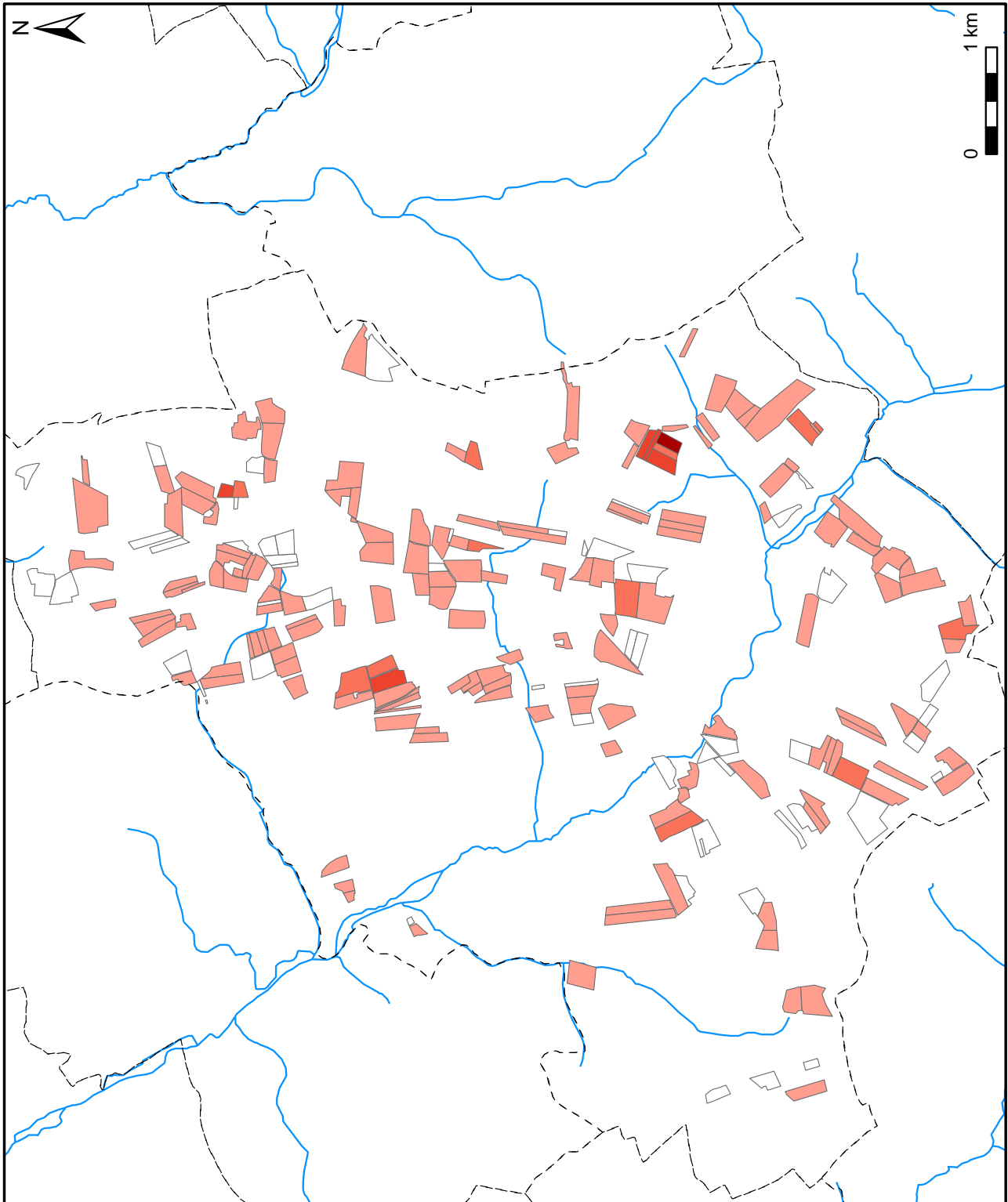
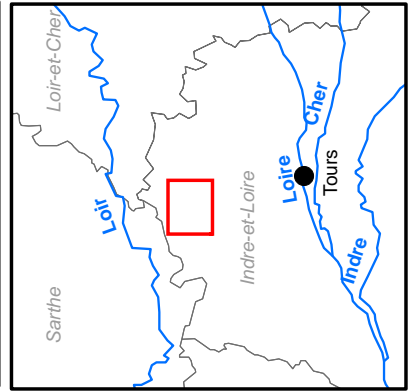
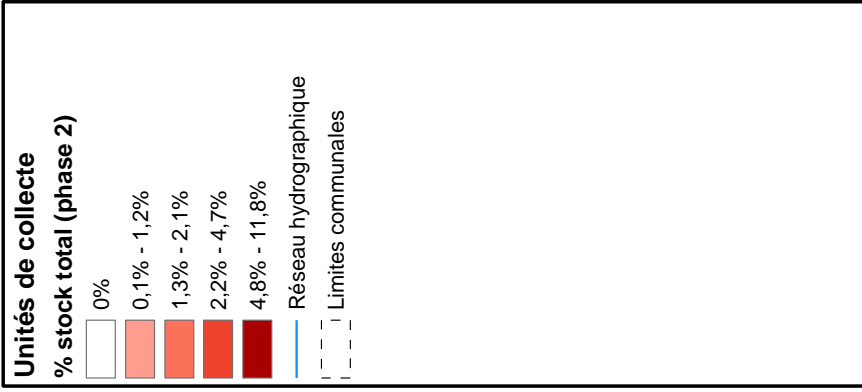
Carte 134



tel-00212332, version 2 - 23 Jan 2008

**Neuvy-le-Roi (37) : Epandages (1er s. av. n.e. - 4e s. de n.e.)**

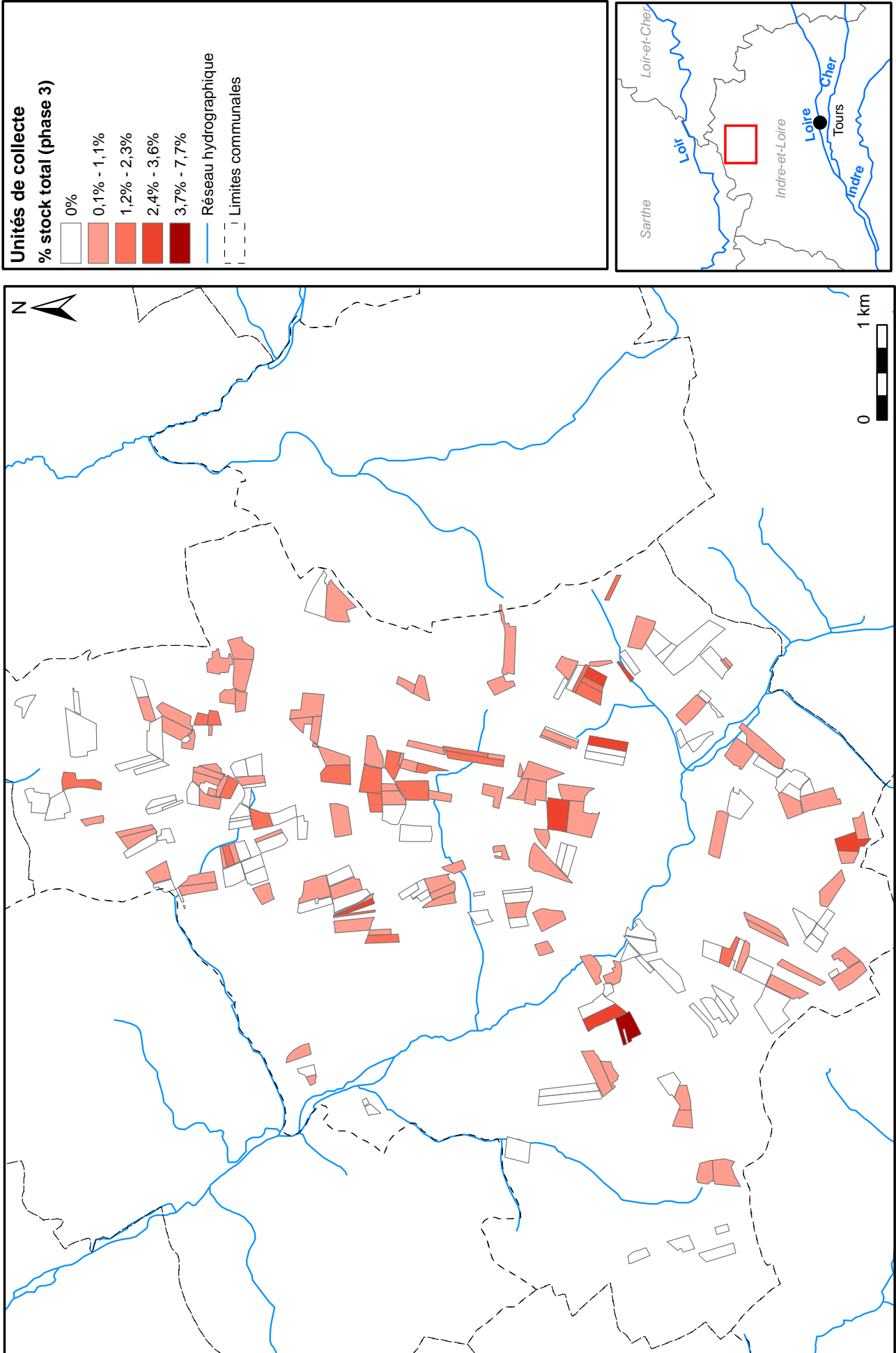
Carte 135



tel-00212332, version 2 - 23 Jan 2008

# Neuvy-le-Roi (37) : Epandages (4e - 8e s.)

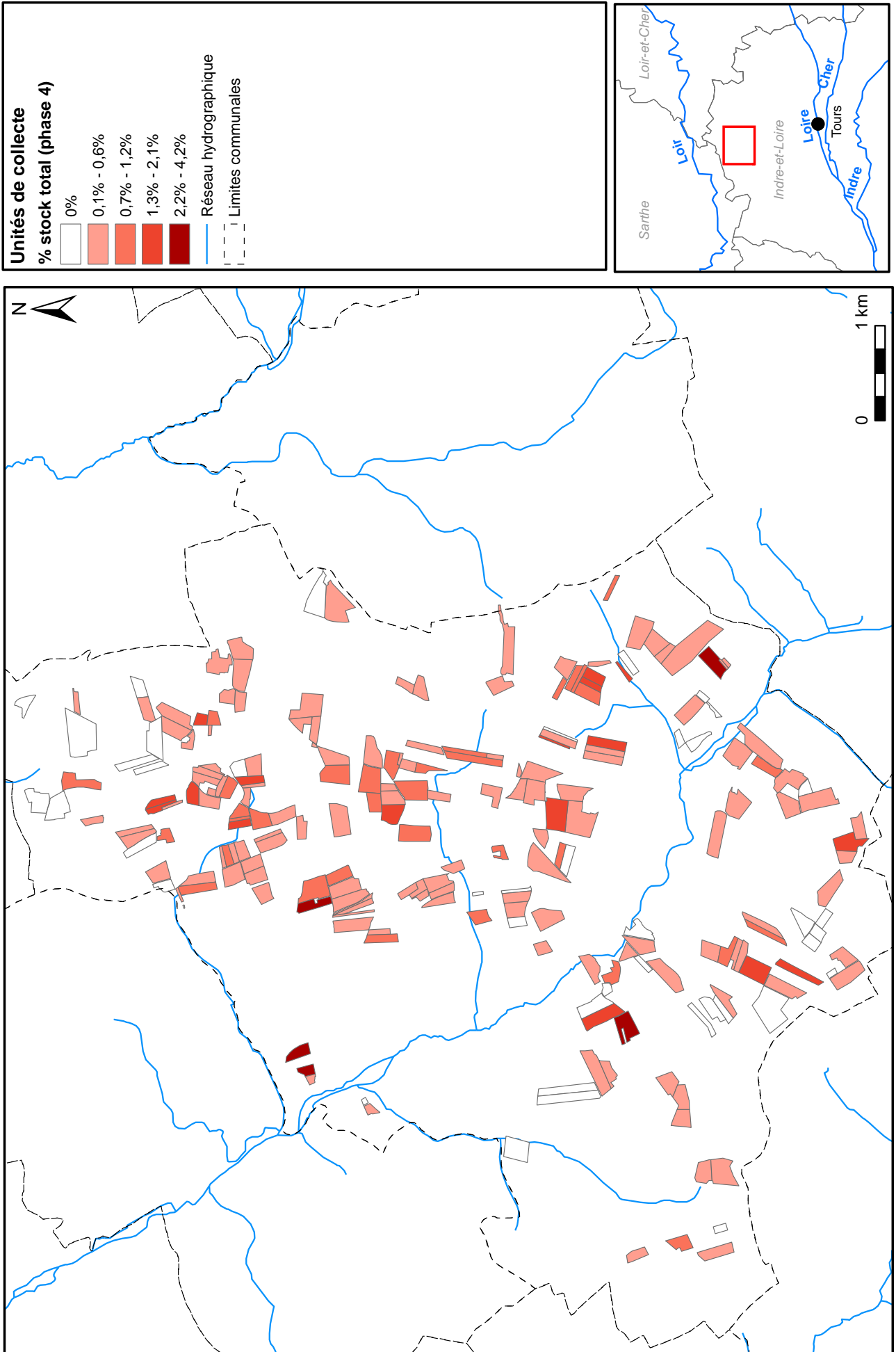
Carte 136



tel-00212332, version 2 - 23 Jan 2008

# Neuvy-le-Roi (37) : Epanrages (8e - 11e s.)

Carte 137

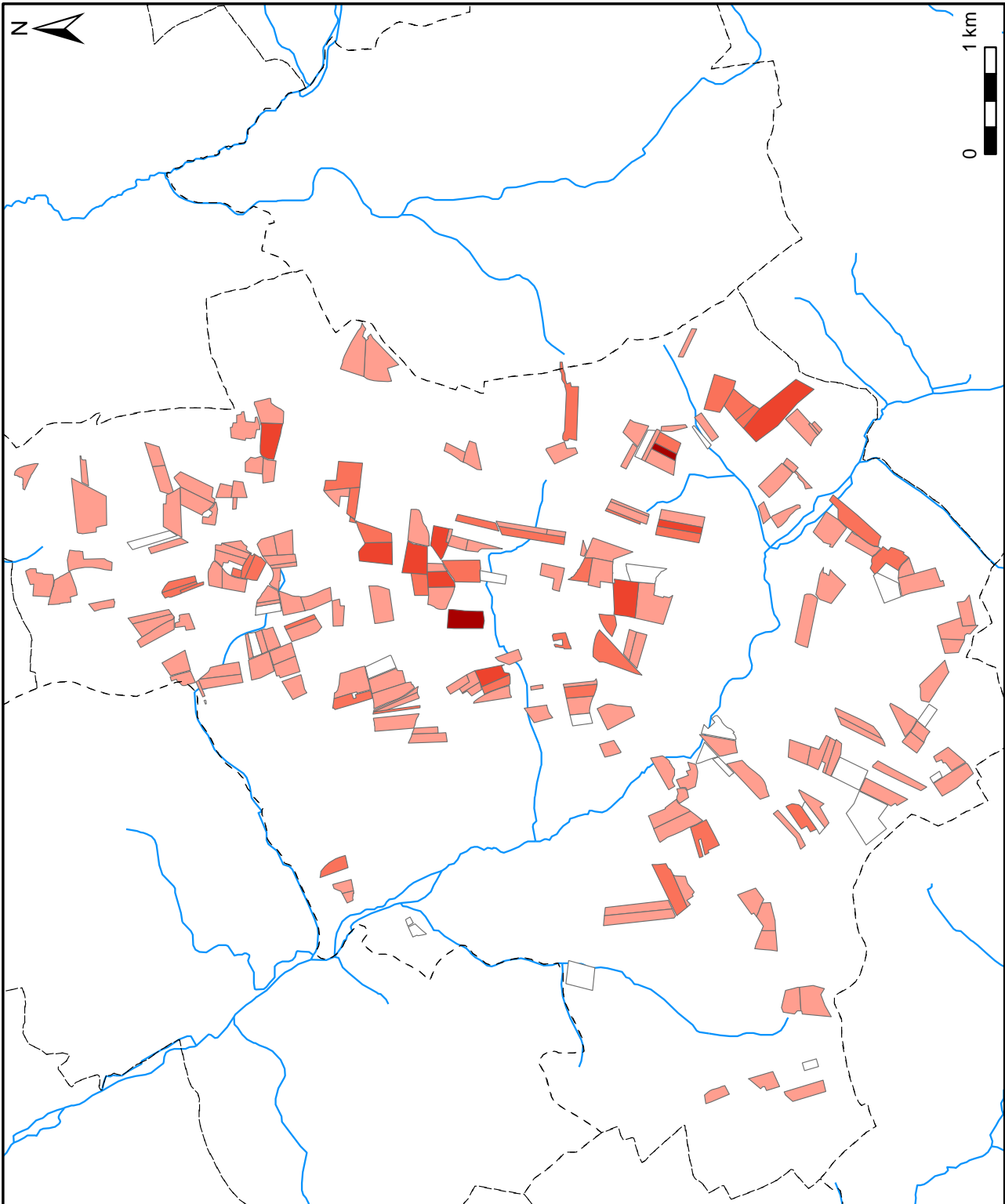
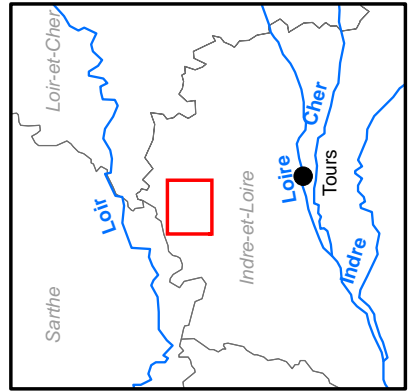
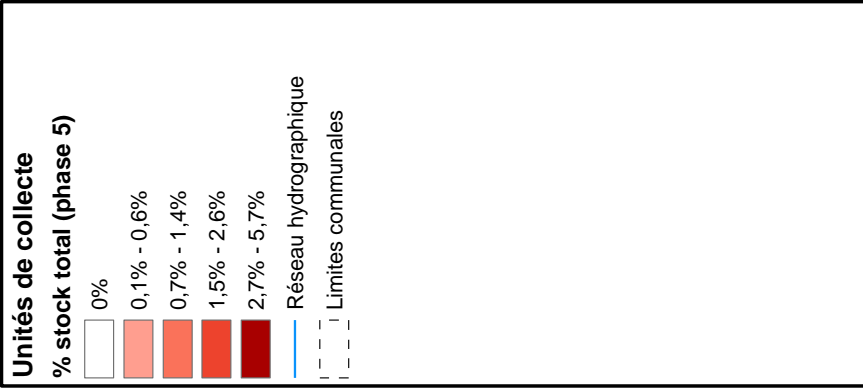




tel-00212332, version 2 - 23 Jan 2008

# Neuvy-le-Roi (37) : Epandages (11e - 15e s.)

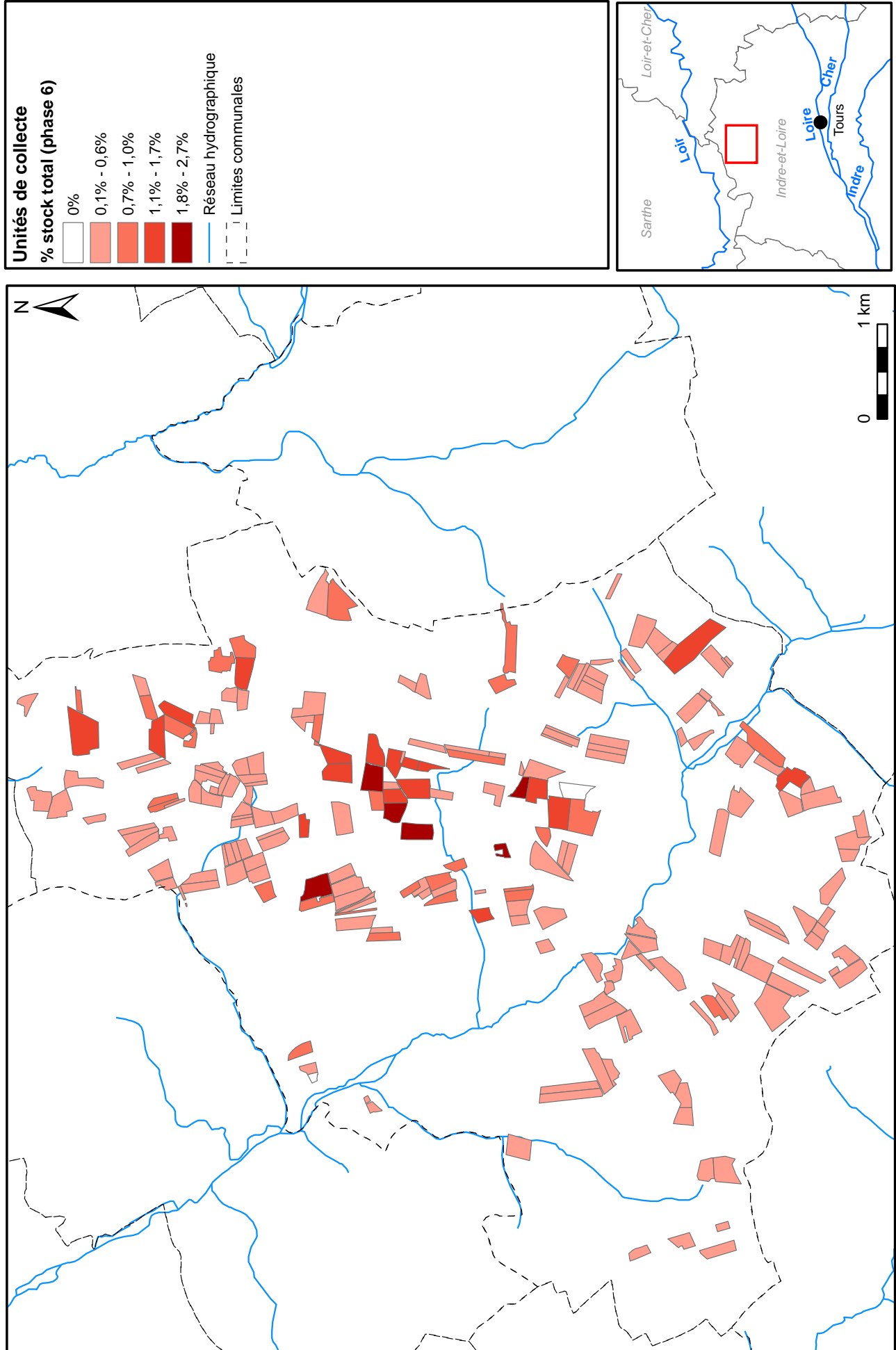
Carte 138



tel-00212332, version 2 - 23 Jan 2008

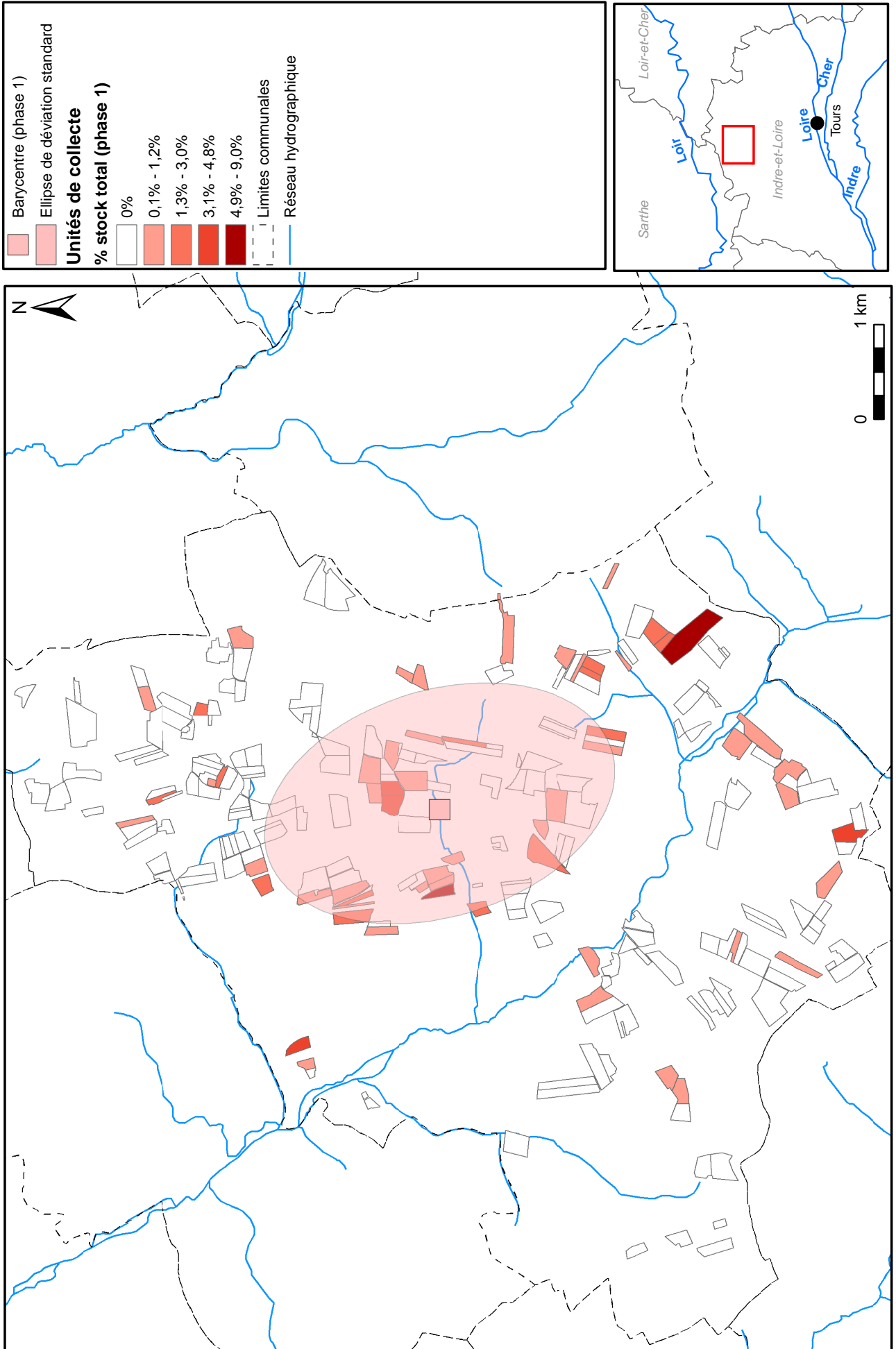
# Neuvy-le-Roi (37) : Epanrages (15e - 18e s.)

Carte 139



# Neuvy-le-Roi (37) : Statistiques spatiales (5e s. av. n.e. - 1er s. av. n.e.)

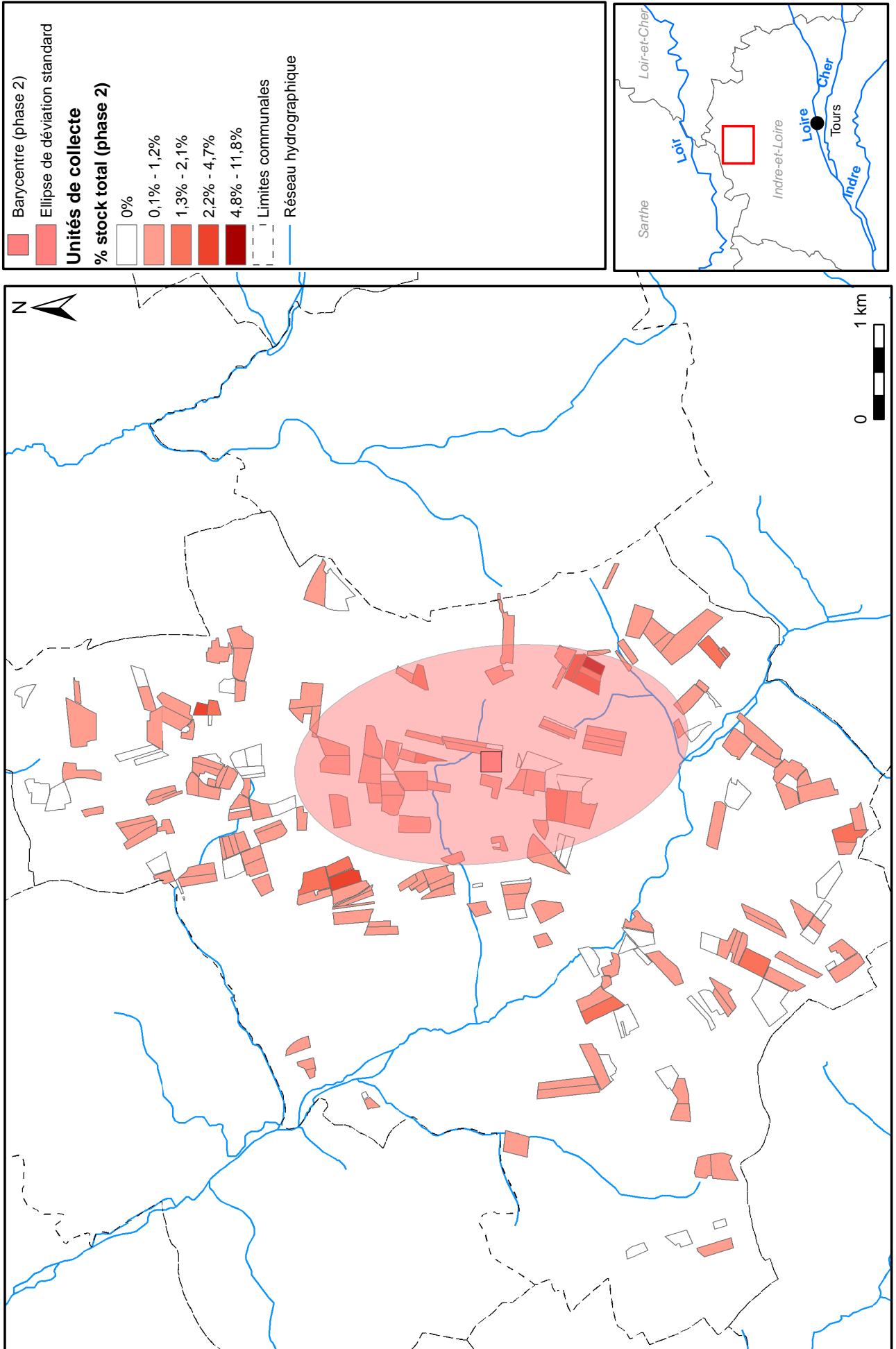
Carte 140



tel-00212332, version 2 - 23 Jan 2008

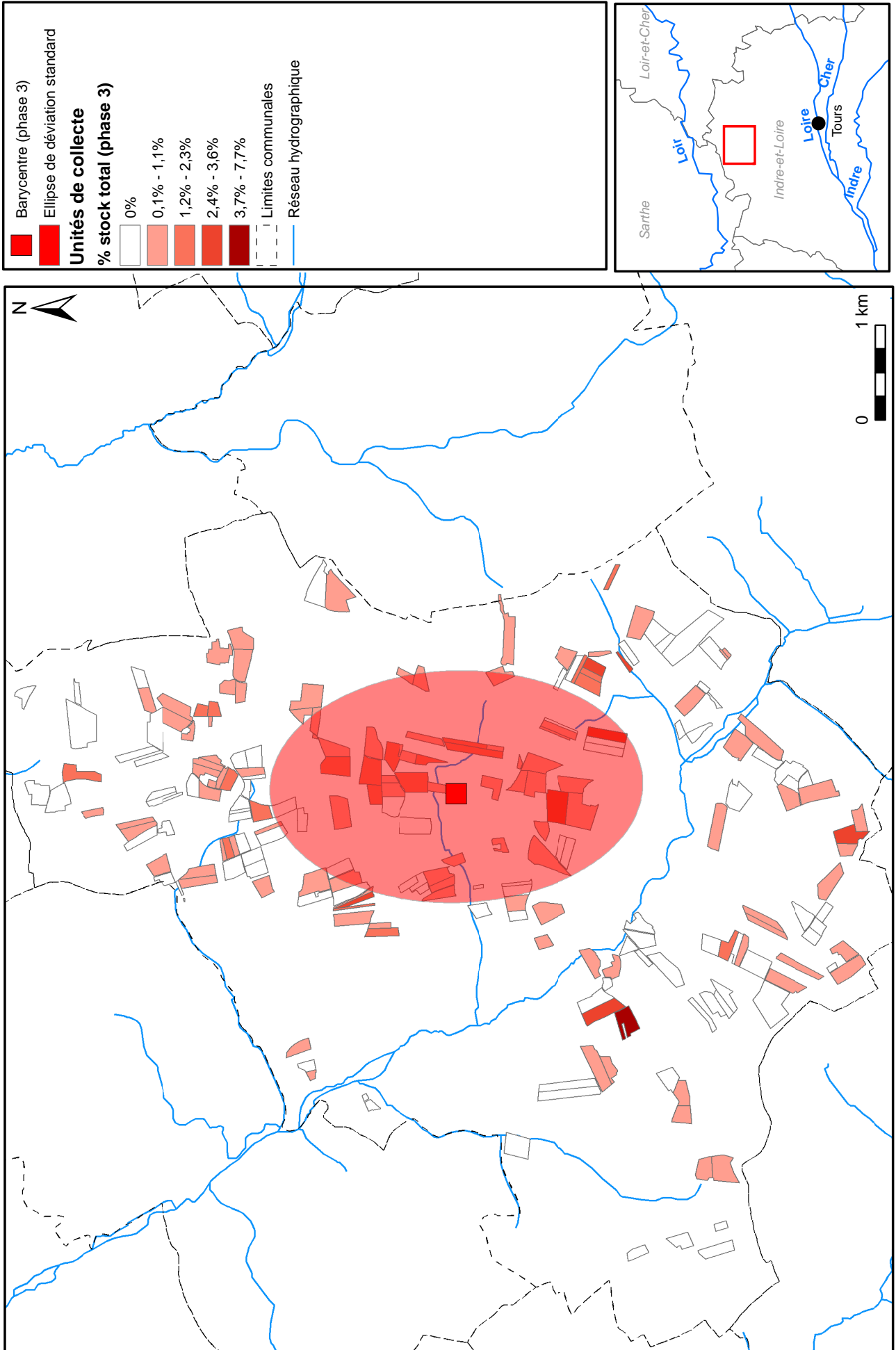
# Neuvy-le-Roi (37) : Statistiques spatiales (1er s. av. n.e. - 4e s. de n.e.)

Carte 141



# Neuvy-le-Roi (37) : Statistiques spatiales (4e - 8e s.)

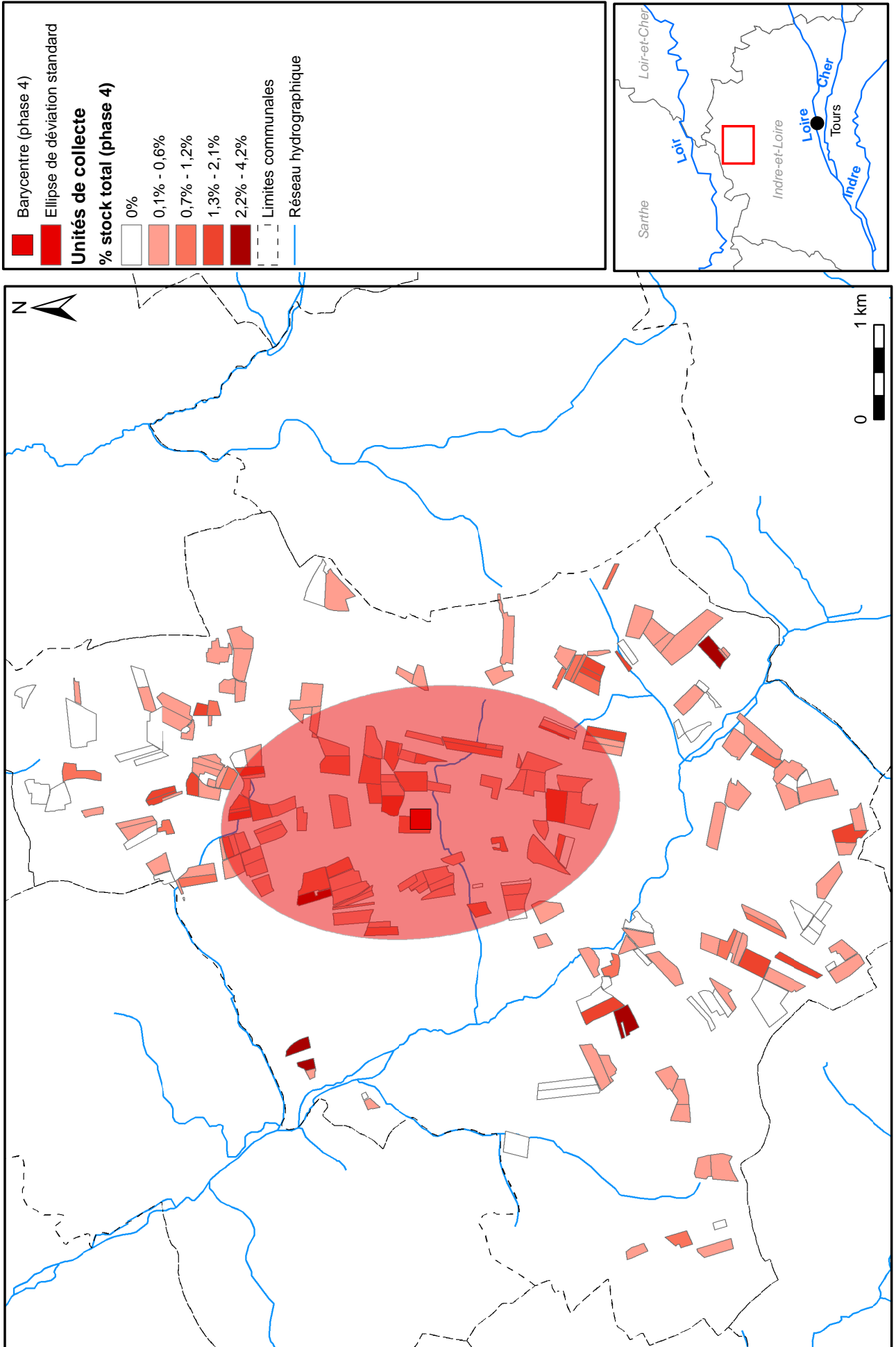
Carte 142



tel-00212332, version 2 - 23 Jan 2008

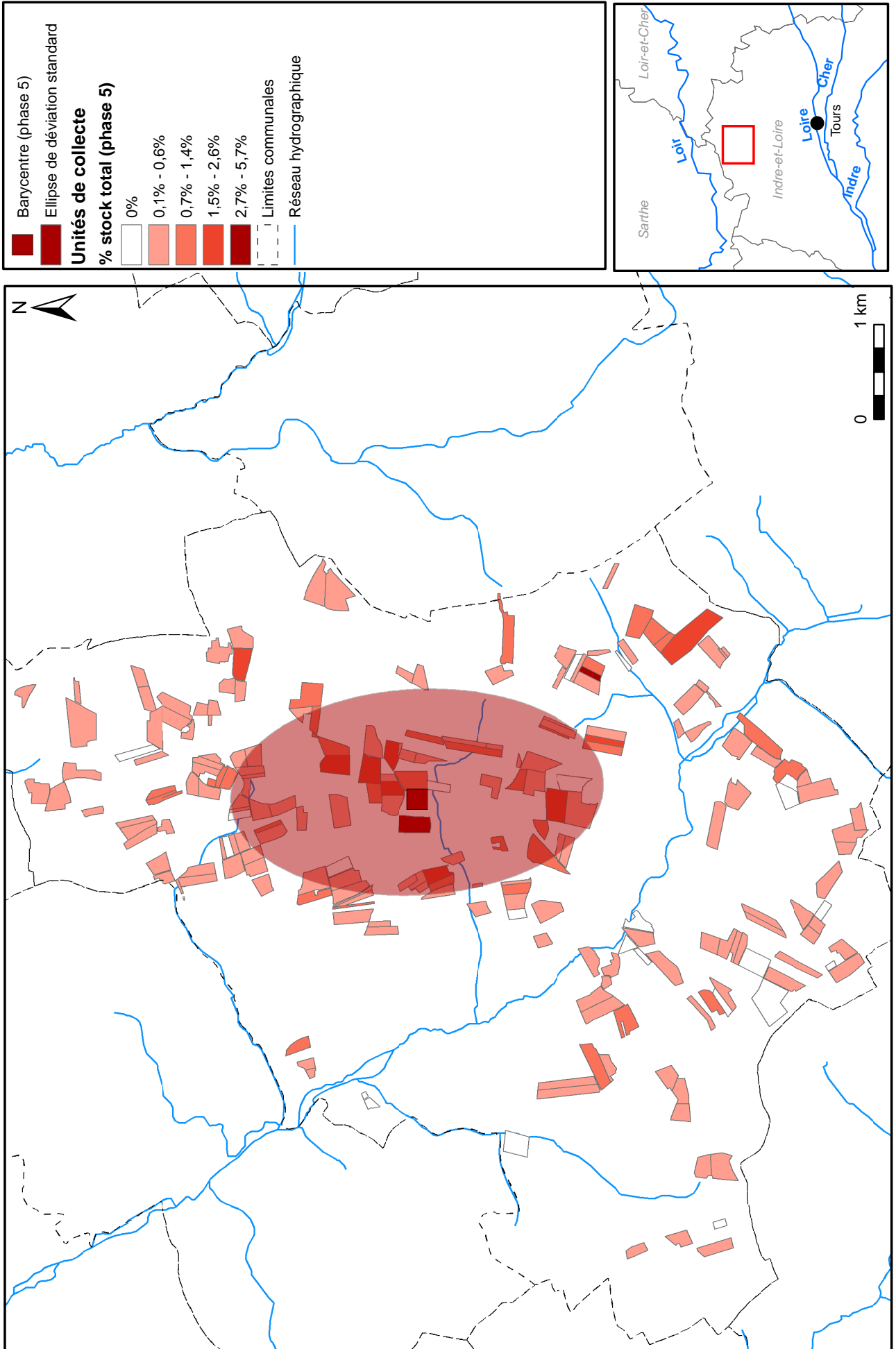
# Neuvy-le-Roi (37) : Statistiques spatiales (8e - 11e s.)

Carte 143



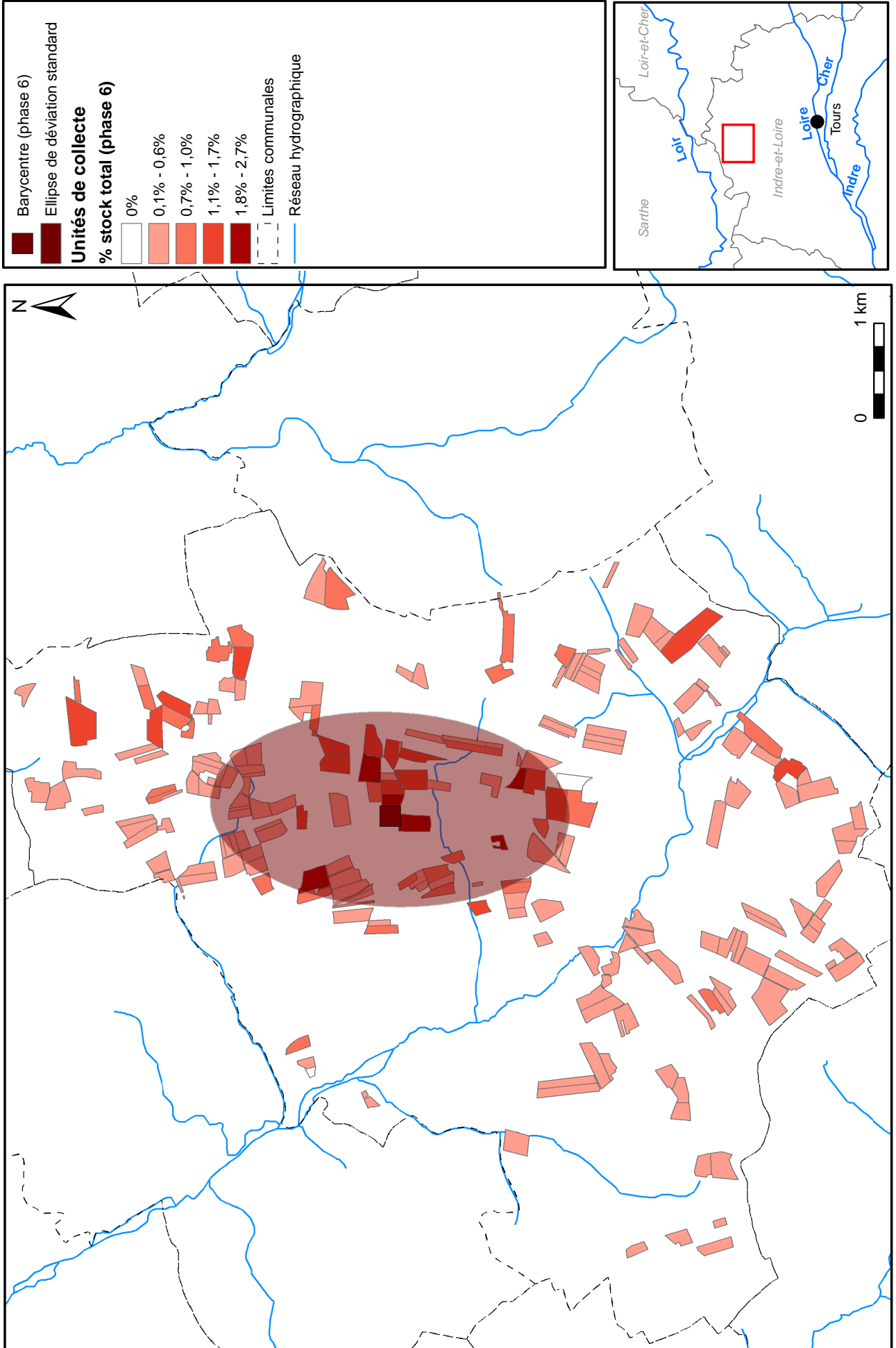
# Neuvy-le-Roi (37) : Statistiques spatiales (11e - 15e s.)

Carte 144



# Neuvy-le-Roi (37) : Statistiques spatiales (15e - 18e s.)

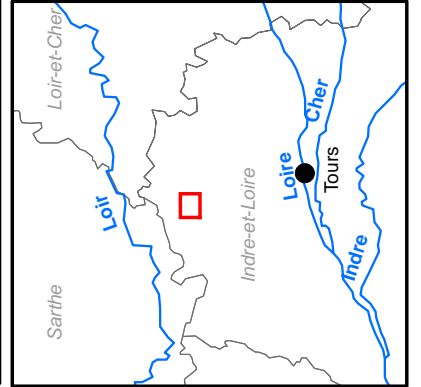

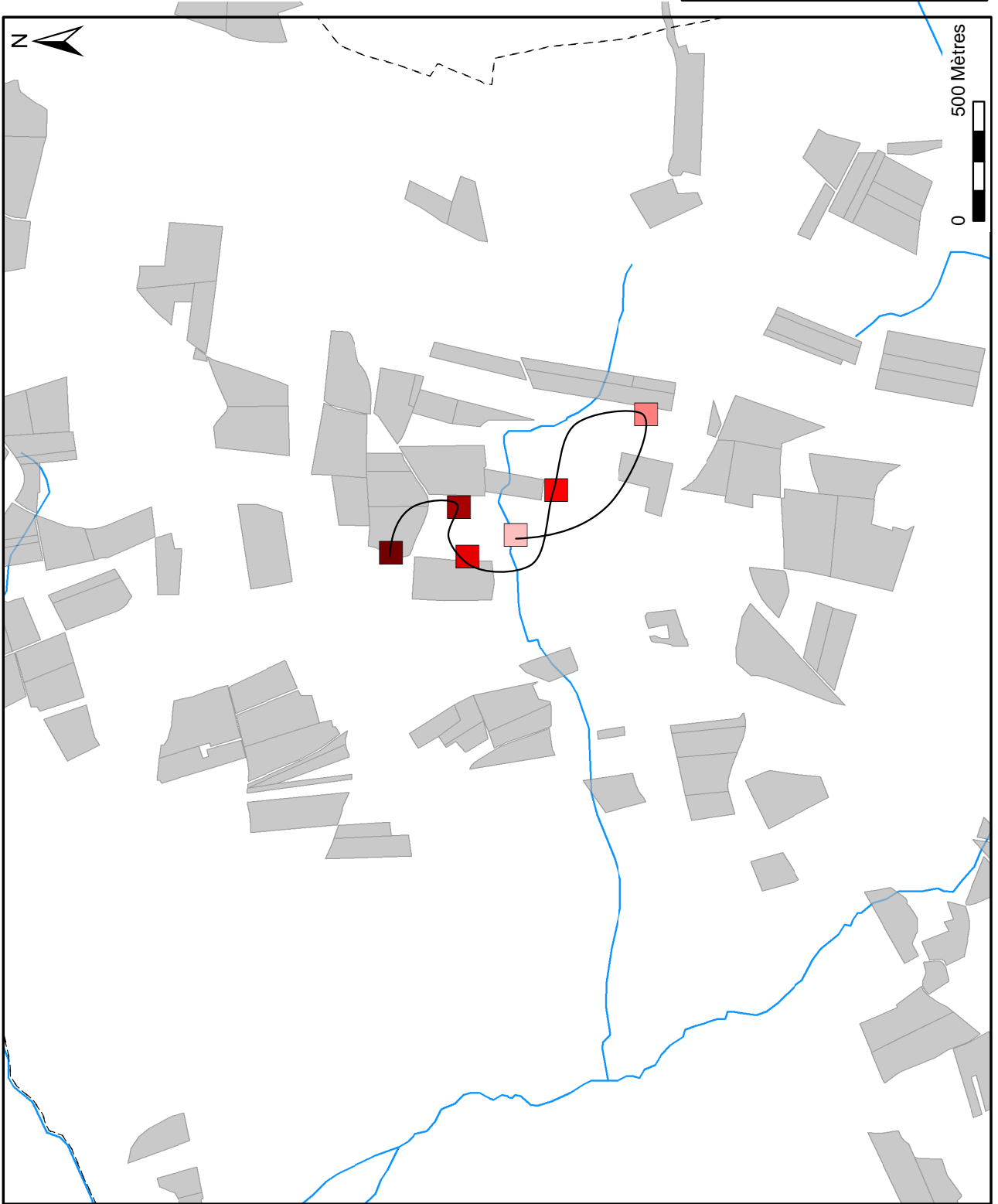
Carte 145





# Neuvy-le-Roi (37) : Dynamique spatio-temporelle des épandages agraires

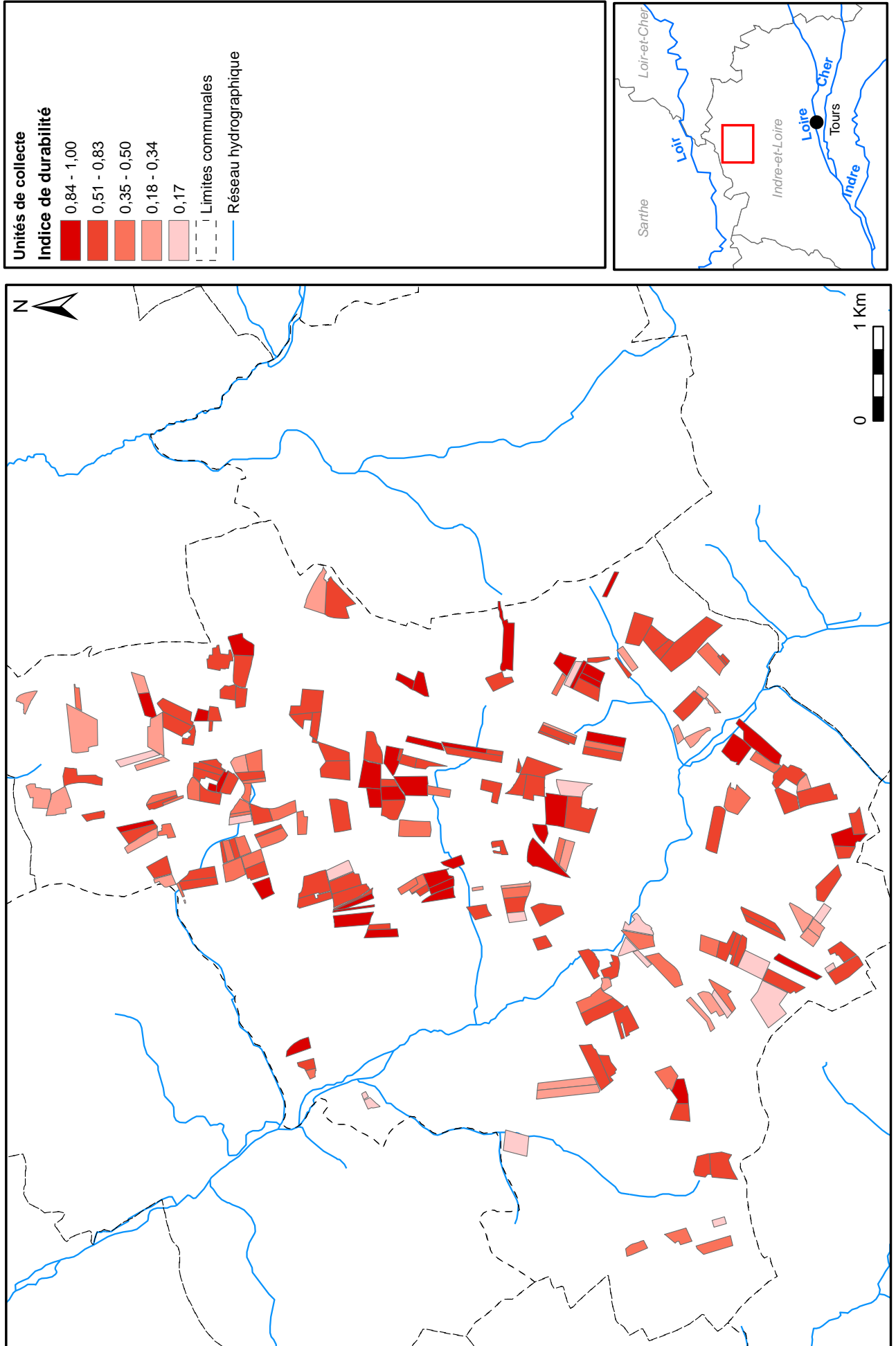
Carte 146



tel-00212332, version 2 - 23 Jan 2008

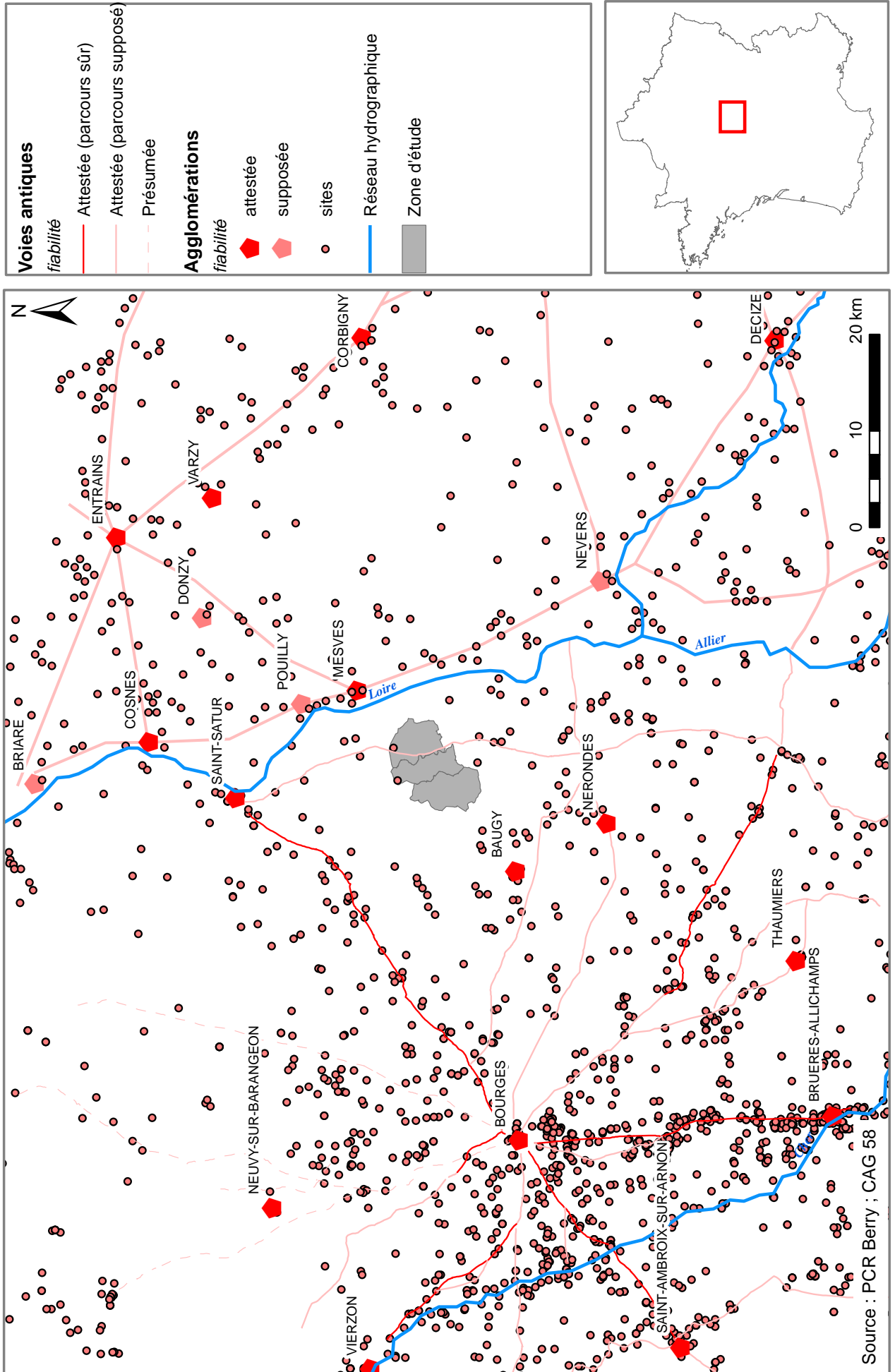
# Neuvy-le-Roi (37) : Indice de durabilité de l'occupation agraire

Carte 147



# Contexte archéologique régional (période romaine)

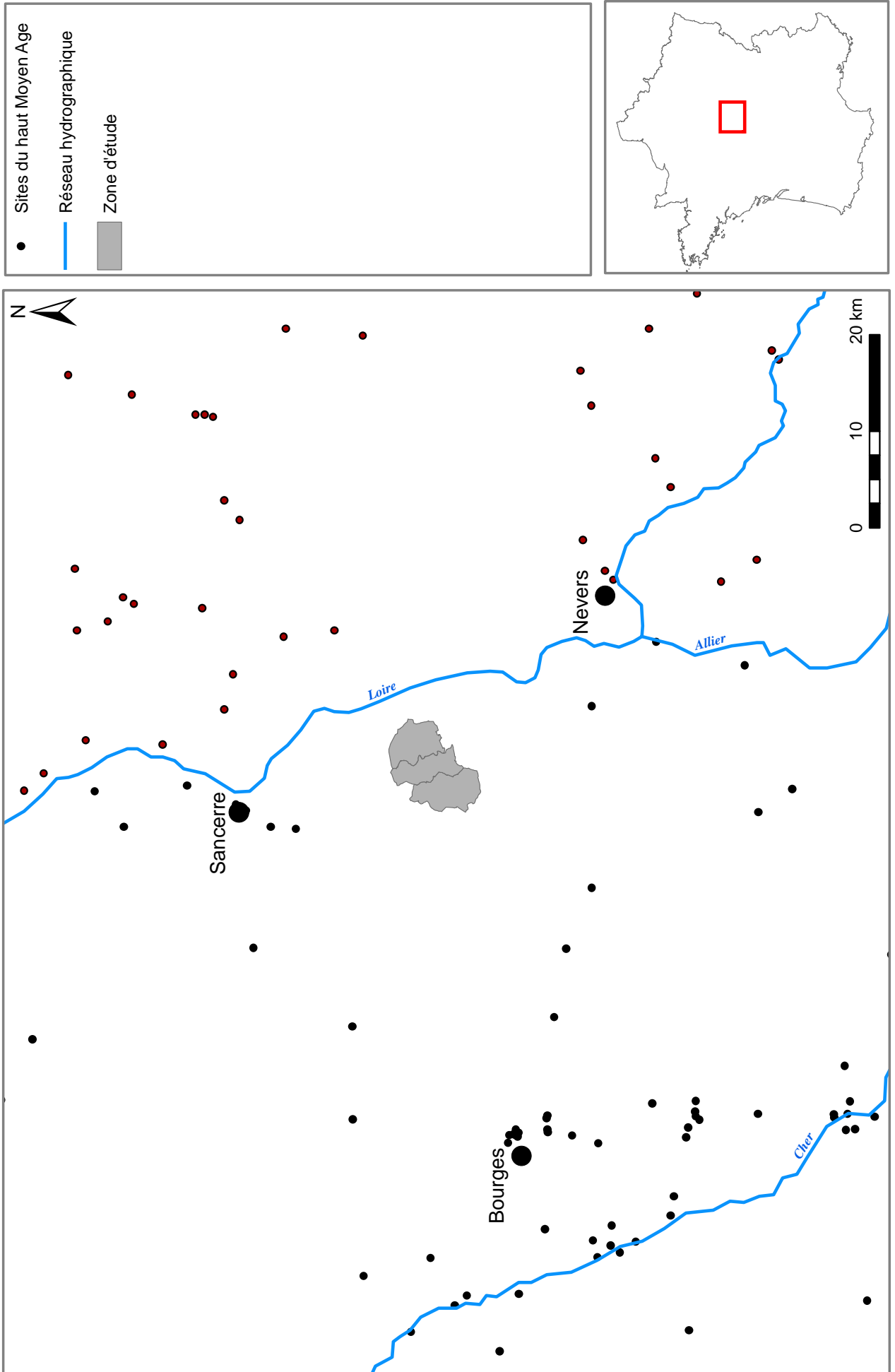
Carte 148



tel-00212332, version 2 - 23 Jan 2008

# Contexte archéologique régional (haut Moyen Age)

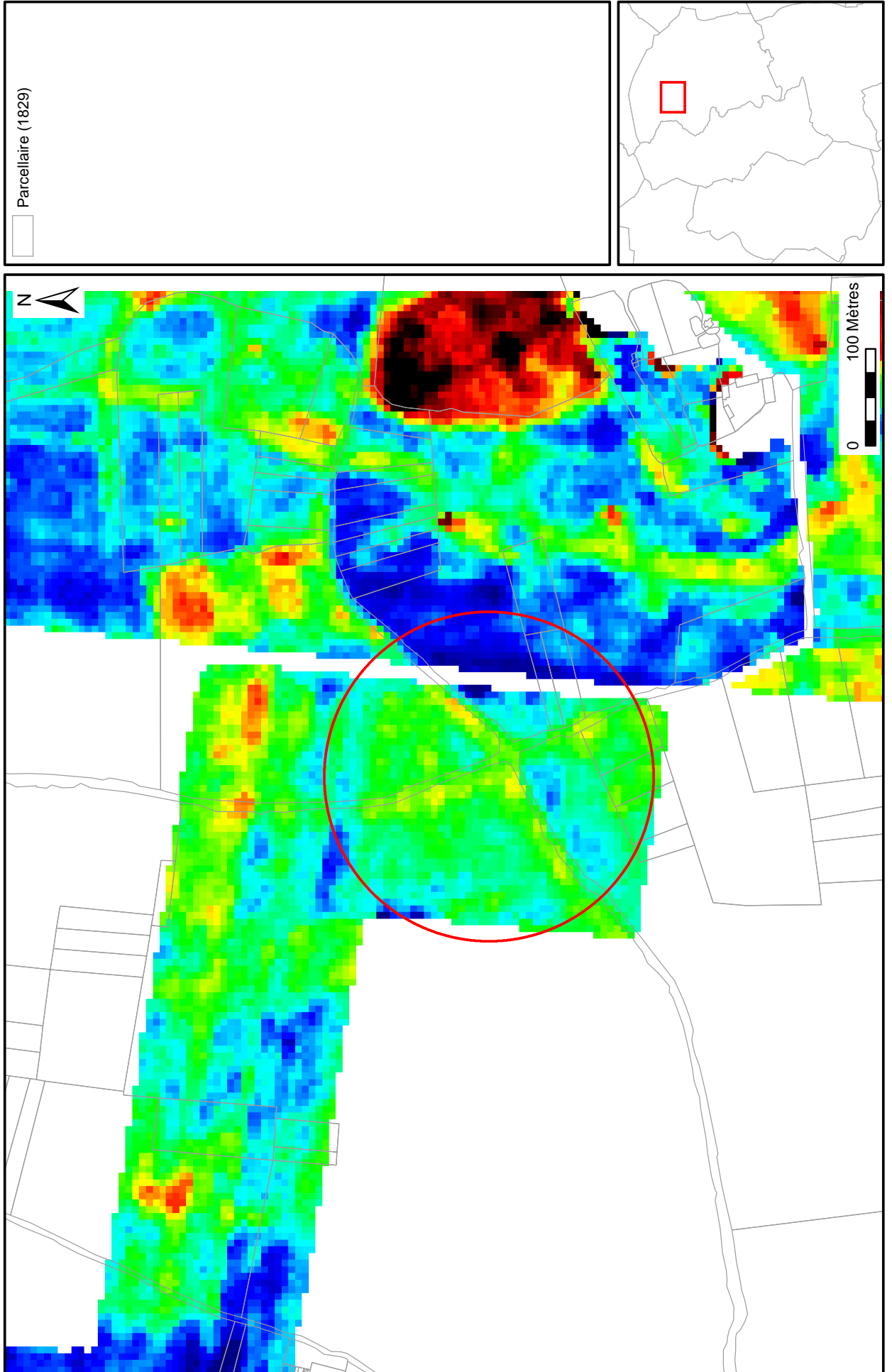
Carte 149



tel-00212332, version 2 - 23 Jan 2008

**Résistivité électrique et anciens chemins**

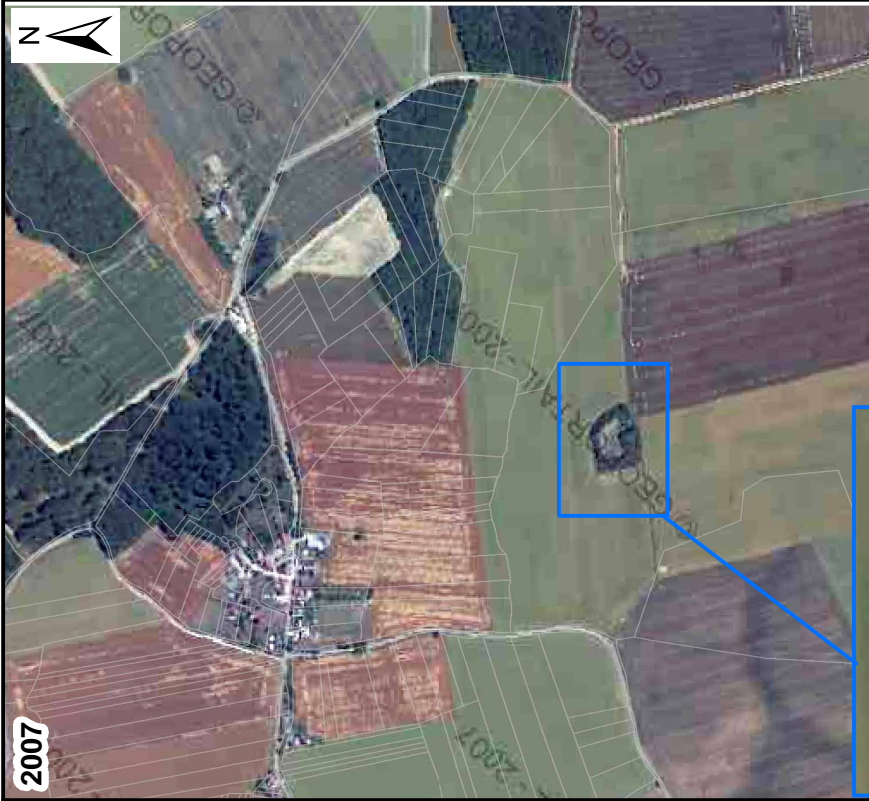
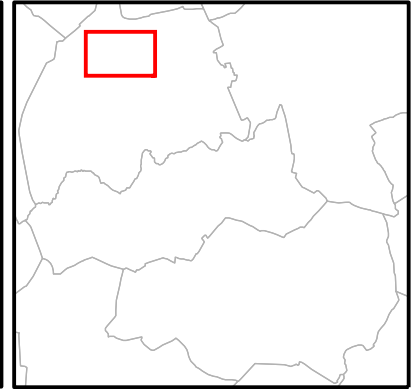
Carte 150



# Maison forte de Jarnay

Carte 151

 Fond parcellaire (1829)  
 1967 : Image IGN  
 (mission 2323-2523-400,  
 cliché n°105)  
 2007 : Image IGN  
<http://www.geoportail.fr>



0 100 Mètres



0 100 Mètres



Annexe 1 :  
Comptage de mobilier par Unité de collecte

## Unités de collecte

| Num | Surf (ha) | Nbre artefacts | Nbre TCA | Nbre silex | cera [5_1] | cera [1_3] | cera [4_7] | cera [8_10] | cera [11_15] | cera [16_18] | cera [19_20] | Indet |
|-----|-----------|----------------|----------|------------|------------|------------|------------|-------------|--------------|--------------|--------------|-------|
| 001 | 4,3       | 569            | 413      | 0          | 0          | 1          | 0          | 0           | 0            | 64           | 81           | 0     |
| 002 | 1,4       | 254            | 149      | 0          | 2          | 3          | 0          | 5           | 0            | 11           | 5            | 0     |
| 003 | 0,8       | 107            | 64       | 0          | 0          | 4          | 1          | 2           | 0            | 5            | 3            | 0     |
| 004 | 0,5       | 59             | 37       | 0          | 0          | 2          | 0          | 0           | 0            | 5            | 2            | 0     |
| 005 | 1,1       | 284            | 198      | 0          | 2          | 3          | 0          | 7           | 0            | 21           | 32           | 0     |
| 006 | 1,3       | 408            | 357      | 0          | 0          | 2          | 0          | 1           | 1            | 14           | 23           | 0     |
| 007 | 3,4       | 294            | 257      | 0          | 2          | 3          | 0          | 1           | 0            | 7            | 6            | 0     |
| 008 | 2,6       | 509            | 458      | 0          | 0          | 5          | 0          | 0           | 0            | 4            | 17           | 2     |
| 009 | 5,9       | 654            | 620      | 1          | 3          | 4          | 0          | 0           | 0            | 10           | 14           | 0     |
| 010 | 2,6       | 950            | 791      | 0          | 5          | 15         | 0          | 0           | 5            | 53           | 41           | 5     |
| 011 | 2,8       | 1455           | 1218     | 0          | 5          | 57         | 0          | 10          | 3            | 34           | 53           | 17    |
| 012 | 2,1       | 404            | 294      | 0          | 17         | 7          | 0          | 7           | 1            | 10           | 3            | 0     |
| 013 | 3,2       | 262            | 213      | 0          | 4          | 9          | 0          | 5           | 0            | 18           | 14           | 0     |
| 014 | 2,0       | 182            | 114      | 1          | 0          | 14         | 0          | 8           | 4            | 11           | 16           | 0     |
| 015 | 1,8       | 106            | 47       | 0          | 0          | 4          | 0          | 1           | 2            | 2            | 3            | 1     |
| 016 | 3,9       | 262            | 196      | 2          | 6          | 15         | 0          | 7           | 3            | 15           | 15           | 1     |
| 017 | 1,6       | 67             | 54       | 0          | 0          | 5          | 0          | 6           | 2            | 6            | 2            | 0     |
| 018 | 2,1       | 131            | 94       | 1          | 0          | 5          | 0          | 0           | 4            | 13           | 14           | 0     |
| 019 | 2,2       | 57             | 31       | 0          | 1          | 2          | 0          | 3           | 1            | 11           | 8            | 0     |
| 020 | 1,7       | 92             | 77       | 0          | 1          | 0          | 0          | 0           | 2            | 4            | 6            | 0     |
| 021 | 2,4       | 369            | 227      | 0          | 11         | 88         | 0          | 4           | 3            | 6            | 5            | 7     |
| 022 | 2,2       | 92             | 55       | 0          | 4          | 17         | 0          | 5           | 0            | 4            | 1            | 1     |
| 023 | 2,1       | 153            | 104      | 0          | 4          | 16         | 0          | 8           | 3            | 6            | 8            | 1     |
| 024 | 2,2       | 150            | 117      | 0          | 3          | 5          | 0          | 3           | 0            | 14           | 3            | 0     |
| 025 | 2,0       | 90             | 82       | 0          | 0          | 2          | 0          | 0           | 0            | 1            | 3            | 0     |
| 026 | 2,7       | 477            | 443      | 1          | 0          | 1          | 0          | 1           | 1            | 10           | 17           | 0     |
| 027 | 2,8       | 247            | 180      | 0          | 7          | 18         | 0          | 6           | 4            | 8            | 14           | 1     |
| 028 | 1,7       | 199            | 154      | 0          | 4          | 1          | 2          | 4           | 3            | 13           | 4            | 3     |
| 029 | 2,9       | 268            | 208      | 2          | 1          | 7          | 1          | 9           | 2            | 6            | 14           | 0     |
| 030 | 3,1       | 146            | 124      | 0          | 0          | 3          | 0          | 3           | 2            | 7            | 1            | 0     |
| 031 | 3,3       | 97             | 76       | 1          | 0          | 8          | 0          | 2           | 0            | 8            | 1            | 0     |
| 032 | 2,8       | 90             | 80       | 0          | 0          | 5          | 0          | 0           | 0            | 0            | 1            | 0     |
| 033 | 2,8       | 86             | 75       | 1          | 0          | 5          | 0          | 0           | 0            | 0            | 1            | 0     |
| 034 | 2,3       | 175            | 153      | 0          | 1          | 3          | 0          | 0           | 0            | 4            | 9            | 1     |
| 035 | 1,7       | 89             | 64       | 0          | 1          | 5          | 0          | 6           | 3            | 1            | 4            | 0     |



## Unités de collecte

| Num | Surf (ha) | Nbre artefacts | Nbre TCA | Nbre silex | cera [5_1] | cera [1_3] | cera [4_7] | cera [8_10] | cera [11_15] | cera [16_18] | cera [19_20] | Indet |
|-----|-----------|----------------|----------|------------|------------|------------|------------|-------------|--------------|--------------|--------------|-------|
| 036 | 2,5       | 0              | 0        | 2          | 0          | 10         | 0          | 7           | 0            | 8            | 17           | 0     |
| 037 | 1,1       | 79             | 53       | 5          | 0          | 5          | 0          | 0           | 0            | 5            | 7            | 0     |
| 038 | 1,2       | 0              | 0        | 0          | 0          | 0          | 0          | 0           | 0            | 0            | 0            | 0     |
| 039 | 4,0       | 185            | 155      | 0          | 0          | 0          | 0          | 2           | 0            | 11           | 13           | 0     |
| 040 | 3,3       | 131            | 99       | 2          | 0          | 1          | 0          | 1           | 0            | 13           | 15           | 0     |
| 041 | 1,5       | 73             | 37       | 1          | 0          | 0          | 0          | 0           | 0            | 9            | 17           | 0     |
| 042 | 2,0       | 93             | 53       | 0          | 0          | 2          | 0          | 0           | 0            | 10           | 25           | 0     |
| 043 | 0,9       | 32             | 14       | 0          | 0          | 2          | 0          | 0           | 0            | 3            | 11           | 0     |
| 044 | 2,2       | 51             | 29       | 0          | 0          | 0          | 0          | 0           | 0            | 3            | 10           | 0     |
| 045 | 2,7       | 211            | 138      | 0          | 0          | 0          | 0          | 1           | 0            | 35           | 19           | 0     |
| 046 | 1,2       | 45             | 8        | 4          | 0          | 0          | 0          | 0           | 0            | 10           | 9            | 0     |
| 047 | 1,9       | 121            | 21       | 12         | 0          | 0          | 0          | 0           | 0            | 35           | 28           | 0     |
| 048 | 1,9       | 86             | 41       | 0          | 0          | 0          | 0          | 8           | 0            | 15           | 15           | 3     |
| 049 | 1,6       | 373            | 249      | 5          | 0          | 11         | 4          | 19          | 3            | 28           | 40           | 0     |
| 050 | 1,4       | 160            | 93       | 1          | 1          | 3          | 4          | 29          | 1            | 15           | 9            | 0     |
| 051 | 1,7       | 250            | 128      | 3          | 0          | 9          | 0          | 36          | 4            | 29           | 10           | 0     |
| 052 | 1,8       | 325            | 164      | 2          | 0          | 16         | 0          | 48          | 4            | 30           | 7            | 1     |
| 053 | 1,6       | 509            | 169      | 8          | 0          | 7          | 11         | 190         | 13           | 43           | 34           | 0     |
| 054 | 1,2       | 380            | 68       | 3          | 2          | 14         | 9          | 200         | 20           | 49           | 7            | 2     |
| 055 | 2,8       | 129            | 99       | 5          | 0          | 5          | 0          | 4           | 1            | 9            | 2            | 0     |
| 056 | 2,3       | 174            | 95       | 3          | 2          | 12         | 1          | 9           | 0            | 20           | 8            | 2     |
| 057 | 2,5       | 112            | 72       | 2          | 0          | 6          | 1          | 5           | 0            | 11           | 5            | 0     |
| 058 | 2,5       | 66             | 50       | 0          | 0          | 1          | 0          | 2           | 0            | 5            | 2            | 0     |
| 059 | 3,3       | 144            | 98       | 6          | 0          | 5          | 2          | 4           | 0            | 9            | 3            | 0     |
| 060 | 4,8       | 241            | 169      | 4          | 0          | 20         | 0          | 19          | 3            | 3            | 11           | 0     |
| 061 | 1,0       | 109            | 93       | 0          | 0          | 0          | 0          | 0           | 0            | 5            | 4            | 0     |
| 062 | 2,8       | 272            | 190      | 4          | 0          | 1          | 0          | 1           | 0            | 23           | 12           | 0     |
| 063 | 2,1       | 127            | 91       | 0          | 0          | 0          | 0          | 0           | 1            | 18           | 7            | 0     |
| 064 | 2,1       | 137            | 52       | 2          | 0          | 0          | 1          | 0           | 0            | 2            | 5            | 0     |
| 065 | 1,4       | 268            | 246      | 0          | 0          | 2          | 0          | 0           | 0            | 1            | 5            | 0     |
| 067 | 1,2       | 256            | 216      | 1          | 0          | 0          | 0          | 1           | 0            | 2            | 3            | 0     |
| 068 | 1,3       | 333            | 275      | 0          | 0          | 0          | 1          | 0           | 0            | 5            | 5            | 0     |
| 069 | 2,0       | 182            | 139      | 0          | 0          | 0          | 0          | 1           | 0            | 1            | 13           | 0     |
| 070 | 1,6       | 85             | 58       | 0          | 1          | 1          | 0          | 1           | 0            | 7            | 7            | 0     |
| 071 | 2,0       | 58             | 43       | 0          | 0          | 0          | 0          | 0           | 0            | 2            | 8            | 1     |

## Unités de collecte

| Num | Surf (ha) | Nbre artefacts | Nbre TCA | Nbre silex | cera [5_1] | cera [1_3] | cera [4_7] | cera [8_10] | cera [11_15] | cera [16_18] | cera [19_20] | Indet |
|-----|-----------|----------------|----------|------------|------------|------------|------------|-------------|--------------|--------------|--------------|-------|
| 072 | 2,3       | 189            | 138      | 0          | 0          | 3          | 3          | 4           | 0            | 15           | 14           | 0     |
| 073 | 2,4       | 122            | 96       | 0          | 0          | 0          | 0          | 1           | 0            | 6            | 16           | 1     |
| 074 | 1,9       | 151            | 132      | 0          | 0          | 1          | 0          | 0           | 0            | 7            | 9            | 0     |
| 075 | 2,7       | 118            | 95       | 1          | 0          | 0          | 0          | 0           | 0            | 7            | 12           | 0     |
| 076 | 1,2       | 176            | 144      | 1          | 0          | 0          | 0          | 0           | 0            | 5            | 21           | 0     |
| 077 | 4,6       | 355            | 296      | 7          | 0          | 3          | 1          | 0           | 3            | 11           | 22           | 0     |
| 078 | 2,5       | 175            | 139      | 4          | 0          | 2          | 1          | 1           | 1            | 2            | 17           | 0     |
| 079 | 3,8       | 689            | 581      | 9          | 1          | 4          | 0          | 6           | 4            | 21           | 41           | 4     |
| 080 | 2,1       | 391            | 347      | 1          | 0          | 0          | 0          | 2           | 0            | 11           | 19           | 0     |
| 081 | 4,7       | 657            | 524      | 5          | 2          | 2          | 3          | 9           | 0            | 24           | 43           | 0     |
| 082 | 2,4       | 209            | 158      | 1          | 0          | 3          | 0          | 4           | 1            | 12           | 7            | 5     |
| 083 | 3,0       | 243            | 210      | 3          | 0          | 0          | 0          | 0           | 0            | 6            | 12           | 1     |
| 084 | 3,9       | 143            | 114      | 4          | 0          | 0          | 1          | 1           | 0            | 6            | 12           | 0     |
| 085 | 2,0       | 128            | 95       | 1          | 0          | 0          | 0          | 0           | 0            | 10           | 18           | 0     |
| 086 | 1,7       | 219            | 154      | 0          | 0          | 1          | 0          | 0           | 0            | 12           | 27           | 2     |
| 087 | 2,0       | 267            | 181      | 1          | 2          | 0          | 1          | 1           | 0            | 11           | 44           | 0     |
| 088 | 1,6       | 48             | 41       | 0          | 0          | 0          | 0          | 0           | 0            | 1            | 4            | 0     |
| 089 | 3,1       | 320            | 278      | 0          | 0          | 0          | 2          | 0           | 0            | 3            | 27           | 0     |
| 090 | 4,2       | 606            | 543      | 1          | 0          | 0          | 2          | 0           | 0            | 4            | 6            | 0     |
| 091 | 2,7       | 214            | 191      | 0          | 0          | 0          | 0          | 1           | 0            | 6            | 9            | 0     |
| 092 | 1,1       | 31             | 25       | 0          | 0          | 0          | 0          | 0           | 0            | 0            | 3            | 0     |
| 093 | 3,5       | 302            | 246      | 1          | 0          | 0          | 0          | 13          | 0            | 17           | 14           | 0     |
| 094 | 1,5       | 121            | 121      | 4          | 0          | 0          | 0          | 0           | 0            | 2            | 9            | 0     |
| 095 | 1,1       | 94             | 94       | 0          | 0          | 1          | 0          | 0           | 1            | 2            | 22           | 0     |
| 096 | 1,1       | 148            | 148      | 0          | 0          | 0          | 0          | 1           | 1            | 7            | 21           | 0     |
| 097 | 1,6       | 128            | 128      | 1          | 0          | 0          | 0          | 2           | 0            | 10           | 8            | 0     |
| 098 | 1,6       | 55             | 55       | 0          | 0          | 1          | 0          | 1           | 0            | 15           | 14           | 0     |
| 099 | 1,7       | 117            | 117      | 3          | 0          | 2          | 0          | 1           | 0            | 16           | 31           | 0     |
| 100 | 1,8       | 341            | 313      | 0          | 0          | 2          | 0          | 2           | 0            | 6            | 14           | 0     |
| 101 | 2,5       | 105            | 60       | 0          | 1          | 1          | 0          | 3           | 1            | 10           | 18           | 0     |
| 102 | 1,5       | 293            | 216      | 0          | 0          | 0          | 0          | 0           | 0            | 1            | 25           | 3     |
| 103 | 3,2       | 401            | 319      | 0          | 0          | 5          | 0          | 2           | 0            | 19           | 40           | 1     |
| 104 | 2,3       | 289            | 253      | 2          | 0          | 21         | 0          | 5           | 1            | 22           | 24           | 0     |
| 105 | 2,4       | 621            | 499      | 0          | 0          | 5          | 1          | 0           | 2            | 13           | 82           | 3     |
| 106 | 2,2       | 767            | 635      | 2          | 0          | 2          | 0          | 11          | 0            | 39           | 49           | 3     |

## Unités de collecte

| Num | Surf (ha) | Nbre artefacts | Nbre TCA | Nbre silex | cera [5_1] | cera [1_3] | cera [4_7] | cera [8_10] | cera [11_15] | cera [16_18] | cera [19_20] | Indet |
|-----|-----------|----------------|----------|------------|------------|------------|------------|-------------|--------------|--------------|--------------|-------|
| 107 | 1,1       | 399            | 346      | 0          | 0          | 2          | 0          | 4           | 0            | 13           | 15           | 2     |
| 108 | 2,6       | 358            | 263      | 2          | 0          | 2          | 0          | 1           | 2            | 38           | 44           | 0     |
| 109 | 0,9       | 72             | 49       | 1          | 0          | 2          | 0          | 1           | 3            | 7            | 5            | 0     |
| 110 | 2,4       | 445            | 369      | 8          | 0          | 1          | 0          | 9           | 3            | 20           | 18           | 1     |
| 111 | 1,1       | 143            | 110      | 4          | 1          | 3          | 1          | 1           | 0            | 5            | 13           | 0     |
| 112 | 2,5       | 397            | 288      | 3          | 0          | 7          | 1          | 1           | 2            | 32           | 42           | 3     |
| 113 | 2,4       | 414            | 279      | 19         | 1          | 3          | 1          | 7           | 3            | 36           | 45           | 2     |
| 114 | 3,7       | 812            | 644      | 5          | 0          | 1          | 0          | 3           | 1            | 49           | 79           | 0     |
| 115 | 2,7       | 449            | 260      | 2          | 0          | 0          | 1          | 2           | 0            | 71           | 101          | 1     |
| 116 | 2,3       | 253            | 181      | 0          | 0          | 0          | 0          | 0           | 0            | 26           | 41           | 0     |
| 117 | 2,8       | 216            | 182      | 2          | 0          | 0          | 0          | 0           | 0            | 8            | 24           | 0     |
| 118 | 2,8       | 508            | 412      | 0          | 0          | 0          | 0          | 0           | 0            | 34           | 55           | 0     |
| 119 | 2,1       | 166            | 166      | 0          | 0          | 0          | 0          | 1           | 0            | 17           | 29           | 0     |
| 120 | 3,5       | 195            | 152      | 0          | 0          | 0          | 0          | 0           | 0            | 10           | 28           | 0     |
| 121 | 2,4       | 317            | 276      | 0          | 0          | 0          | 0          | 0           | 0            | 13           | 27           | 0     |
| 122 | 3,0       | 645            | 585      | 0          | 0          | 0          | 0          | 0           | 0            | 14           | 30           | 0     |
| 123 | 2,2       | 401            | 362      | 1          | 0          | 0          | 0          | 0           | 0            | 15           | 14           | 0     |
| 124 | 2,7       | 159            | 133      | 0          | 0          | 1          | 0          | 0           | 0            | 9            | 15           | 0     |
| 125 | 1,5       | 183            | 168      | 0          | 0          | 0          | 0          | 1           | 1            | 2            | 4            | 0     |
| 126 | 1,2       | 63             | 52       | 0          | 0          | 0          | 0          | 1           | 0            | 2            | 3            | 0     |
| 127 | 1,0       | 89             | 69       | 0          | 0          | 1          | 2          | 0           | 2            | 0            | 3            | 0     |
| 128 | 5,0       | 225            | 172      | 4          | 3          | 7          | 0          | 16          | 2            | 1            | 7            | 0     |
| 129 | 2,7       | 68             | 47       | 0          | 1          | 0          | 0          | 1           | 1            | 2            | 4            | 0     |
| 130 | 2,2       | 38             | 17       | 6          | 0          | 1          | 0          | 1           | 2            | 3            | 4            | 0     |
| 131 | 2,4       | 55             | 47       | 2          | 1          | 0          | 0          | 0           | 0            | 1            | 3            | 0     |
| 132 | 1,6       | 131            | 96       | 2          | 2          | 2          | 0          | 5           | 0            | 3            | 12           | 1     |
| 133 | 1,4       | 68             | 45       | 4          | 1          | 0          | 0          | 1           | 0            | 4            | 5            | 0     |
| 134 | 1,9       | 173            | 109      | 10         | 7          | 7          | 4          | 6           | 2            | 7            | 12           | 0     |
| 135 | 2,7       | 182            | 148      | 5          | 0          | 5          | 2          | 1           | 1            | 3            | 2            | 0     |
| 136 | 1,2       | 91             | 75       | 3          | 3          | 5          | 0          | 2           | 0            | 1            | 1            | 0     |
| 137 | 1,4       | 232            | 198      | 3          | 0          | 3          | 2          | 2           | 1            | 1            | 7            | 2     |
| 138 | 2,0       | 338            | 220      | 7          | 15         | 18         | 0          | 31          | 6            | 5            | 10           | 0     |
| 139 | 2,8       | 185            | 102      | 2          | 7          | 8          | 1          | 12          | 0            | 3            | 5            | 0     |
| 140 | 2,2       | 362            | 282      | 0          | 1          | 6          | 2          | 4           | 0            | 4            | 12           | 1     |
| 141 | 1,5       | 311            | 275      | 0          | 0          | 2          | 1          | 2           | 1            | 2            | 9            | 0     |

## Unités de collecte

| Num | Surf (ha) | Nbre artefacts | Nbre TCA | Nbre silex | cera [5_1] | cera [1_3] | cera [4_7] | cera [8_10] | cera [11_15] | cera [16_18] | cera [19_20] | Indet |
|-----|-----------|----------------|----------|------------|------------|------------|------------|-------------|--------------|--------------|--------------|-------|
| 142 | 1,7       | 131            | 122      | 1          | 0          | 2          | 0          | 2           | 0            | 1            | 1            | 0     |
| 143 | 2,1       | 253            | 111      | 0          | 1          | 2          | 2          | 14          | 0            | 15           | 33           | 0     |
| 144 | 1,2       | 788            | 661      | 0          | 1          | 0          | 1          | 2           | 0            | 9            | 73           | 0     |
| 145 | 2,9       | 701            | 421      | 1          | 0          | 5          | 1          | 23          | 1            | 49           | 99           | 0     |
| 146 | 1,1       | 222            | 124      | 0          | 0          | 3          | 0          | 11          | 1            | 12           | 17           | 0     |
| 147 | 0,8       | 178            | 84       | 1          | 0          | 1          | 0          | 13          | 0            | 18           | 15           | 0     |
| 148 | 1,9       | 260            | 173      | 0          | 0          | 4          | 2          | 6           | 3            | 20           | 32           | 0     |
| 149 | 1,7       | 172            | 90       | 0          | 0          | 1          | 1          | 3           | 2            | 17           | 29           | 0     |
| 150 | 2,1       | 388            | 243      | 1          | 0          | 8          | 0          | 21          | 0            | 17           | 41           | 0     |
| 151 | 3,4       | 94             | 68       | 0          | 0          | 1          | 0          | 0           | 0            | 2            | 9            | 0     |
| 152 | 2,1       | 145            | 112      | 0          | 0          | 0          | 0          | 1           | 0            | 3            | 10           | 0     |
| 153 | 2,1       | 76             | 47       | 0          | 0          | 3          | 0          | 2           | 2            | 3            | 5            | 0     |
| 154 | 1,6       | 144            | 144      | 1          | 0          | 0          | 0          | 3           | 0            | 12           | 22           | 0     |
| 155 | 1,7       | 123            | 107      | 0          | 0          | 4          | 0          | 7           | 1            | 2            | 13           | 0     |
| 156 | 2,7       | 97             | 78       | 0          | 0          | 5          | 0          | 8           | 0            | 8            | 10           | 0     |
| 157 | 3,2       | 123            | 123      | 0          | 0          | 1          | 0          | 5           | 0            | 11           | 23           | 2     |
| 158 | 3,2       | 83             | 77       | 0          | 0          | 8          | 0          | 6           | 1            | 13           | 37           | 0     |
| 159 | 2,1       | 53             | 52       | 1          | 0          | 2          | 0          | 3           | 0            | 6            | 18           | 0     |
| 160 | 2,3       | 121            | 121      | 1          | 0          | 2          | 0          | 1           | 0            | 9            | 15           | 0     |
| 161 | 3,0       | 118            | 118      | 0          | 0          | 0          | 1          | 6           | 0            | 9            | 18           | 0     |
| 162 | 4,8       | 82             | 78       | 0          | 0          | 0          | 1          | 2           | 0            | 16           | 6            | 0     |
| 163 | 2,8       | 215            | 212      | 0          | 0          | 0          | 0          | 0           | 0            | 2            | 19           | 0     |
| 164 | 3,0       | 122            | 120      | 0          | 0          | 0          | 0          | 0           | 0            | 1            | 2            | 1     |
| 165 | 3,1       | 148            | 136      | 0          | 0          | 0          | 0          | 0           | 0            | 3            | 4            | 0     |
| 166 | 2,9       | 154            | 149      | 0          | 0          | 0          | 0          | 3           | 0            | 8            | 1            | 0     |
| 167 | 2,8       | 158            | 144      | 0          | 0          | 0          | 0          | 0           | 0            | 4            | 1            | 0     |
| 168 | 1,5       | 42             | 26       | 0          | 0          | 0          | 0          | 0           | 0            | 0            | 0            | 0     |
| 169 | 3,6       | 112            | 73       | 0          | 0          | 2          | 0          | 0           | 0            | 1            | 2            | 0     |
| 170 | 3,6       | 151            | 82       | 0          | 0          | 1          | 0          | 0           | 0            | 5            | 3            | 0     |
| 171 | 3,7       | 87             | 82       | 1          | 0          | 2          | 5          | 2           | 0            | 56           | 8            | 3     |
| 172 | 3,7       | 73             | 58       | 0          | 0          | 0          | 0          | 1           | 0            | 10           | 3            | 0     |
| 173 | 3,7       | 64             | 58       | 0          | 0          | 0          | 0          | 3           | 0            | 7            | 11           | 0     |
| 174 | 2,3       | 252            | 183      | 0          | 0          | 2          | 0          | 13          | 2            | 19           | 36           | 0     |
| 175 | 1,1       | 161            | 121      | 0          | 0          | 0          | 0          | 14          | 0            | 28           | 38           | 0     |
| 176 | 0,5       | 182            | 158      | 0          | 0          | 3          | 1          | 8           | 0            | 24           | 56           | 2     |

## Unités de collecte

| Num | Surf (ha) | Nbre artefacts | Nbre TCA | Nbre silex | cera [5_1] | cera [1_3] | cera [4_7] | cera [8_10] | cera [11_15] | cera [16_18] | cera [19_20] | Indet |
|-----|-----------|----------------|----------|------------|------------|------------|------------|-------------|--------------|--------------|--------------|-------|
| 177 | 2,3       | 44             | 43       | 0          | 0          | 0          | 2          | 3           | 0            | 14           | 26           | 0     |
| 178 | 2,2       | 62             | 56       | 0          | 0          | 0          | 0          | 2           | 1            | 12           | 14           | 2     |
| 179 | 3,0       | 229            | 226      | 0          | 0          | 3          | 0          | 2           | 0            | 9            | 33           | 0     |
| 180 | 1,7       | 127            | 125      | 0          | 0          | 0          | 0          | 3           | 0            | 11           | 5            | 0     |
| 181 | 0,8       | 54             | 53       | 0          | 0          | 2          | 0          | 3           | 0            | 6            | 3            | 0     |
| 200 | 2,7       | 1320           | 1219     | 11         | 0          | 5          | 0          | 3           | 1            | 22           | 34           | 0     |
| 201 | 5,2       | 962            | 745      | 4          | 3          | 4          | 0          | 3           | 0            | 22           | 21           | 0     |
| 202 | 2,8       | 484            | 342      | 1          | 2          | 0          | 0          | 1           | 1            | 2            | 8            | 4     |
| 203 | 1,9       | 107            | 75       | 0          | 0          | 0          | 0          | 1           | 0            | 1            | 1            | 0     |
| 204 | 2,5       | 203            | 174      | 2          | 0          | 0          | 0          | 1           | 0            | 7            | 8            | 0     |
| 205 | 1,9       | 220            | 164      | 0          | 0          | 2          | 1          | 0           | 0            | 0            | 2            | 0     |
| 206 | 1,8       | 158            | 124      | 1          | 0          | 0          | 0          | 0           | 0            | 2            | 11           | 0     |
| 207 | 1,8       | 473            | 326      | 1          | 0          | 1          | 0          | 3           | 0            | 14           | 33           | 0     |
| 208 | 1,8       | 553            | 300      | 4          | 1          | 0          | 1          | 6           | 8            | 18           | 36           | 2     |
| 209 | 1,8       | 497            | 203      | 2          | 3          | 6          | 0          | 8           | 4            | 1            | 4            | 0     |
| 210 | 1,5       | 281            | 171      | 0          | 0          | 3          | 1          | 14          | 5            | 8            | 12           | 2     |
| 211 | 1,1       | 178            | 68       | 2          | 1          | 4          | 0          | 32          | 5            | 9            | 13           | 0     |
| 212 | 2,2       | 514            | 419      | 0          | 1          | 1          | 0          | 7           | 2            | 8            | 41           | 0     |
| 213 | 1,8       | 211            | 96       | 2          | 0          | 7          | 6          | 29          | 9            | 11           | 25           | 0     |
| 214 | 2,7       | 541            | 111      | 0          | 2          | 12         | 10         | 69          | 11           | 15           | 24           | 1     |
| 300 | 4,4       | 262            | 120      | 17         | 0          | 1          | 0          | 1           | 0            | 17           | 79           | 0     |
| 301 | 2,0       | 97             | 30       | 10         | 0          | 0          | 0          | 1           | 0            | 6            | 14           | 1     |
| 302 | 2,1       | 69             | 48       | 1          | 0          | 0          | 0          | 0           | 0            | 0            | 17           | 0     |
| 303 | 4,3       | 408            | 171      | 5          | 0          | 1          | 0          | 1           | 0            | 4            | 6            | 0     |
| 304 | 1,5       | 125            | 55       | 1          | 0          | 1          | 0          | 0           | 1            | 38           | 31           | 0     |
| 305 | 1,9       | 159            | 145      | 0          | 0          | 0          | 0          | 2           | 0            | 0            | 5            | 0     |
| 306 | 1,7       | 204            | 145      | 1          | 0          | 0          | 0          | 0           | 1            | 3            | 6            | 0     |
| 307 | 1,6       | 217            | 210      | 0          | 0          | 0          | 0          | 0           | 0            | 1            | 3            | 0     |
| 308 | 1,3       | 142            | 136      | 0          | 1          | 0          | 0          | 0           | 0            | 0            | 2            | 0     |
| 309 | 1,3       | 64             | 53       | 0          | 0          | 0          | 0          | 0           | 0            | 0            | 1            | 0     |
| 310 | 2,0       | 78             | 68       | 2          | 0          | 0          | 0          | 0           | 0            | 2            | 3            | 0     |
| 311 | 1,9       | 125            | 117      | 1          | 1          | 0          | 0          | 0           | 0            | 2            | 3            | 0     |
| 312 | 1,9       | 40             | 36       | 0          | 0          | 0          | 0          | 1           | 0            | 0            | 2            | 0     |
| 313 | 1,9       | 80             | 71       | 0          | 1          | 0          | 0          | 0           | 0            | 2            | 2            | 0     |
| 314 | 2,0       | 261            | 232      | 0          | 1          | 1          | 1          | 1           | 0            | 1            | 4            | 0     |

## Unités de collecte

| Num | Surf (ha) | Nbre artefacts | Nbre TCA | Nbre silex | cera [5_1] | cera [1_3] | cera [4_7] | cera [8_10] | cera [11_15] | cera [16_18] | cera [19_20] | Indet |
|-----|-----------|----------------|----------|------------|------------|------------|------------|-------------|--------------|--------------|--------------|-------|
| 315 | 1,6       | 202            | 168      | 0          | 0          | 0          | 0          | 0           | 0            | 3            | 3            | 0     |
| 316 | 2,3       | 109            | 92       | 1          | 0          | 0          | 0          | 0           | 0            | 0            | 3            | 0     |
| 317 | 0,7       | 27             | 17       | 0          | 0          | 1          | 0          | 0           | 0            | 1            | 0            | 0     |
| 318 | 1,4       | 82             | 30       | 1          | 0          | 0          | 0          | 0           | 0            | 8            | 9            | 0     |
| 319 | 1,6       | 55             | 31       | 0          | 0          | 1          | 0          | 0           | 0            | 1            | 5            | 0     |
| 320 | 2,4       | 50             | 28       | 0          | 0          | 0          | 0          | 2           | 1            | 5            | 7            | 0     |
| 321 | 2,0       | 135            | 58       | 1          | 0          | 0          | 0          | 2           | 0            | 10           | 18           | 0     |
| 322 | 2,4       | 233            | 72       | 3          | 6          | 10         | 10         | 24          | 11           | 23           | 30           | 1     |
| 323 | 1,7       | 233            | 54       | 0          | 1          | 2          | 10         | 77          | 12           | 29           | 28           | 0     |

Annexe 2 :  
Comptage de mobilier par Site

## Sites

| Num | Surf (m²) | Fonction  | Nbre scories | Nbre silex | cera [5-1] | cera [1_3] | cera [4_7] | cera [8_10] | cera [11_15] | cera [16_18] | cera [19_20] | Indet. |
|-----|-----------|-----------|--------------|------------|------------|------------|------------|-------------|--------------|--------------|--------------|--------|
| 3   | 183       | Habitat   | 0            | 0          | 1          | 124        | 0          | 1           | 1            | 2            | 0            | 20     |
| 5   | 197       | Habitat   | 0            | 0          | 0          | 268        | 0          | 0           | 0            | 9            | 0            | 18     |
| 6   | 1148      | Habitat   | 0            | 1          | 0          | 0          | 0          | 0           | 0            | 63           | 55           | 0      |
| 7   | 433       | Habitat   | 0            | 0          | 0          | 0          | 0          | 0           | 0            | 5            | 8            | 0      |
| 8   | 1921      | Habitat   | 0            | 0          | 0          | 1          | 3          | 770         | 28           | 44           | 18           | 4      |
| 9   | 626       | Habitat   | 0            | 0          | 10         | 0          | 2          | 4           | 0            | 0            | 0            | 0      |
| 11  | 1970      | Habitat   | 0            | 0          | 0          | 0          | 0          | 0           | 0            | 4            | 18           | 0      |
| 12  | 242       | Habitat   | 0            | 1          | 0          | 0          | 0          | 0           | 0            | 0            | 6            | 0      |
| 13  | 989       | Habitat   | 0            | 1          | 0          | 1          | 0          | 0           | 0            | 48           | 110          | 0      |
| 14  | 508       | Habitat   | 0            | 0          | 0          | 0          | 0          | 0           | 0            | 0            | 0            | 0      |
| 15  | 307       | Habitat   | 0            | 0          | 0          | 0          | 0          | 0           | 0            | 0            | 0            | 0      |
| 16  | 363       | Artisanat | 21           | 0          | 0          | 0          | 0          | 0           | 0            | 0            | 0            | 0      |
| 17  | 973       | Artisanat | 208          | 0          | 0          | 0          | 0          | 0           | 0            | 0            | 0            | 0      |
| 18  | 2635      | Artisanat | 117          | 0          | 0          | 0          | 0          | 0           | 0            | 0            | 0            | 0      |
| 19  | 784       | Artisanat | 312          | 0          | 0          | 0          | 0          | 0           | 0            | 0            | 0            | 0      |
| 20  | 1744      | Habitat   | 0            | 0          | 0          | 3          | 10         | 73          | 20           | 5            | 0            | 9      |
| 21  | 307       | Habitat   | 0            | 0          | 0          | 6          | 0          | 17          | 0            | 0            | 0            | 4      |
| 22  | 972       | Artisanat | 136          | 1          | 4          | 17         | 9          | 90          | 20           | 8            | 3            | 4      |
| 23  | 17791     | Habitat   | 0            | 4          | 0          | 21         | 7          | 345         | 79           | 7            | 1            | 0      |
| 24  | 1529      | Artisanat | 145          | 0          | 0          | 0          | 0          | 0           | 0            | 0            | 0            | 0      |
| 25  | 2231      | Habitat   | 0            | 0          | 0          | 0          | 0          | 0           | 0            | 0            | 0            | 0      |
| 26  | 235       | Habitat   | 0            | 0          | 0          | 0          | 0          | 0           | 0            | 9            | 2            | 0      |
| 27  | 346       | Habitat   | 0            | 0          | 0          | 0          | 0          | 0           | 0            | 23           | 5            | 0      |
| 28  | 1510      | Habitat   | 0            | 0          | 0          | 0          | 1          | 2           | 1            | 91           | 6            | 0      |
| 29  | 273       | Habitat   | 0            | 0          | 0          | 0          | 0          | 0           | 0            | 27           | 2            | 1      |
| 30  | 598       | Habitat   | 7            | 1          | 39         | 63         | 0          | 5           | 1            | 1            | 1            | 2      |
| 31  | 559       | Habitat   | 3            | 2          | 0          | 22         | 0          | 5           | 0            | 0            | 1            | 5      |
| 32  | 211       | Gare      | 0            | 0          | 0          | 0          | 0          | 0           | 0            | 0            | 0            | 0      |
| 33  | 337       | Habitat   | 2            | 0          | 8          | 22         | 0          | 7           | 0            | 0            | 0            | 0      |
| 34  | 476       | Habitat   | 2            | 1          | 3          | 2          | 0          | 22          | 3            | 1            | 0            | 1      |
| 35  | 468       | Habitat   | 1            | 0          | 19         | 0          | 6          | 9           | 0            | 2            | 0            | 0      |
| 36  | 1035      | Habitat   | 0            | 0          | 5          | 2          | 2          | 33          | 7            | 1            | 0            | 0      |
| 37  | 262       | Habitat   | 0            | 0          | 0          | 0          | 0          | 0           | 0            | 37           | 4            | 0      |
| 40  | 1722      | Habitat   | 19           | 0          | 0          | 0          | 3          | 93          | 3            | 22           | 21           | 3      |
| 41  | 547       | Artisanat | 174          | 0          | 0          | 0          | 0          | 0           | 0            | 0            | 0            | 0      |
| 50  | 529       | Habitat   | 3            | 0          | 0          | 0          | 0          | 0           | 0            | 0            | 0            | 0      |
| 51  | 59        | Habitat   | 4            | 0          | 0          | 0          | 0          | 16          | 1            | 0            | 0            | 3      |
| 52  | 2114      | Habitat   | 27           | 0          | 36         | 5          | 7          | 40          | 10           | 1            | 0            | 10     |
| 53  | 1953      | Artisanat | 173          | 0          | 1          | 0          | 0          | 11          | 2            | 2            | 0            | 3      |



Annexe 3 :

Inventaire des mentions textuelles enregistrées

## Liasse dépourillées

| <i>Cote</i> | <i>Provenance/Auteur</i>         | <i>Datation</i> | <i>Contenu</i>  |
|-------------|----------------------------------|-----------------|---|
| 11G010      | Chapitre Saint-Cyr de Sancergues | 1140-1707       | Sancergues (liasse 1) Privilèges pontificaux. Amortissements. Union de la cure de Sancergues. Réduction du nombre de prébendes. |
| 11G011      | Chapitre Saint-Cyr de Sancergues | 1256-1689       | Sancergues (liasse 2) testaments et fondations. Liève des revenus.  |
| 11G012      | Chapitre Saint-Cyr de Sancergues | 1229-1769       | Sancergues (liasse 3) dîmes de Sancergues, Marceau, la Fragne, Sarré et Corbillon.  |
| 11G013      | Chapitre Saint-Cyr de Sancergues | 1466-1745       | Sancergues (liasse 4) cens et rente sur le moulin de Vrin (paroisse de Saint-Martin)  |
| 11G014      | Chapitre Saint-Cyr de Sancergues | 1476-1788       | Sancergues (liasse 5) Bois  |
| 11G016      | Chapitre Saint-Cyr de Sancergues | 1292-1754       | Sancergues (liasse 7) cens et rentes sur les Points al. La Fontaine Morte   |
| 11G018      | Chapitre Saint-Cyr de Sancergues | 1387-1664       | Sancergues (liasse 9) cens et rentes sur des maisons, ouches, vergers, chezaux, etc. au bourg de Sancergues.                    |
| 11G019      | Chapitre Saint-Cyr de Sancergues | 1455-1494       | Sancergues (liasse 10) cens et rentes sur des maisons, ouches, vergers, chezaux, etc. au bourg de Sancergues.                   |
| 11G020      | Chapitre Saint-Cyr de Sancergues | 1471-1608       | Sancergues (liasse 11) cens et rentes sur des maisons, ouches, vergers, chezaux, etc. au bourg de Sancergues.                   |
| 11G021      | Chapitre Saint-Cyr de Sancergues | 1229-1790       | Sancergues : cens et rentes sur des maisons, ouches, vergers, chezaux, etc. au bourg de Sancergues.                             |
| 11G022      | Chapitre Saint-Cyr de Sancergues | 1467-1606       | Sancergues (liasse 12) cens et rentes à la Prouze, paroisse de Charentonnay et Sancergues.                                      |
| 11G023      | Chapitre Saint-Cyr de Sancergues | 1446-1759       | Sancergues (liasse 13) cens et rentes   |
| 11G024      | Chapitre Saint-Cyr de Sancergues | 1465-1572       | Sancergues (liasse 14) cens et rentes   |
| 11G025      | Chapitre Saint-Cyr de Sancergues | 1479-1758       | Sancergues (liasse 15) cens et rentes   |
| 11G026      | Chapitre Saint-Cyr de Sancergues | 1210-1763       | Sancergues : cens et rentes : terrage de Marceau.   |
| 11G035      | Chapitre Saint-Cyr de Sancergues | 1536-1768       | Charentonnay (liasse 1) Grand Dîme  |
| 11G036      | Chapitre Saint-Cyr de Sancergues | 1544-1752       | Charentonnay (liasse 2) dîme de Chevroux.   |
| 11G037      | Chapitre Saint-Cyr de Sancergues | 1455-1769       | Charentonnay (liasse 3) dîme de l'Ourosse.  |
| 11G038      | Chapitre Saint-Cyr de Sancergues | 1227-1764       | Charentonnay (liasse 4) cens et rentes, à Villeret.   |
| 11G039      | Chapitre Saint-Cyr de Sancergues | 1567-1768       | Charentonnay (liasse 5) dîme des Annins.  |
| 11G040      | Chapitre Saint-Cyr de Sancergues | 1612-1776       | Charentonnay (liasse 6) cens et rentes dus par le seigneur de Trois-Brioux.   |
| 11G041      | Chapitre Saint-Cyr de Sancergues | 1452-1691       | Charentonnay (liasse 7) Prés. Cens et rentes.   |

## Liasses dépouillées

| <i>Cote</i> | <i>Provenance/Auteur</i>               | <i>Datation</i> | <i>Contenu</i>   |
|-------------|--|-----------------|--|
| 11G057      | Chapitre Saint-Cyr de Sancergues       | 1249-1729       | Saint-Martin : cens et rentes. Moulin de la Forge. Carrière des Deux-Lions. Pré et terres.   |
| 11G059      | Chapitre Saint-Cyr de Sancergues       | 1196-1330       | Saint-Martin : Maison-Dieu de Saint-Jean-de-Bourg (1)  |
| 11G090      | Chapitre Saint-Cyr de Sancergues       | 1197-1291       | Sancergues : rentes, four banal de Sancergues.   |
| 11G098      | Chapitre Saint-Cyr de Sancergues       | 1205-1414       | chezal, ouche, prés, bois, vignes.   |
| 11G105      | Chapitre Saint-Cyr de Sancergues       | 1610-1679       | Terrier reçu par Denys.  |
| 11G106      | Chapitre Saint-Cyr de Sancergues       | 1728-1737       | Terrier reçu par Dutattre.   |
| 11G107      | Chapitre Saint-Cyr de Sancergues       | 1731-1759       | Terrier reçu par Dumas.  |
| B4502       | Maîtrise des Eaux et Forêts de Bourges | 1585-1773       | Bois des chapitres de Sancergues et la commanderie des Bordes.   |
| C1271       | Assemblée Provinciale du Berry         | 1781            | devis des ouvrages à exécuter sur les routes de la province : route de la Charité : ateliers de La Charité/Loire à Sancergues, de Sancergues à Charentonnay, de Charentonnay au pont de la Clochetterie...                   |
| C1278       | Assemblée Provinciale du Berry         | 1783            | devis d'ouvrages à exécuter. Route de la Charité : ateliers de la traverse de Maubranches et des abords de Sancergues.   |
| C1281       | Assemblée Provinciale du Berry         | 1785            | devis d'ouvrages à exécuter. Route de la Charité : ateliers de la Charité à Sancergues, de Charentonnay au Coupoy.   |
| C1283       | Assemblée Provinciale du Berry         |                 | devis d'ouvrages à exécuter sur les routes de la province.   |
| C1285       | Assemblée Provinciale du Berry         | 1787            | Route de la Charité : ateliers de Sancergues et Charentonnay.  |
| C1295       | Administration Provinciale du Berry    | v. 1780         | adjudication des travaux concernant les routes de la province.   |
| C700        | Bureau des Finances de Bourges         | 1772-1773       | Procès-verbal d'usurpations sur le chemin de Sancergues à La Charité. Poursuites pour entreprises du même genre sur un ancien grand chemin de La Charité à Bourges.  |
| E010        | famille La Briffe                      | 1584-1601       | terrier de Sancergues, Bion et Chaumasson reçu par Pierre Chapus, notaire royal, pour messire Jacques de Senneterre. Le terrier s'arrête à l'année 1591 et est complété par un extrait du terrier de Marnay en date de 1601. |
| E012        | famille La Briffe                      | 1633            | terrier de Sancergues et dépendances, reçu par Jacques Denis   |

## Liasses dépouillées

| <i>Cote</i> | <i>Provenance/Auteur</i> | <i>Datation</i> | <i>Contenu</i>   |
|-------------|--------------------------|-----------------|--|
| E015        | famille La Briffe        | 1518-1519       | liève déclarative de cens et rentes et autres droits et devoirs seigneuriaux dus à Jean d'Etampes, chevalier, sieur de Sancerques, Bion, Chaumasson, Les Rauches et St-Léger-Le-Petit pour raison desdites terres et seigneuries.          |
| E016        | famille La Briffe        | 1594-1609       | liève déclarative de cens et rentes et autres droits et devoirs seigneuriaux dus à messire Jacques de Seneterre, pour les seigneuries de Sancerques, Bion et Chaumasson, les Rauches, Marciot, Bessileau et Saint-Martin-des-Champs.       |
| E041        | famille La Briffe        | 1543-1547       | Expéditions des actes de propriété intéressant la terre de Sancerques, passés par devant Etienne Genoux, notaire en la Châtellenie de Sancerques. Vente d'une pièce de terre sise aux Usages de Charentonnay.                              |
| E043        | famille La Briffe        | 1230-1782       | transactions entre l'abbé de Chailvoy et Renaud sieur de Montfaucou au sujet des dîmes de Sancerques, actes de ventes, arrentement d'une métairie dîse à Jarnay, délaissement de 2 arpents 1/2 de bois appartenant au sieur de Sancerques. |
| E045        | famille La Briffe        | 1509-1519       | procédures pour raison de la propriété du bois d'Augy.   |
| E050        | famille La Briffe        | 1324-1773       | Aveux et dénombremets, fois et hommages au comte de Sancerre, des terres, justices et marquisat de Sancerques et dépendances, et de celle d'Herry. Procès-verbal d'arrachement de bornes dans l'étendue de la justice de Sancerques.       |
| E051        | famille La Briffe        | 1644            | Aveu et dénombrement fait le 13 décembre 1644 au comte de Sancerre de la châtellenie de Sancerques e de la terre de Bion.  |
| E058        | famille La Briffe        | 1552-1745       | vente du fief noble et manoir de Trois-Brioux au profit de Jean de Culon et de Claude d'Etampes ; acte de foi et hommage , aveux et dénombremets pour la terre et seigneurie de Trois-Brioux   |
| E059        | famille La Briffe        | 1458-1787       | actes de foi et hommages, aveux et dénombremets aux seigneurs de Sancerques pour les fiefs de Fraigne, Sarré et Mineray par les seigneurs de Deux-Lyons  |
| E060        | famille La Briffe        | 1388-1727       | terre de Bois-Griffon dans l'ancienne justice de Bion, dépendante de la terre de Sancerques => foi et hommage, aveux et dénombremets, bail judiciaire, contrat de vente, saisies féodales et procédures.                                   |

## Liasses dépouillées

| <i>Cote</i> | <i>Provenance/Auteur</i> | <i>Datation</i> | <i>Contenu</i>   |
|-------------|--------------------------|-----------------|--|
| E061        | famille La Briffe        | 1532-1773       | foi et hommage, aveu et dénombrement des terres et seigneuries d'Augy et Mousseaux et du fief de la Rive ; transaction au sujet des droits honorifiques de l'Eglise de Saint-Martin ; vente de la métairie de Montifaut.           |
| E112        | famille La Briffe        | 1405-1706       | vente par Gilbert Fortet, à noble Etienne, seigneur d'Avantois, de tous les héritages lui appartenant dans la seigneurie de Sancergues.  |
| E121        | famille La Briffe        | 1549-1619       | Procès-verbal de délimitation de la justice de Charentonnay.   |
| E13         | famille La Briffe        | 1723            | terrier de Sancergues, reçu par Bruneau et Moreau notaires, pour Charles-Bonaventure Quentin de Richebourg, chevalier, conseiller aux conseils du Roi, maître des requêtes de l'Hotel, marquis de Sancergues et baron de Peyrat.   |
| E162        | famille La Briffe        | 17è-18è         | plans d'arpentage des bois, dîmeries, domaines, rivières, moulins, forges, terres, prés, pacages, et autres héritages dépendants du marquisat de Sancergues et sis dans sa justice, y compris le plan du bourg même de Sancergues. |
| E8320       | Notaires                 | 1445-1823       | familles Chenu et Cullon de Trois-Brioux : affaires diverses   |

## Mentions textuelles

| Id  | Cote  | Année | Type       | Nature                | Toponyme                          | Etat     | Commentaires   |
|-----|-------|-------|------------|-----------------------|-----------------------------------|----------|--|
| 509 | 11G59 | 1196  | bati       | chapelle et cimetiere | Bor                               | Creation |  |
| 510 | 11G59 | 1196  | bati       | hopital               | Bor                               | actif    |  |
| 511 | 11G90 | 1197  | bati       | four banal            | Sancergues                        | actif    |  |
| 512 | 11G90 | 1197  | paysage    | lieu                  | Bion                              | actif    |  |
| 496 | 11G38 | 1227  | bati       | lieu                  | Villeray                          | actif    |  |
| 473 | 11G21 | 1229  | bati       | maison                | devant la porte de l'eglise       | actif    | maison vendue a Etienne, sacristain de St Cyr de Sancergues  |
| 481 | 11G21 | 1239  | bati       | maison                |                                   | actif    |  |
| 493 | 11G57 | 1249  | bati       | lieu                  | Deux-Lions                        | actif    |  |
| 464 | 11G21 | 1256  | bati       | maison                | ville de sancergues ?             | actif    | "unam domum sitam apud sancergium"   |
| 745 | 11G11 | 1256  | bati       | chapelle              | Bor                               | actif    |  |
| 465 | 11G21 | 1258  | bati       | maison                | devant le cimetiere de la croix   | actif    |  |
| 466 | 11G21 | 1258  | paysage    | cimetiere             | Cimetiere de la Croix             | actif    |  |
| 475 | 11G21 | 1263  | bati       | maison                | Pres le pont de villegiers        | actif    |  |
| 480 | 11G21 | 1273  | bati       | maison                | proche l'hotel dieu de Bor        | actif    |  |
| 479 | 11G21 | 1279  | bati       | maison                | dans la censive du chapitre       | actif    |  |
| 508 | 11G38 | 1285  | bati       | grange                | Villeray                          | actif    |  |
| 478 | 11G21 | 1309  | paysage    | halle et four         | Sancergues                        | actif    | "une maison etant a Sancergues devant la halle de laditte ville de Sancergues d'une part [...] le chemin par ou l'on va au four de Sancergues d'autre part |
| 477 | 11G21 | 1327  | viaire     | chemin                | Chemin de la Croix                | actif    | "apud sancergium, in vico de cruce"  |
| 743 | 11G11 | 1337  | territoire | paroisse              | Sancergues                        | actif    |  |
| 744 | 11G11 | 1337  | territoire | paroisse              | st martin des champs              | actif    |  |
| 491 | 11G26 | 1379  | viaire     | chemin                | chemin royal de Sancerre          | actif    |  |
| 792 | E60   | 1388  | bati       | lieu                  | Bois Griffon                      | actif    |  |
| 793 | E60   | 1388  | paysage    | bois                  | Bois Griffon                      | actif    |  |
| 794 | E60   | 1388  | bati       | lieu                  | La Rive                           | actif    |  |
| 795 | E60   | 1388  | viaire     | chemin                | chemin de la Charite a Sancergues | actif    |  |
| 796 | E60   | 1388  | bati       | lieu                  | st jean de bourg                  | actif    |  |
| 797 | E60   | 1388  | paysage    | bois                  | bois de jarnay                    | actif    |  |
| 798 | E60   | 1388  | paysage    | bois                  | La Prouze                         | actif    |  |
| 799 | E60   | 1388  | paysage    | terre                 | Champ de St Ladre                 | actif    |  |
| 800 | E60   | 1388  | paysage    | vigne                 | Vigne de St Ladre                 | actif    |  |
| 801 | E60   | 1388  | paysage    | pre                   | Patureau de St Ladre              | actif    |  |

## Mentions textuelles

| <b>Id</b> | <b>Cote</b> | <b>Année</b> | <b>Type</b> | <b>Nature</b> | <b>Toponyme</b>                                  | <b>Etat</b> | <b>Commentaires</b>  |
|-----------|-------------|--------------|-------------|---------------|--|-------------|--|
| 802       | E60         | 1388         | viaire      | chemin        | Chemin de Sancergues a l'hotel du Bois           | actif       |  |
| 803       | E60         | 1388         | paysage     | patureau      | Montifauf  | actif       |  |
| 804       | E60         | 1388         | bati        | lieu          | Montifauf  | actif       |  |
| 805       | E60         | 1388         | bati        | lieu          | Augy   | actif       |  |
| 742       | E112        | 1404         | bati        | lieu          | Chaumasson                                       | actif       | maison seigneuriale.   |
| 329       | E 59e       | 1413         | bati        | village       | Fragne   | actif       | "hotel, manoir, et tout le village de Fragne"  |
| 330       | E 59e       | 1413         | viaire      | chemin        | Chemin de Sarre au Grand Cimetiere de Sancergues | actif       |  |
| 346       | E 61a       | 1427         | bati        | metairie      | Vezein   | actif       | "Metairie hostel grange et manoir"   |
| 347       | E 61a       | 1427         | viaire      | chemin        | Rue qui va de sancergues a augy                  | actif       |  |
| 348       | E 61a       | 1427         | viaire      | chemin        | Chemin de la fontaine morte a Vezein             | actif       |  |
| 349       | E 61a       | 1427         | viaire      | chemin        | Chemin de Sancergues a Sarre                     | actif       |  |
| 350       | E 61a       | 1427         | bati        | lieu          | Montifauf  | actif       |  |
| 485       | 11G22       | 1434         | paysage     | terroir       | La Perouze                                       | actif       | "jouxte d'une longueur au bois de Charentonnay, d'autre par un bout au bois de Sancergues [...] d'autre le chemin tendant de Sancergues a Montfaucon et a la terre de Mimasson |
| 834       | E8320       | 1445         | viaire      | chemin        | Chemin d'Asnins a Lugny                          | actif       |  |
| 835       | E8320       | 1445         | viaire      | chemin        | Chemin d'Asnins a Sancerre                       | actif       |  |
| 836       | E8320       | 1445         | viaire      | chemin        | Chemin de Charentonnay a Sancerre                | actif       |  |
| 837       | E8320       | 1445         | viaire      | chemin        | Chemin d'Asnins a Charentonnay                   | actif       |  |
| 838       | E8320       | 1445         | viaire      | chemin        | Chemin d'Asnins a Montfaucon                     | actif       |  |
| 839       | E8320       | 1445         | paysage     | bois          | Bois de Monsieur de Sancergues                   | actif       |  |
| 840       | E8320       | 1445         | paysage     | terre         | champ du puis                                    | actif       |  |
| 841       | E8320       | 1445         | paysage     | terre         | champ d'entre les deux bois                      | actif       | jouxte chemin par lequel on va d'Asnins a Sancerre   |
| 842       | E8320       | 1445         | viaire      | chemin        | chemin de la charite a bourges                   | actif       |  |
| 843       | E8320       | 1445         | viaire      | chemin        | Chemin de Montfaucon a La Charite                | actif       |  |
| 844       | E8320       | 1445         | paysage     | bois          | bois de Tannois                                  | actif       |  |
| 845       | E8320       | 1445         | viaire      | chemin        | Chemin Munetot                                   | actif       |  |

## Mentions textuelles

| <b>Id</b> | <b>Cote</b> | <b>Année</b> | <b>Type</b> | <b>Nature</b> | <b>Toponyme</b>                                   | <b>Etat</b> | <b>Commentaires</b>   |
|-----------|-------------|--------------|-------------|---------------|---|-------------|---|
| 850       | E8320       | 1445         | paysage     | terre         | le Soucneau                                       | actif       | "champ devant la maison du Soucneau"                          |
| 851       | E8320       | 1445         | paysage     | terre         | champ des trois aubepines                         | actif       |   |
| 852       | E8320       | 1445         | paysage     | terre         | chemin d'Asnins                                   | actif       | une piece de terre assize entre le chemin d'Asnins et [?]     |
| 853       | E8320       | 1445         | paysage     | terre         | le crot   | actif       |   |
| 854       | E8320       | 1445         | paysage     | terre         | chemin d'Asnins a Lugny                           | actif       |   |
| 855       | E8320       | 1445         | paysage     | pre           | Pre de la fontaine                                | actif       | jouxta un patureau  |
| 856       | E8320       | 1445         | paysage     | bois          | le Soucneau                                       | actif       | une piece de bois assize deriere la maison du Soucneau        |
| 756       | 11G23       | 1446         | bati        | chezal        | Chezal Bouquin                                    | actif       |   |
| 757       | 11G23       | 1446         | viaire      | chemin        | chemin de sancergues a Sarre                      | actif       |   |
| 476       | 11G21       | 1450         | paysage     | verger        | entre les deux ponts                              | actif       |   |
| 445       | 11G18       | 1451         | viaire      | chemin        | chemin de bourges a la charite                    | actif       |   |
| 446       | 11G18       | 1451         | paysage     | fosses        | fosses de Sancergues                              | actif       |   |
| 763       | 11G23       | 1452         | viaire      | chemin        | chemin de Sancergues a Bourges                    | actif       |   |
| 764       | 11G23       | 1452         | bati        | moulin        | moulin de sarre                                   | actif       |   |
| 461       | 11G19       | 1455         | viaire      | chemin        | Chemin de Sarray au grand cimetiére de Sancergues | actif       |   |
| 462       | 11G19       | 1455         | paysage     | fosses        | fosses de Sancergues                              | actif       |   |
| 778       | 11G24       | 1455         | paysage     | clos          | clos du chapitre                                  | actif       | jouxta le chemin par lequel on va du grand cimetiére a Sarray |
| 458       | 11G19       | 1457         | viaire      | chemin        | Chemin de Sancergues a Sarre                      | actif       |   |
| 459       | 11G19       | 1457         | paysage     | fosses        | fosses de Sancergues                              | actif       |   |
| 790       | 11G41       | 1457         | bati        | metairie      | Chevroux  | actif       |   |
| 791       | 11G41       | 1457         | viaire      | chemin        | chemin de chevroux a charentonnay                 | actif       |   |
| 460       | 11G19       | 1460         | viaire      | chemin        | Grand Chemin de Bourges a La Charite              | actif       |   |
| 474       | 11G21       | 1461         | viaire      | chemin        | Grand chemin de Sarray                            | actif       |   |
| 777       | 11G24       | 1465         | paysage     | clos          | clos du chapitre                                  | actif       |   |
| 746       | 11G23       | 1466         | paysage     | bois          | Guicheran   | actif       | jouxta au chemin de Sancergues au Liard                       |
| 747       | 11G23       | 1466         | viaire      | chemin        | Chemin de Sancergues au Liard                     | actif       |   |
| 484       | 11G22       | 1467         | paysage     | terroir       | La Perouze  | actif       |   |
| 457       | 11G19       | 1468         | viaire      | chemin        | Chemin du cimetiére des vicaires                  | actif       |   |
| 779       | 11G24       | 1470         | paysage     | vignes        | le Corbier  | actif       | jouxta chemin sancergues l'ourosse                            |



## Mentions textuelles

| Id  | Cote  | Année | Type    | Nature           | Toponyme  | Etat  | Commentaires  |
|-----|-------|-------|---------|------------------|---|-------|---|
| 780 | 11G24 | 1470  | viaire  | chemin           | chemin de sancergues a l'ourosse                        | actif |   |
| 781 | 11G24 | 1470  | viaire  | chemin           | chemin de sancergues a bourges                          | actif |   |
| 453 | 11G19 | 1471  | viaire  | chemin           | chemin de la charite a Bourges                          | actif |   |
| 454 | 11G19 | 1471  | paysage | fosses           | fosses de Sancergues                                    | actif |   |
| 455 | 11G19 | 1471  | viaire  | chemin           | Chemin du Grand cimetièrre a Sarray                     | actif |   |
| 456 | 11G19 | 1471  | paysage | terroir          | Entre les Vignes  | actif | jouxtè le chemin du cimetièrre a sarray   |
| 782 | 11G24 | 1471  | paysage | vigne            | le desert de vignes                                     | actif |   |
| 783 | 11G24 | 1471  | viaire  | chemin           | chemin du grand cimetièrre a sarray                     | actif |   |
| 784 | 11G24 | 1472  | paysage | terroir          | Entre les Vignes  | actif | jouxtè chemin grand cimetièrre a sarray   |
| 895 | 2F287 | 1475  | bati    | lieu             | Chaumasson  | actif |   |
| 896 | 2F287 | 1475  | paysage | terre            | Chaumasson  | actif |   |
| 897 | 2F287 | 1475  | viaire  | chemin           | Chemin de Sancerre a Chaumasson                         | actif |   |
| 898 | 2F287 | 1475  | viaire  | chemin           | Chemin de La Charite a Montfaucon                       | actif |   |
| 899 | 2F287 | 1475  | paysage | etang            | Chaumasson  | actif |   |
| 758 | 11G23 | 1477  | viaire  | chemin           | Grand chemin de Sancergues a Sarre                      | actif |   |
| 759 | 11G23 | 1477  | viaire  | chemin           | Chemin Royal du Grand Cimetièrre de Sancergues a Sarray | actif |   |
| 787 | 11G25 | 1478  | paysage | pre              | Pre Rond  | actif |   |
| 486 | 11G26 | 1480  | bati    | chezal           | Sarre   | actif | maison, grange, ouche, terres labourables et buissons - septeeres et demi - jouxtè au grand chemin de Sancergues a Sarre d'une part, d'autre le chemin de Sarre a Charentonnay. |
| 785 | 11G24 | 1480  | paysage | clos             | Clos de Sancergues                                      | actif | jouxtè chemin grand cimetièrre a sarray   |
| 806 | E60   | 1480  | viaire  | chemin           | Chemin de St Martin a Deux-Lions                        | actif |   |
| 820 | E60   | 1480  | bati    | maison et grange | entre les deux ponts                                    | actif |   |
| 834 | E60   | 1480  | viaire  | chemin           | chemin de St Martin a La Charite                        | actif |   |

## Mentions textuelles

| <b>Id</b> | <b>Cote</b> | <b>Année</b> | <b>Type</b> | <b>Nature</b>         | <b>Toponyme</b>                                     | <b>Etat</b> | <b>Commentaires</b>  |
|-----------|-------------|--------------|-------------|-----------------------|---|-------------|--|
| 452       | 11G19       | 1481         | bati        | maison et<br>bergerie | ville   | actif       | proche l'église  |
| 441       | 11G16c      | 1486         | viaire      | chemin                | Chemin par lequel on va de<br>Sancergues a Chevroux | actif       |  |
| 442       | 11G16c      | 1486         | viaire      | chemin                | Chemin par lequel on va de<br>Jussy a Charentonnay  | actif       |  |
| 448       | 11G19       | 1494         | viaire      | chemin                | Chemin de Sancergues a<br>Tanois                    | actif       | terroir de Guicheran   |
| 449       | 11G19       | 1494         | bati        | lieu                  | La Perouze  | actif       |  |
| 450       | 11G19       | 1494         | viaire      | chemin                | Grand chemin de Sancergues<br>a Bourges             | actif       | joucte du terroir de la Perouze  |
| 451       | 11G19       | 1494         | paysage     | faubourg              | faubourg de sancergues                              | actif       | joucte le grand chemin de Sancergues a Bourges                                 |
| 748       | 11G23       | 1494         | paysage     | bois                  | Tannois   | actif       |  |
| 749       | 11G23       | 1494         | viaire      | chemin                | Chemin royal de Sancergues a<br>Chevroux            | actif       |  |
| 483       | 11G22       | 1498         | bati        | maison                | La Perouze  | actif       |  |
| 750       | 11G23       | 1500         | viaire      | chemin                | chemin de sancergues a Sarre                        | actif       |  |
| 751       | 11G23       | 1500         | paysage     | terre                 | Guicheran   | actif       |  |
| 765       | 11G23       | 1502         | territoire  | finage                | finage de sarragot                                  | actif       |  |
| 766       | 11G23       | 1502         | bati        | moulin                | moulin de sarre                                     | actif       |  |
| 767       | 11G23       | 1502         | viaire      | chemin                | chemin de Sancergues au<br>moulin de sarre          | actif       | sert de joucte au finage de sarragot   |
| 892       | 2F287       | 1505         | bati        | lieu                  | Pouigny   | actif       |  |
| 893       | 2F287       | 1505         | paysage     | vigne                 | Pouigny   | actif       |  |
| 894       | 2F287       | 1505         | viaire      | chemin                | Chemin de Pouigny                                   | actif       | la rue passant dedans le village dudit Pouigny                                 |
| 472       | 11G21       | 1507         | bati        | maison                |   | actif       | pres de la riviere, jouxtant le chemin de Sancergues a St Martin<br>des Champs |
| 752       | 11G23       | 1510         | viaire      | chemin                | Chemin de Sancergues a<br>Chaumasson                | actif       |  |
| 577       | E45         | 1511         | paysage     | bois                  | Augy  | actif       |  |
| 760       | 11G23       | 1511         | viaire      | chemin                | chemin de Sancergues a<br>Bourges                   | actif       |  |
| 761       | 11G23       | 1511         | viaire      | chemin                | Chemin de Sancergues a<br>l'Ourosse                 | actif       |  |
| 762       | 11G23       | 1511         | bati        | moulin                | Moulin de Sare                                      | actif       |  |
| 807       | E60         | 1513         | bati        | lieu                  | Bois Griffon  | actif       | hotel seigneuriel, fosses, colombier et grange et garenne                      |
| 808       | E60         | 1513         | bati        | lieu                  | Montifaut   | actif       |  |

## Mentions textuelles

| <b>Id</b> | <b>Cote</b> | <b>Année</b> | <b>Type</b> | <b>Nature</b>       | <b>Toponyme</b>                            | <b>Etat</b> | <b>Commentaires</b>                             |
|-----------|-------------|--------------|-------------|---------------------|--|-------------|---|
| 809       | E60         | 1513         | bati        | metairie            | Augy                                       | actif       |   |
| 810       | E60         | 1513         | paysage     | bois                | Les Perreaux                               | actif       | bois et buissons                                |
| 811       | E60         | 1513         | viaire      | chemin              | chemin de st martin a verniol              | actif       |   |
| 812       | E60         | 1513         | bati        | lieu                | verniol                                    | actif       |   |
| 813       | E60         | 1513         | bati        | lieu                | briol                                      | actif       |   |
| 814       | E60         | 1513         | viaire      | chemin              | chemin de la rive au briol                 | actif       |   |
| 815       | E60         | 1513         | viaire      | chemin              | chemin de la rive a la charite             | actif       | distinct du chemin de st martin a la charite    |
| 816       | E60         | 1513         | viaire      | chemin              | chemin de la rive a st Martin              | actif       |   |
| 817       | E60         | 1513         | viaire      | chemin              | chemin de la rive au moulin<br>battereau   | actif       |   |
| 818       | E60         | 1513         | bati        | moulin              | moulin battereau                           | actif       |   |
| 819       | E60         | 1513         | bati        | maison et<br>grange | entre les deux ponts                       | actif       |   |
| 444       | 11G18       | 1515         | viaire      | rue                 | rue de Sarray a l'eglise                   | actif       |   |
| 857       | E15         | 1518         | bati        | moulin              | Moulin de Sancerques                       | actif       |   |
| 858       | E15         | 1518         | paysage     | terre               | la perriere                                | actif       |   |
| 789       | 11G41       | 1529         | bati        | tenement            | Chevroux                                   | actif       | 20 bosselees                                    |
| 447       | 11G18       | 1530         | bati        | chezal              | Chezal Martinet                            | actif       | proche le grand cimetiere, actif en 1539        |
| 753       | 11G23       | 1539         | territoire  | terroir             | Guicheran                                  | actif       |   |
| 463       | 11G20       | 1543         | viaire      | rue                 | Rue de l'eglise au four banal              | actif       |   |
| 565       | 11G37       | 1543         | territoire  | dixmerie            | Ourosse                                    | actif       | l'orosse  |
| 677       | E41         | 1543         | viaire      | chemin              | Chemin de Bessileau a Marnay               | actif       |   |
| 678       | E41         | 1543         | viaire      | chemin              | Chemin de Charentonnay a<br>Montfaucon     | actif       |   |
| 679       | E41         | 1543         | bati        | village             | trois-brioux                               | actif       |   |
| 680       | E41         | 1543         | viaire      | chemin              | Chemin de Charentonnay a<br>Trois-Brioux.  | actif       |   |
| 681       | E41         | 1543         | viaire      | chemin              | Chemin de Charentonnay a<br>Chevroux       | actif       |   |
| 682       | E41         | 1543         | viaire      | chemin              | Chemin de Montfaucon a La<br>Charite       | actif       | distinct du chemin de Charentonnay a Montfaucon |
| 683       | E41         | 1543         | viaire      | chemin              | Chemin de Chaumasson a<br>Precy            | actif       |   |
| 684       | E41         | 1543         | bati        | bourg               | Charentonnay                               | actif       | maison, bergerie                                |
| 685       | E41         | 1543         | viaire      | chemin              | Chemin royal de Charentonnay<br>a Sancerre | actif       |   |
| 686       | E41         | 1543         | bati        | moulin              | Chaumasson                                 | actif       |   |

## Mentions textuelles

| <b>Id</b> | <b>Cote</b> | <b>Année</b> | <b>Type</b> | <b>Nature</b>  | <b>Toponyme</b>                           | <b>Etat</b> | <b>Commentaires</b>         |
|-----------|-------------|--------------|-------------|----------------|---|-------------|-----------------------------|
| 687       | E41         | 1543         | viaire      | chemin         | Chemin de Sancergues a<br>Chaumasson      | actif       |                             |
| 688       | E41         | 1543         | bati        | village        | Chevroux                                  | actif       |                             |
| 689       | E41         | 1543         | viaire      | chemin         | Chemin de Chevroux a<br>Charentonnay      | actif       |                             |
| 690       | E41         | 1543         | bati        | lieu           | Ourosse                                   | actif       |                             |
| 691       | E41         | 1543         | paysage     | bois           | Trois -brioux                             | actif       | bois du seigneur            |
| 692       | E41         | 1543         | paysage     | bois           | BoisRond                                  | actif       | un boy appelle le Bois Rond |
| 693       | E41         | 1543         | paysage     | chemin         | Haste st Pierre                           | actif       |                             |
| 694       | E41         | 1543         | viaire      | chemin         | chemi de sancergues a<br>montfaucou       | actif       |                             |
| 695       | E41         | 1543         | bati        | lieu           | le Souchau                                | actif       |                             |
| 696       | E41         | 1543         | viaire      | chemin         | chemin de lugny a sancergues              | actif       |                             |
| 697       | E41         | 1543         | viaire      | chemin         | chemin de charentonnay a<br>lugny         | actif       |                             |
| 698       | E41         | 1543         | viaire      | chemin         | chemin de charentonnay a<br>sancergues    | actif       |                             |
| 699       | E41         | 1543         | paysage     | etang          | etang de messire de<br>Charentonnay       | actif       |                             |
| 700       | E41         | 1543         | viaire      | chemin         | chemin de la charite a bourges            | actif       |                             |
| 701       | E41         | 1543         | viaire      | chemin         | chemin de charentonnay a<br>deux lions    | actif       |                             |
| 702       | E41         | 1543         | territoire  | paroisse       | st martin des champs                      | actif       |                             |
| 703       | E41         | 1543         | bati        | moulin         | moulin du liard                           | actif       |                             |
| 704       | E41         | 1543         | viaire      | chemin         | chemin de deux-lions a la<br>motte cochon | actif       |                             |
| 705       | E41         | 1543         | viaire      | chemin         | chemin de charentonay a<br>villeray       | actif       |                             |
| 706       | E41         | 1543         | viaire      | chemin         | chemin de charentonnay a<br>jussy         | actif       |                             |
| 707       | E41         | 1543         | bati        | maison, grange | la fontaine morte                         | actif       |                             |
| 708       | E41         | 1543         | viaire      | chemin         | chemin de chevroux a<br>sancergues        | actif       |                             |
| 709       | E41         | 1543         | paysage     | bois           | bois de tannois                           | actif       |                             |
| 710       | E41         | 1543         | viaire      | chemin         | chemin de chevroux a<br>chaumasson        | actif       |                             |

## Mentions textuelles

| <b>Id</b> | <b>Cote</b> | <b>Année</b> | <b>Type</b> | <b>Nature</b>      | <b>Toponyme</b>                              | <b>Etat</b> | <b>Commentaires</b>   |
|-----------|-------------|--------------|-------------|--------------------|--|-------------|---|
| 711       | E41         | 1543         | viaire      | chemin             | chemin du moulin de la cloix a lugny         | actif       |   |
| 712       | E41         | 1543         | paysage     | bois               | bois de madame de sancergues                 | actif       |   |
| 713       | E41         | 1543         | viaire      | chemin             | chemin de villeray a charentonnay            | actif       |   |
| 714       | E41         | 1543         | bati        | village            | Asnins                                       | actif       |   |
| 715       | E41         | 1543         | paysage     | pres               | Mannins                                      | actif       | une piece de pre assis aux Mannins paroisse de charentonnay |
| 716       | E41         | 1543         | viaire      | chemin             | chemin du breuillard a asnins                | actif       |   |
| 717       | E41         | 1543         | viaire      | chemin             | chemin de chaumasson a sancerre              | actif       |   |
| 718       | E41         | 1543         | viaire      | chemin             | chemin de charentonnay a asnins              | actif       |   |
| 719       | E41         | 1543         | bati        | metairie           | pogan  | actif       |   |
| 720       | E41         | 1543         | viaire      | chemin             | chemin de charentonnay a chaumasson          | actif       |   |
| 721       | E41         | 1543         | bati        | metairie           | metairie de bongrand (?)                     | actif       |   |
| 722       | E41         | 1543         | bati        | metairie           | metairie de chevroux                         | actif       |   |
| 723       | E41         | 1543         | viaire      | chemin             | chemin de poulligny a charentonnay           | actif       |   |
| 724       | E41         | 1543         | bati        | lieu               | poulligny                                    | actif       |   |
| 725       | E41         | 1543         | viaire      | chemin             | chemin de charentonnay a couy                | actif       |   |
| 726       | E41         | 1543         | bati        | lieu               | Mimasson                                     | actif       |   |
| 727       | E41         | 1543         | bati        | metairie           | Chaumasson                                   | actif       |   |
| 728       | E41         | 1543         | paysage     | etang              | Chaumasson                                   | actif       |   |
| 729       | E41         | 1543         | paysage     | riviere            | riviere de bondonnat a l'etang de chaumasson | actif       |   |
| 730       | E41         | 1543         | bati        | metairie           | berniere                                     | actif       |   |
| 731       | E41         | 1543         | bati        | chezal             | Haste st Pierre                              | actif       | jouxte haste saint pierre                                   |
| 732       | E41         | 1543         | bati        | grange et bergerie | Souchau                                      | actif       |   |
| 733       | E41         | 1543         | paysage     | bois               | bois de fez (?)                              | actif       |   |
| 734       | E41         | 1543         | bati        | lieu               | chailoux                                     | actif       |   |
| 735       | E41         | 1543         | bati        | lieu               | Mineray                                      | actif       |   |
| 736       | E41         | 1543         | viaire      | chemin             | chemin de charentonnay au liard              | actif       |   |

## Mentions textuelles

| <b>Id</b> | <b>Cote</b> | <b>Année</b> | <b>Type</b> | <b>Nature</b>          | <b>Toponyme</b>  | <b>Etat</b> | <b>Commentaires</b> |
|-----------|-------------|--------------|-------------|------------------------|--|-------------|---------------------|
| 737       | E41         | 1543         | bati        | metairie               | Charentonnay   | actif       |                     |
| 738       | E41         | 1543         | viaire      | chemin                 | chemin d'asnins a lugny  | actif       |                     |
| 739       | E41         | 1543         | viaire      | chemin                 | chemin d'asnins aux estivaux   | actif       |                     |
| 740       | E41         | 1543         | paysage     | bois                   | bois des seigneurs de charentonnay                                       | actif       |                     |
| 741       | E41         | 1543         | viaire      | chemin                 | chemin de l'ourosse au bois des seigneurs de charentonnay                | actif       |                     |
| 561       | 11G36       | 1549         | paysage     | lieu                   | Chevroux   | actif       |                     |
| 495       | 11G57       | 1550         | bati        | moulin                 | moulin de la forge   | actif       |                     |
| 435       | 11G13e      | 1553         | bati        | moulin a eau et a drap | Vezein   | actif       |                     |
| 436       | 11G13e      | 1553         | bati        | metairie               | Augy   | actif       |                     |
| 437       | 11G13e      | 1553         | viaire      | chemin                 | Chemin royal par lequel on va audit moulin [Vezein]                      | actif       |                     |
| 438       | 11G13e      | 1553         | viaire      | chemin                 | Chemin royal par lequel on va du grand cimetiére de Sancerques en Sarray | actif       |                     |
| 439       | 11G13e      | 1553         | bati        | village                | Sarre  | actif       |                     |
| 492       | 11G26       | 1556         | viaire      | chemin                 | Chemin de Chevroux.  | actif       |                     |
| 564       | 11G37       | 1556         | territoire  | dixmerie               | Oourosse   | actif       | l'orosse            |
| 768       | 11G23       | 1558         | viaire      | chemin                 | chemin de sancerques a charantonnay                                      | actif       |                     |
| 769       | 11G23       | 1558         | paysage     | cimetiére              | Grand cimetiére de Sancerques  | actif       |                     |
| 770       | 11G23       | 1558         | viaire      | chemin                 | chemin du grand cimetiére au taillis de Madame                           | actif       |                     |
| 771       | 11G23       | 1558         | paysage     | pres                   | pres de st sulpice   | actif       |                     |
| 772       | 11G23       | 1558         | viaire      | chemin                 | chemin de sancerques a Sarre   | actif       |                     |
| 773       | 11G23       | 1558         | paysage     | bois                   | bois de tannois  | actif       |                     |
| 774       | 11G23       | 1558         | territoire  | finage                 | Finage de la Prouze  | actif       |                     |
| 501       | 11G38       | 1559         | bati        | lieu                   | Villeray   | actif       |                     |
| 502       | 11G38       | 1559         | viaire      | chemin                 | Chemin de Bondonnat a Charentonnay                                       | actif       |                     |
| 503       | 11G38       | 1559         | viaire      | chemin                 | Chemin de Charentonnay a Couy  | actif       |                     |

## Mentions textuelles

| Id  | Cote  | Année | Type    | Nature              | Toponyme   | Etat  | Commentaires  |
|-----|-------|-------|---------|---------------------|--|-------|---|
| 504 | 11G38 | 1559  | viaire  | chemin              | Chemin de Chaumasson a Sancerques                  | actif |   |
| 775 | 11G23 | 1560  | bati    | chezal              | La Buissonerie                                     | actif | proche la ville de Sancerques   |
| 776 | 11G23 | 1560  | bati    | lieu                | la fontaine morte                                  | actif |   |
| 489 | 11G26 | 1565  | paysage | vigne               | Clos de Guicherain                                 | actif |   |
| 494 | 11G57 | 1565  | bati    | metairie            | Montfaut   | actif | paroisse de st martin des champs  |
| 490 | 11G26 | 1567  | paysage | terroir             | La Folie   | actif | "une piece de terre situee en un lieu appele la Folie"                                  |
| 469 | 11G21 | 1571  | paysage | place               | Place Tailleret                                    | actif | "place en laquelle y a une petite maison bastie appelee vulgairement la place Tailleret |
| 558 | 11G35 | 1576  | bati    | metairie            | metairie de St Laurent                             | actif | Charentonnay  |
| 891 | 2F287 | 1578  | bati    | moulin              | Asnins   | actif |   |
| 890 | 2F287 | 1583  | bati    | village             | trois-brioux                                       | actif |   |
| 70  | E 10  | 1584  | bati    | village de Boisrond | Boisrond ou les Ganguereaux                        | actif |   |
| 71  | E 10  | 1584  | paysage | etang               | Grand etang de Chaumasson                          | actif | "avec un moulin a bles"   |
| 72  | E 10  | 1584  | paysage | etang               | Petit etang de Chaumasson                          | actif | "assis pres le lieu de chaumasson proche les masures dudit chasteau"                    |
| 73  | E 10  | 1584  | viaire  | chemin              | Chemin de Garigny a Chaumasson                     | actif |   |
| 74  | E 10  | 1584  | viaire  | chemin              | Chemin de Couy a Jussy passant par le gue d'Ouriou | actif |   |
| 75  | E 10  | 1584  | paysage | riviere             | riviere de chaumasson au liard                     | actif |   |
| 76  | E 10  | 1584  | viaire  | chemin              | chemin du chasteau de Chaumasson a Couy            | actif |   |
| 77  | E 10  | 1584  | viaire  | chemin              | chemin des Tremblats a Couy                        | actif |   |

## Mentions textuelles

| Id | Cote | Année | Type    | Nature                                      | Toponyme   | Etat  | Commentaires |
|----|------|-------|---------|---|--|-------|--------------|
| 78 | E 10 | 1584  | viaire  | chemin                                      | chemin de Boisrond a<br>Chaumasson                             | actif |              |
| 79 | E 10 | 1584  | viaire  | chemin                                      | chemin de Chaumasson a la<br>Charite                           | actif |              |
| 80 | E 10 | 1584  | bati    | chateau                                     | chateau de chaumasson  | ruine |              |
| 81 | E 10 | 1584  | viaire  | chemin                                      | chemin du chateau de<br>chaumasson aux communeaux              | actif |              |
| 82 | E 10 | 1584  | viaire  | chemin                                      | chemin de Chaumasson a<br>Sevry                                | actif |              |
| 83 | E 10 | 1584  | paysage | riviere                                     | ruisseau de l'etang de<br>bondonnat a l'etang de<br>Chaumasson | actif |              |
| 84 | E 10 | 1584  | viaire  | chemin                                      | chemin de Chaumasson a<br>Sancergues                           | actif |              |
| 85 | E 10 | 1584  | bati    | 1 batiment<br>(maison, grange<br>et etable) | Chaumasson   | actif |              |
| 86 | E 10 | 1584  | bati    | masure                                      | Chaumasson   | ruine |              |
| 87 | E 10 | 1584  | bati    | maison                                      | Chaumasson   | actif |              |
| 88 | E 10 | 1584  | bati    | maison, 1<br>batarde                        | Chaumasson   | actif |              |
| 89 | E 10 | 1584  | viaire  | chemin                                      | Chemin de Chaumasson a<br>Sancerre                             | actif |              |
| 90 | E 10 | 1584  | viaire  | chemin                                      | Chemin de Charentonnay a la<br>fosse a la vieille              | actif |              |
| 91 | E 10 | 1584  | bati    | chezal de<br>batiments (6 ?)                | Chaumasson   | actif |              |
| 92 | E 10 | 1584  | bati    | maison                                      | Chaumasson   | actif |              |



## Mentions textuelles

| Id  | Cote | Année | Type    | Nature                      | Toponyme   | Etat  | Commentaires   |
|-----|------|-------|---------|-----------------------------|--|-------|--|
| 93  | E 10 | 1584  | bati    | maison et grange            | Chaumasson   | actif |  |
| 94  | E 10 | 1584  | bati    | chezal                      | Boisrond   | actif |  |
| 95  | E 10 | 1584  | bati    | chezal                      | Les Tremblats  | actif |  |
| 96  | E 10 | 1584  | viaire  | chemin                      | Chemin de l'etang de Chaumasson au village de Chanteloup | actif |  |
| 97  | E 10 | 1584  | viaire  | chemin                      | Chemin de Montfaucon a Jussy                             | actif |  |
| 98  | E 10 | 1584  | viaire  | chemin                      | Chemin de Chaumasson a Chevroux                          | actif |  |
| 99  | E 10 | 1584  | bati    | 2 maisons                   | Chaumasson   | actif | "chemin de la maison des Ranvieres a l'etang de Chaumasson" et "carroy des Ormeteaux"      |
| 100 | E 10 | 1584  | paysage | garenne                     | Garenne de Chaumasson                                    | actif |  |
| 101 | E 10 | 1584  | bati    | village des Perreaux        | Les Perreaux   | actif | "chemin de Sancergues au village des Perreaux dans les terres de la metairie de Montifaut" |
| 102 | E 10 | 1584  | bati    | grange                      | Les Perreaux   | actif |  |
| 103 | E 10 | 1584  | viaire  | chemin                      | rue de la Charnay au village des Perreaux                | actif |  |
| 104 | E 10 | 1584  | bati    | chapelle                    | Chapelle Saint Jean du Bourg                             | actif |  |
| 105 | E 10 | 1584  | bati    | chezal (1 maison, 1 annexe) | La Perouze   | actif |  |
| 106 | E 10 | 1584  | bati    | maison et bergerie          | La Perouze   | actif | "jouxte les usages de Charentonnay"  |
| 107 | E 10 | 1584  | bati    | moulin                      | Moulin de Sarre  | actif | "chemin de Sancergues a Sarre"   |
| 108 | E 10 | 1584  | viaire  | chemin                      | Chemin de Sarre au Grand Cimetiere de Sancergues         | actif |  |
| 109 | E 10 | 1584  | bati    | maison, ouche et jardin     | ville  | actif |  |
| 110 | E 10 | 1584  | viaire  | chemin                      | Chemin de Sarre a Lugny                                  | actif |  |

## Mentions textuelles

| Id  | Cote | Année | Type    | Nature             | Toponyme                                     | Etat  | Commentaires   |
|-----|------|-------|---------|--------------------|--|-------|--|
| 111 | E 10 | 1584  | paysage | bois               | Bois de Chaumasson                           | actif |  |
| 112 | E 10 | 1584  | paysage | bois               | Bois de Tannoix                              | actif |  |
| 113 | E 10 | 1584  | viaire  | chemin             | Chemin de Charentonnay a Jussy               | actif |  |
| 114 | E 10 | 1584  | paysage | bois               | L'haste de Saint-Pierre                      | actif |  |
| 115 | E 10 | 1584  | bati    | maison             | entre les deux ponts                         | actif |  |
| 116 | E 10 | 1584  | bati    | auditoire          | ville  | actif |  |
| 117 | E 10 | 1584  | bati    | maison et bergerie | pres l'eglise de saint-martin-des-Champs     | actif |  |
| 118 | E 10 | 1584  | viaire  | chemin             | Chemin de Sancergues a La Charite            | actif |  |
| 119 | E 10 | 1584  | paysage | cimetiere          | cimetiere de saint-martin-des-champs         | actif |  |
| 120 | E 10 | 1584  | paysage | fosses             | Fosses de la Garenne                         | actif |  |
| 121 | E 10 | 1584  | bati    | maison             | saint-martin                                 | actif | "rue descendant de la maison de la garenne a la fontaine de st martin" |
| 122 | E 10 | 1584  | bati    | maison             | ville  | actif | "pres l'eglise"  |
| 123 | E 10 | 1584  | viaire  | chemin             | Chemin du cimetiere de Sancergues aux Usages | actif |  |
| 124 | E 10 | 1584  | viaire  | chemin             | Chemin de Sancergues a l'Ourosse             | actif |  |
| 125 | E 10 | 1584  | bati    | grange             | sur les murs de la ville                     | actif |  |
| 126 | E 10 | 1584  | bati    | maison             |  | actif | "la vigne de Pouboy"   |
| 127 | E 10 | 1584  | viaire  | chemin             | Chemin de Sancergues a Charentonnay          | actif |  |
| 128 | E 10 | 1584  | paysage | bois               | Bois des Charbonnieres                       | actif | 4 arpents, jouxte le bois des foucaults                                |
| 129 | E 10 | 1584  | bati    | village            | Village du Mousseau                          | actif |  |
| 130 | E 10 | 1584  | bati    | maison             | saint-martin                                 | actif | "pres le moulin de Batereau"   |

## Mentions textuelles

| Id  | Cote | Année | Type    | Nature                                       | Toponyme  | Etat  | Commentaires   |
|-----|------|-------|---------|--|---|-------|--|
| 131 | E 10 | 1584  | paysage | bief   | Bief du moulin de Batireau au moulin de Sarre     | actif |  |
| 132 | E 10 | 1584  | bati    | maison                                       | ville   | actif | "pres le four banal"   |
| 133 | E 10 | 1584  | viaire  | rue  | ruelle tendant de la grand rue au four banal      | actif |  |
| 134 | E 10 | 1584  | viaire  | chemin                                       | Grand chemin de Bourges                           | actif |  |
| 135 | E 10 | 1584  | bati    | village                                      | Village des Points                                | actif |  |
| 136 | E 10 | 1584  | viaire  | chemin                                       | Chemin des Bordes a Charentonnay                  | actif |  |
| 137 | E 10 | 1584  | paysage | bois   | Bois des Bordes appele Chambollan                 | actif |  |
| 138 | E 10 | 1584  | viaire  | chemin                                       | Chemin de Sancergues a Sarre                      | actif |  |
| 139 | E 10 | 1584  | bati    | chezal (plusieurs maisons, granges, etables) | Lieu de la Perouze                                | actif | 24 arpents le tout, jouxte chemin Sancergues/Bourges.  |
| 140 | E 10 | 1584  | bati    | metairie                                     | Metairie d'Augy                                   | actif |  |
| 141 | E 10 | 1584  | viaire  | chemin                                       | Chemin de Sancergues au lieu d'Augy               | actif |  |
| 142 | E 10 | 1584  | viaire  | chemin                                       | Chemin de Sancergues aux Bordes                   | actif |  |
| 143 | E 10 | 1584  | bati    | moulin                                       | Moulin de Louet                                   | actif |  |
| 144 | E 10 | 1584  | paysage | bief   | Bief descendant du moulin de Louet a Vezin        | actif |  |
| 145 | E 10 | 1584  | viaire  | chemin                                       | Chemin du moulin de Louet au village des Perreaux | actif |  |
| 146 | E 10 | 1584  | paysage | bois   | Bois des Charbonnieres                            | actif | 2 septerees, jouxte le bois de Chaumasson, le bois des Bordes, le buisson des Collynets, les terres des points, le bois de Tannois chemin de Jussy a Charentonnay entre 2) |
| 147 | E 10 | 1584  | viaire  | chemin                                       | Chemin de Sarre aux Usage                         | actif |  |

## Mentions textuelles

| <b>Id</b> | <b>Cote</b> | <b>Année</b> | <b>Type</b> | <b>Nature</b>          | <b>Toponyme</b>   | <b>Etat</b> | <b>Commentaires</b>   |
|-----------|-------------|--------------|-------------|------------------------|---|-------------|---|
| 148       | E 10        | 1584         | viaire      | rue                    | Rue tendant de Sancergues a l'Ourosse   | actif       |   |
| 149       | E 10        | 1584         | viaire      | chemin                 | Chemin tendant de Sancergues au moulin de Sarre                               | actif       |   |
| 150       | E 10        | 1584         | viaire      | chemin                 | Chemin tendant de la maison des Tholiers a Sancergues                         | actif       |   |
| 151       | E 10        | 1584         | bati        | maison                 | ville   | ruine       | "jouxte le four banal"  |
| 152       | E 10        | 1584         | viaire      | chemin                 | Chemin de Sancergues a Chevroix   | actif       |   |
| 153       | E 10        | 1584         | viaire      | chemin                 | Chemin tendant de Sancergues aux Usages de Charentonnay appele la rue Chignat | actif       |   |
| 154       | E 10        | 1584         | bati        | maison                 | hors la ville   | actif       | "sur les fosses"  |
| 155       | E 10        | 1584         | bati        | maison etable          | Pres la fontaine Saint-Martin   | actif       |   |
| 156       | E 10        | 1584         | bati        | metairie               | Metairie de Montifault  | actif       |   |
| 157       | E 10        | 1584         | viaire      | chemin                 | Chemin de Sancergues au Liard   | actif       |   |
| 158       | E 10        | 1584         | viaire      | chemin                 | Chemin des Bordes a Chevroix et Chaumasson                                    | actif       |   |
| 159       | E 10        | 1584         | bati        | maison                 | ville   | actif       | "ruelle de la prison a la grand rue"  |
| 160       | E 10        | 1584         | bati        | maison                 | ville   | actif       | "ruelle de la prison a la grand rue"  |
| 161       | E 10        | 1584         | bati        | maison                 | ville   | actif       | "proche la porte du coste de Bourges"                                       |
| 162       | E 10        | 1584         | bati        | maison et grange       | ville   | actif       | "jouxte la grand rue, ruelle de la porte de la Charite a la porte aux oyes" |
| 163       | E 10        | 1584         | bati        | maison, grange, etable | ville   | actif       | "jouxte la grand rue, les murs de la ville"                                 |
| 164       | E 10        | 1584         | bati        | maison                 | ville   | actif       |   |

## Mentions textuelles

| Id  | Cote | Année | Type   | Nature                 | Toponyme   | Etat  | Commentaires   |
|-----|------|-------|--------|------------------------|--|-------|--|
| 165 | E 10 | 1584  | bati   | maison                 | sur les fosses   | ruine |  |
| 166 | E 10 | 1584  | bati   | maison                 | ville  | actif |  |
| 167 | E 10 | 1584  | bati   | maison                 | ville  | ruine | "place ou sont les masures d'une maison",  |
| 168 | E 10 | 1584  | viaire | chemin                 | Chemin de Sancergues a Marciot                                   | actif |  |
| 169 | E 10 | 1584  | viaire | chemin                 | Chemin de Sancergues au bois Taillebrun                          | actif | différent du chemin de Sancergues a la Charite   |
| 170 | E 10 | 1584  | bati   | maison                 | saint-martin   | actif | "chemin de sancergues a la charite"  |
| 171 | E 10 | 1584  | bati   | maison, grange, etable | saint-martin   | actif | Chemin tendant du Moulin Battereau a la fontaine de Saint-Martin                                       |
| 172 | E 10 | 1584  | viaire | chemin                 | Chemin tendant du Moulin Battereau a la fontaine de Saint-Martin | actif |  |
| 173 | E 10 | 1584  | bati   | halle                  | Halle du Moulin de la Forge                                      | ruine | "chemin de sancergues au village des Perreaux."  |
| 174 | E 10 | 1584  | bati   | Mas et Tenement        | Les Ports  | actif | Piece de terre en bois et buissons, maison, grange et batiments (surement en ruine, voir fichier word) |
| 175 | E 10 | 1584  | bati   | village                | Village de Marciot   | actif |  |
| 176 | E 10 | 1584  | bati   | maison seigneuriale    | La Garenne   | actif | "proche l'eglise de saint-martin des champs"   |
| 177 | E 10 | 1584  | bati   | four banal             | ville  | actif | "pres la prison", "jouxte les murs de la ville"  |

## Mentions textuelles

| <b>Id</b> | <b>Cote</b> | <b>Année</b> | <b>Type</b> | <b>Nature</b> | <b>Toponyme</b>                        | <b>Etat</b> | <b>Commentaires</b>  |
|-----------|-------------|--------------|-------------|---------------|--|-------------|--|
| 178       | E 10        | 1584         | paysage     | etang         | etang d'Asnins                         | actif       |  |
| 179       | E 10        | 1584         | bati        | village       | Village de la Thuilerie                | actif       |  |
| 180       | E 10        | 1584         | bati        | lieu          | La canillerie                          | ?           |  |
| 181       | E 10        | 1584         | bati        | lieu          | Deux-Lions                             | actif       |  |
| 182       | E 10        | 1584         | bati        | lieu          | Verneol                                | actif       |  |
| 304       | E 58a       | 1584         | bati        | lieu          | trois-brioux                           | actif       | maisons, etables, bergeries  |
| 305       | E 58a       | 1584         | viaire      | chemin        | chemin de bourges a la charite         | actif       |  |
| 306       | E 58a       | 1584         | bati        | metairie      | trois-brioux                           | actif       | maison, grange, ouche, jardins   |
| 307       | E 58a       | 1584         | viaire      | chemin        | chemin de charentonnay a<br>coulv      | actif       |  |
| 308       | E 58a       | 1584         | viaire      | chemin        | chemin de chaumasson a<br>sancerre     | actif       |  |
| 309       | E 58a       | 1584         | viaire      | chemin        | chemin de trois brioux a<br>bourges    | actif       |  |
| 310       | E 58a       | 1584         | bati        | lieu          | Les Tremblats                          | actif       |  |
| 311       | E 58a       | 1584         | bati        | chezal        | trois-brioux                           | actif       | jouxte chemin de trois brioux a charentonnay                                     |
| 312       | E 58a       | 1584         | bati        | maison        | trois-brioux                           | actif       |  |
| 313       | E 58a       | 1584         | bati        | lieu          | pouigny                                | actif       |  |
| 314       | E 58a       | 1584         | bati        | chezal        | trois-brioux                           | actif       | (grange, maison)   |
| 315       | E 58a       | 1584         | bati        | maison        | trois-brioux                           | actif       | jouxte chemin de trois brioux a charentonnay et chemin de<br>charentonnay a coul |
| 316       | E 58a       | 1584         | viaire      | chemin        | chemin de trois brioux a<br>boisrond   | actif       |  |
| 317       | E 58a       | 1584         | viaire      | chemin        | chemin de charentonnay a<br>chaumasson | actif       |  |
| 318       | E 58a       | 1584         | bati        | chezal        | bourg charentonnay                     | actif       |  |
| 319       | E 58a       | 1584         | viaire      | chemin        | chemin de Garigny a Sancerre           | actif       | chemin membor ?  |

## Mentions textuelles

| <b>Id</b> | <b>Cote</b> | <b>Année</b> | <b>Type</b> | <b>Nature</b>      | <b>Toponyme</b>                | <b>Etat</b> | <b>Commentaires</b>  |
|-----------|-------------|--------------|-------------|--------------------|--------------------------------|-------------|--|
| 320       | E 58a       | 1584         | bati        | chezal             | pouigny                        | actif       | jouxte communeaux de Pouigny, chemin de Charentonnay a ?                       |
| 321       | E 58a       | 1584         | paysage     | bois               | pouigny                        | actif       |  |
| 322       | E 58a       | 1584         | bati        | maison grange      | pouigny                        | actif       | jouxte bois de pouigny   |
| 323       | E 58a       | 1584         | bati        | lieu               | Les Tremblats                  | actif       |  |
| 650       | E 10        | 1584         | paysage     | terre              | champ gouille                  | actif       | les perreaux   |
| 651       | E 10        | 1584         | paysage     | terre et bois      | grattechien                    | actif       | les perreaux   |
| 652       | E 10        | 1584         | paysage     | terre et vignes    | les presles                    | actif       |  |
| 653       | E 10        | 1584         | paysage     | terre et bois      | st jean de bourg               | actif       |  |
| 654       | E 10        | 1584         | paysage     | pre                | pre de st sulpice              | actif       |  |
| 655       | E 10        | 1584         | paysage     | terre              | les sablons                    | actif       | pres les vignes de sancergues  |
| 656       | E 10        | 1584         | paysage     | terre              | croc mardelleraye              | actif       |  |
| 657       | E 10        | 1584         | paysage     | vigne              |                                | actif       | jouxte bois de chaumasson et bois de tannois et chemin de charentonnay a Jussy |
| 658       | E 10        | 1584         | paysage     | terre              | champ de la confesse           | actif       |  |
| 659       | E 10        | 1584         | paysage     | pre                | pre de la confesse             | actif       |  |
| 660       | E 10        | 1584         | paysage     | terre              | les chailloux                  | actif       |  |
| 661       | E 10        | 1584         | paysage     | terre              | les rimbieres                  | actif       |  |
| 662       | E 10        | 1584         | paysage     | pre                | moulin de la forge             | actif       |  |
| 663       | E 10        | 1584         | paysage     | bois               | charbonnieres                  | actif       |  |
| 664       | E 10        | 1584         | paysage     | terre              | champ chauve                   | actif       |  |
| 665       | E 10        | 1584         | paysage     | terre et bois      | ierre pointe                   | actif       |  |
| 666       | E 10        | 1584         | paysage     | terre              | sarragot                       | actif       | pres sarre   |
| 667       | E 10        | 1584         | paysage     | pre                | pres des quarts                | actif       |  |
| 668       | E 10        | 1584         | paysage     | terre              | le champ fondeur               | actif       | jouxte bois de tannois   |
| 669       | E 10        | 1584         | paysage     | terre              | le champ procureur             | actif       | terroir des poings   |
| 670       | E 10        | 1584         | paysage     | terre et patureaux | st jean de bourg               | actif       |  |
| 671       | E 10        | 1584         | paysage     | terre              | garenne de Marciau             | actif       |  |
| 672       | E 10        | 1584         | paysage     | terre              | la justice                     | actif       | la ou souloit etre a haute justice de sancergues                               |
| 673       | E 10        | 1584         | paysage     | terre              | grands champs                  | actif       |  |
| 674       | E 10        | 1584         | paysage     | pre                | moulin de la forge             | actif       |  |
| 675       | E 10        | 1584         | paysage     | pre                | pre de la saulaye              | actif       |  |
| 676       | E 10        | 1584         | paysage     | pre                | entre les deux ponts           | actif       |  |
| 754       | 11G23       | 1591         | viaire      | chemin             | Chemin de Jussy a Charentonnay | actif       |  |

## Mentions textuelles

| Id  | Cote  | Année | Type    | Nature               | Toponyme                                    | Etat  | Commentaires   |
|-----|-------|-------|---------|----------------------|---|-------|--|
| 755 | 11G23 | 1591  | viaire  | chemin               | chemin de sancergues a chevroux             | actif |  |
| 821 | E60   | 1591  | bati    | village              | Les Perreaux                                | actif |  |
| 822 | E60   | 1591  | viaire  | chemin               | chemin du village des Perreaux a la Charite | actif |  |
| 823 | E60   | 1591  | viaire  | chemin               | chemin de Jussy a La Charite                | actif |  |
| 824 | E60   | 1591  | bati    | lieu                 | La Bidonnerie                               | actif | maison, grange, bergerie. Jouxte chemin de Jussy a la Charite. |
| 825 | E60   | 1591  | viaire  | chemin               | chemin de st martin au verniol              | actif |  |
| 826 | E60   | 1591  | viaire  | chemin               | chemin de st martin a deux lions            | actif |  |
| 827 | E60   | 1591  | bati    | masure               | entre les deux ponts                        | ruine | place, masure  |
| 482 | 11G22 | 1592  | viaire  | chemin               | Chemin de Chevroux a Charentonnay           | actif | "chemin ou sente"  |
| 183 | E 16  | 1594  | bati    | maison-grange-etable | Chaumasson                                  | actif |  |
| 184 | E 16  | 1594  | bati    | maison-grange-etable | Chaumasson                                  | actif | "chemin du chasteau dudit chaumasson au moulin dudit lieu"     |
| 185 | E 16  | 1594  | bati    | chasteau             | Chaumasson                                  | actif |  |
| 186 | E 16  | 1594  | bati    | moulin               | Chaumasson                                  | actif |  |
| 187 | E 16  | 1594  | bati    | maison               | Chaumasson                                  | actif |  |
| 188 | E 16  | 1594  | bati    | bergerie             | Chaumasson                                  | actif |  |
| 189 | E 16  | 1594  | viaire  | Carrefour            | Carrou des Ormeteaux                        | actif | Chaumasson   |
| 190 | E 16  | 1594  | bati    | village              | Boisrond                                    | actif |  |
| 191 | E 16  | 1594  | viaire  | chemin               | Chemin de la Charite a Montfaucou           | actif | Chaumasson   |
| 192 | E 16  | 1594  | paysage | etang                | Grnd etang de Chaumasson                    | actif | Chaumasson   |
| 193 | E 16  | 1594  | viaire  | chemin               | Chemin de Sancerre a Garigny                | actif |  |



## Mentions textuelles

| <b>Id</b> | <b>Cote</b> | <b>Année</b> | <b>Type</b> | <b>Nature</b>             | <b>Toponyme</b>   | <b>Etat</b> | <b>Commentaires</b>   |
|-----------|-------------|--------------|-------------|---------------------------|---|-------------|---|
| 194       | E 16        | 1594         | paysage     | gue                       | Guay d'Ouriou   | actif       | Chaumasson  |
| 195       | E 16        | 1594         | viaire      | chemin                    | Chemin de Charentonnay a la fosse a la vieille            | actif       | Chaumasson  |
| 196       | E 16        | 1594         | viaire      | chemin                    | Chemin du moulin de Chaumasson aux communeaux dudit lieu  | actif       | Chaumasson  |
| 197       | E 16        | 1594         | viaire      | chemin                    | Chemin de la chaussee de l'etang au chateau de Chaumasson | actif       | Chaumasson  |
| 198       | E 16        | 1594         | bati        | maison                    | Chaumasson  | actif       |   |
| 199       | E 16        | 1594         | bati        | maison-grange             | Chaumasson  | actif       |   |
| 200       | E 16        | 1594         | viaire      | chemin                    | Chemin de Chanteloup a Chaumasson                         | actif       |   |
| 201       | E 16        | 1594         | viaire      | chemin                    | Chemin de Chaumasson a Boisrond                           | actif       |   |
| 202       | E 16        | 1594         | bati        | chezal                    | Les Tremblats   | actif       |   |
| 203       | E 16        | 1594         | bati        | 2 maisons                 | Chaumasson  | actif       |   |
| 204       | E 16        | 1594         | bati        | village                   | Les Perreaux  | actif       | "Chemin de st martin a la metairie de Montifaut", "chemin de Montifaut a Byon", |
| 205       | E 16        | 1594         | paysage     | bois                      | Bois de a metairie des ports                              | actif       | Bois Taillebrun   |
| 206       | E 16        | 1594         | viaire      | chemin                    | Chemin de la Charnaye au village des Perreaux             | actif       |   |
| 207       | E 16        | 1594         | bati        | maison + batiment (halle) | La Perouze  | actif       |   |
| 208       | E 16        | 1594         | bati        | maison + bergerie         | Pres les Usages de Charentonnay                           | actif       |   |

## Mentions textuelles

| <b>Id</b> | <b>Cote</b> | <b>Année</b> | <b>Type</b> | <b>Nature</b>            | <b>Toponyme</b>                       | <b>Etat</b> | <b>Commentaires</b>  |
|-----------|-------------|--------------|-------------|--------------------------|---------------------------------------|-------------|--|
| 209       | E 16        | 1594         | bati        | moulin                   | Moulin de Sarre                       | actif       |  |
| 210       | E 16        | 1594         | viaire      | chemin                   | Chemin de Sarray a Lugny              | actif       |  |
| 211       | E 16        | 1594         | paysage     | bois                     | Bois de Tannois et Bois de Chaumasson | actif       |  |
| 212       | E 16        | 1594         | viaire      | chemin                   | Chemin de Charentonnay a Jussy        | actif       |  |
| 213       | E 16        | 1594         | bati        | maison                   | entre les deux ponts                  | actif       |  |
| 214       | E 16        | 1594         | bati        | auditoire                | ville                                 | actif       |  |
| 215       | E 16        | 1594         | bati        | maison                   | st martin                             | actif       | pres l'eglise, jouxte chemin sancergues/charite, cimeiere st martin, fosses la garenne |
| 216       | E 16        | 1594         | bati        | maison                   | st martin                             | actif       | rue descendant de la garenne a la fontaine st martin                                   |
| 217       | E 16        | 1594         | bati        | maison, grange, bergerie |                                       | actif       | jouxte chemin de sancergues a charentonnay, chemin de sancergues a l'ourousse          |
| 218       | E 16        | 1594         | bati        | maison                   | ville                                 | actif       | jouxte les murs de la ville  |
| 219       | E 16        | 1594         | bati        | grange                   | sur les murs de la ville              | actif       |  |
| 220       | E 16        | 1594         | paysage     | bois                     | Bois des Ordon                        | actif       |  |
| 221       | E 16        | 1594         | paysage     | terre et bois            | Champ Pouboy                          | actif       |  |
| 222       | E 16        | 1594         | paysage     | bois                     | Bois des Charbonnieres                | actif       | juxte la foret des bordes, bois des milloux, bois des foucaux                          |
| 223       | E 16        | 1594         | bati        | maison                   | saint-martin                          | actif       | jouxte chemin sancergues a deux-lions  |
| 224       | E 16        | 1594         | bati        | maison                   | ville                                 | actif       | pres le four banal   |
| 225       | E 16        | 1594         | bati        | chezal et thenement      | La Perouze                            | actif       |  |
| 226       | E 16        | 1594         | bati        | metairie                 | Augy                                  | actif       |  |
| 227       | E 16        | 1594         | bati        | maison                   | ville                                 | ruine       | jouxte le four banal et la prison d'un cote  |
| 228       | E 16        | 1594         | bati        | maison                   | ville                                 | actif       | sur les fosses   |
| 229       | E 16        | 1594         | bati        | maison                   | Pres la fontaine Saint-Martin         | actif       |  |
| 230       | E 16        | 1594         | bati        | village                  | La Rive                               | actif       |  |
| 231       | E 16        | 1594         | bati        | maison                   | ville                                 | actif       |  |
| 232       | E 16        | 1594         | bati        | maison                   | ville                                 | actif       | "maison goutellets"  |

## Mentions textuelles

| <b>Id</b> | <b>Cote</b> | <b>Année</b> | <b>Type</b> | <b>Nature</b>             | <b>Toponyme</b> | <b>Etat</b> | <b>Commentaires</b>  |
|-----------|-------------|--------------|-------------|---------------------------|-----------------|-------------|--|
| 233       | E 16        | 1594         | bati        | maison                    | ville           | actif       | "pres la porte du cote de bourges"   |
| 234       | E 16        | 1594         | bati        | maison                    | ville           | actif       |  |
| 235       | E 16        | 1594         | bati        | maison                    | ville           | actif       |  |
| 236       | E 16        | 1594         | bati        | maison                    | ville           | actif       |  |
| 237       | E 16        | 1594         | bati        | maison                    | ville           | ruine       | sur les fosses   |
| 238       | E 16        | 1594         | bati        | maison et mesure          | ville           | actif       |  |
| 239       | E 16        | 1594         | bati        | maison                    | ville           | ruine       |  |
| 240       | E 16        | 1594         | bati        | maison                    | saint-martin    | actif       |  |
| 241       | E 16        | 1594         | bati        | maison                    | saint-martin    | actif       |  |
| 242       | E 16        | 1594         | paysage     | motte                     | saint-martin    | actif       | "pres la fontaine, foussoye tout autour, dedans laquelle motte et fosses v a plusieurs arbres fruitiers" |
| 243       | E 16        | 1594         | bati        | metairie                  | Les Ports       | actif       |  |
| 471       | 11G21       | 1596         | bati        | lieu                      | La Brissonerie  | actif       |  |
| 440       | 11G16b      | 1598         | bati        | village                   | Foucaults       | actif       | Noel Foucault propriétaire   |
| 560       | 11G36       | 1606         | paysage     | lieu                      | Chevroux        | actif       |  |
| 563       | 11G37       | 1606         | territoire  | dixmerie                  | Ourosse         | actif       |  |
| 828       | E60         | 1607         | bati        | lieu                      | Bois Griffon    | actif       | hotel seigneuriel, fosses, colombier et grange et garenne  |
| 398       | 11G105      | 1610         | bati        | maison                    | proche l'eglise | actif       | jouxta l'eglise, le chemin entre deux  |
| 399       | 11G105      | 1610         | bati        | maison                    | proche l'eglise | actif       | jouxta d'un long par le devant la grand rue, d'un bout les fosses  |
| 400       | 11G105      | 1610         | bati        | moulin                    | Moulin de Vezin | actif       |  |
| 401       | 11G105      | 1610         | paysage     | bois                      | Bois de Tannoix | actif       |  |
| 402       | 11G105      | 1610         | bati        | grange                    | ville           | ruine       |  |
| 403       | 11G105      | 1610         | bati        | etables                   | ville           | actif       | proche l'eglise  |
| 404       | 11G105      | 1610         | bati        | maison                    | ville           | actif       | jouxta la grande rue et la rue du four banal a l'eglise  |
| 405       | 11G105      | 1610         | bati        | maison                    | ville           | actif       | jouxta la grande rue, et les murs  |
| 406       | 11G105      | 1610         | bati        | maison grange<br>bergerie | ville           | actif       | jouxta la grande rue   |
| 407       | 11G105      | 1610         | bati        | maison                    | ville           | actif       | jouxta les murs de la ville  |

## Mentions textuelles

| <b>Id</b> | <b>Cote</b> | <b>Année</b> | <b>Type</b> | <b>Nature</b>                 | <b>Toponyme</b>         | <b>Etat</b> | <b>Commentaires</b>   |
|-----------|-------------|--------------|-------------|-------------------------------|-------------------------|-------------|---|
| 408       | 11G105      | 1610         | bati        | maison                        | ville                   | actif       | "grand corps de logis"  |
| 409       | 11G105      | 1610         | bati        | maison                        | Saragot                 | ruine       | jouxte chemin de sancergues a sarre                                       |
| 410       | 11G105      | 1610         | bati        | maison, grange, bergerie      | faubourg de sancergues  | actif       | proche le grand cimetièrre  |
| 411       | 11G105      | 1610         | paysage     | clos                          | Clos de Sancergues      | actif       |   |
| 412       | 11G105      | 1610         | bati        | maison                        | faubourg de sancergues  | actif       | proche le grand cimetièrre  |
| 413       | 11G105      | 1610         | bati        | maison                        | ville                   | actif       | proche la porte   |
| 414       | 11G105      | 1610         | bati        | maison                        | ville                   | actif       | jouxte la grande rue  |
| 415       | 11G105      | 1610         | bati        | maison                        | ville                   | actif       | proche l'auditoire  |
| 416       | 11G105      | 1610         | bati        | maison                        | ville                   | actif       | proche les fosses   |
| 417       | 11G105      | 1610         | bati        | maison                        | faubourg de sancergues  | actif       | proche le grand cimetièrre  |
| 418       | 11G105      | 1610         | bati        | maison, grange et etable      | ville                   | actif       | jouxte la grande rue, proche du pilloury dudit lieu                       |
| 419       | 11G105      | 1610         | bati        | maison                        | ville                   | actif       | jouxte la grande rue  |
| 420       | 11G105      | 1610         | bati        | maison                        | ville                   | actif       | jouxte la grande rue  |
| 421       | 11G105      | 1610         | bati        | maison                        | bourg st martin         | actif       | proche l'eglise   |
| 422       | 11G105      | 1610         | bati        | maison                        | ville                   | actif       | jouxte par le derriere les fosses   |
| 423       | 11G105      | 1610         | bati        | grange                        | ville                   | actif       | jouxte la rue du lieu ou etait le four a chaux a leglise                  |
| 424       | 11G105      | 1610         | bati        | tenement                      | Tenement des Jourandons | actif       | "assis en Sarre, paroisse dudit Sncergues"                                |
| 425       | 11G105      | 1610         | bati        | chezal                        | Chezal Gros Jean ?      | actif       | jouxte chemin de sancergues a Fragne                                      |
| 426       | 11G105      | 1610         | bati        | moulin                        |                         | actif       | jouxte chemin sancergues a jussy  |
| 427       | 11G105      | 1610         | bati        | tenement                      | Sarre                   | actif       | maisons, grange, bergerie/jouxte chemin du moulin de sarre a fragne       |
| 428       | 11G105      | 1610         | bati        | maison                        | ville                   | actif       | jouxte les murs de la ville   |
| 429       | 11G105      | 1610         | bati        | maisons, granges et bergeries | villeret                | actif       | jouxte chemin de sancergues a sevrly et chemin de sancergues a montfaucou |
| 430       | 11G105      | 1610         | bati        | maison                        | ville                   | actif       | jouxte les murs de la ville   |
| 431       | 11G105      | 1610         | bati        | lieu                          | la brulerie             | actif       |   |

## Mentions textuelles

| <b>Id</b> | <b>Cote</b> | <b>Année</b> | <b>Type</b> | <b>Nature</b>    | <b>Toponyme</b>                        | <b>Etat</b> | <b>Commentaires</b>  |
|-----------|-------------|--------------|-------------|------------------|--|-------------|--|
| 432       | 11G105      | 1610         | bati        | tenement         | Les Points                             | actif       | : La Fontaine Morte : maisons, granges, bergeryes/jouxte chemin sancergues a chevroux, les bois de tannois |
| 467       | 11G21       | 1610         | paysage     | jardin           | proche l'eglise                        | actif       |  |
| 468       | 11G21       | 1610         | paysage     | cheneviere       | cheneviere du prieure                  | actif       |  |
| 513       | 11G105      | 1610         | bati        | moulin           | Bion                                   | actif       | jouxte jardin ci-dessus  |
| 514       | 11G105      | 1610         | viaire      | chemin           | Chemin de Sancergues aux Bordes        | actif       |  |
| 515       | 11G105      | 1610         | viaire      | chemin           | Chemin de Jussy a Charentonnay         | actif       |  |
| 516       | 11G105      | 1610         | viaire      | chemin           | Chemin de Sancergues au Liard          | actif       |  |
| 517       | 11G105      | 1610         | paysage     | bois             | Chamboullan                            | actif       |  |
| 518       | 11G105      | 1610         | viaire      | chemin           | Chemin de Sancergues a Chevroux        | actif       |  |
| 519       | 11G105      | 1610         | viaire      | chemin           | L'haste de Saint-Pierre                | actif       |  |
| 520       | 11G105      | 1610         | viaire      | chemin           | Chemin de Sancergues a l'Ourosse       | actif       |  |
| 521       | 11G105      | 1610         | bati        | maison et grange | La Guerinerye                          | ruine       | pres bois sieur de Sancergues  |
| 522       | 11G105      | 1610         | viaire      | chemin           | chemin du haut sarre aux michons       | actif       |  |
| 523       | 11G105      | 1610         | viaire      | chemin           | chemin de sancergues a la motte cochon | actif       |  |
| 524       | 11G105      | 1610         | viaire      | chemin           | chemin de fraigne a Marnay             | actif       |  |
| 525       | 11G105      | 1610         | viaire      | chemin           | chemin de sancergues a grimonville     | actif       |  |
| 526       | 11G105      | 1610         | bati        | chateau          | chastel de charentonnay                | actif       |  |
| 527       | 11G105      | 1610         | viaire      | chemin           | Chemin de charentonnay a corbillon     | actif       |  |
| 528       | 11G105      | 1610         | paysage     | gue              | Gue au Rat                             | actif       |  |
| 529       | 11G105      | 1610         | bati        | moulin           | Bondonnat                              | actif       |  |
| 530       | 11G105      | 1610         | paysage     | etang            | Bondonnat                              | actif       |  |
| 531       | 11G105      | 1610         | bati        | village          | poulligny                              | actif       |  |
| 532       | 11G105      | 1610         | viaire      | chemin           | grand chemin de la charite a bourges   | actif       |  |
| 533       | 11G105      | 1610         | viaire      | chemin           | chemin du liard au suchot              | actif       |  |
| 534       | 11G105      | 1610         | paysage     | etang            | etang d'Asnins                         | actif       |  |

## Mentions textuelles

| <b>Id</b> | <b>Cote</b> | <b>Année</b> | <b>Type</b> | <b>Nature</b> | <b>Toponyme</b>                            | <b>Etat</b> | <b>Commentaires</b>   |
|-----------|-------------|--------------|-------------|---------------|--|-------------|-----------------------|
| 535       | 11G105      | 1610         | viaire      | chemin        | chemin de charentonnay a sancerre          | actif       |                       |
| 536       | 11G105      | 1610         | territoire  | dixmerie      | Grand dime de Sancergues                   | actif       |                       |
| 537       | 11G105      | 1610         | territoire  | dixmerie      | Grand dime de charentonnay                 | actif       |                       |
| 538       | 11G105      | 1610         | territoire  | dixmerie      | dime de l'ourosse                          | actif       |                       |
| 539       | 11G105      | 1610         | territoire  | dixmerie      | dime de sarre                              | actif       |                       |
| 540       | 11G105      | 1610         | territoire  | dixmerie      | dime de fraigne                            | actif       |                       |
| 541       | 11G105      | 1610         | territoire  | dixmerie      | dime de chevroux                           | actif       |                       |
| 542       | 11G105      | 1610         | paysage     | gue           | gue d'ouviou                               | actif       |                       |
| 543       | 11G105      | 1610         | territoire  | dixmerie      | dime de st martin                          | actif       |                       |
| 544       | 11G105      | 1610         | paysage     | bois          | bois de la caille                          | actif       | pres st jean de bourg |
| 545       | 11G105      | 1610         | viaire      | chemin        | chemin de la charite a sancergues          | actif       |                       |
| 546       | 11G105      | 1610         | territoire  | dixmerie      | dime de jarnay                             | actif       |                       |
| 547       | 11G105      | 1610         | paysage     | lieu          | bois rolland                               | actif       |                       |
| 548       | 11G105      | 1610         | paysage     | bois          | bois de fee                                | actif       |                       |
| 549       | 11G105      | 1610         | paysage     | bois          | bois de jarnay                             | actif       |                       |
| 550       | 11G105      | 1610         | viaire      | chemin        | chemin du bois de jarnay a st martin       | actif       |                       |
| 551       | 11G105      | 1610         | territoire  | dixmerie      | dime du Verniol                            | actif       |                       |
| 552       | 11G105      | 1610         | viaire      | chemin        | chemin de la loge au village de jarnay     | actif       |                       |
| 553       | 11G105      | 1610         | viaire      | chemin        | chemin du verniol a sancerre               | actif       |                       |
| 554       | 11G105      | 1610         | bati        | moulin        | moulin du moutot                           | actif       |                       |
| 555       | 11G105      | 1610         | viaire      | chemin        | chemin du croc du lac au verniol           | actif       |                       |
| 566       | 11G37       | 1610         | bati        | village       | La Perouze                                 | actif       |                       |
| 567       | 11G37       | 1610         | viaire      | chemin        | Grand chemin de la prouze a bourges        | actif       |                       |
| 568       | 11G37       | 1610         | paysage     | garenne       | La Garenne de Trois-Brioux                 | actif       |                       |
| 569       | 11G37       | 1610         | viaire      | chemin        | chemin du liard au suchot                  | actif       | chemin Nymbot         |
| 570       | 11G37       | 1610         | viaire      | chemin        | chemin d'asnins a deux-lions               | actif       |                       |
| 571       | 11G37       | 1610         | viaire      | chemin        | chemin du haut sarre aux michons           | actif       |                       |
| 572       | 11G37       | 1610         | viaire      | chemin        | chemin de sarre au chateau de charentonnay | actif       |                       |
| 573       | E43         | 1610         | paysage     | bois          | Bois du sieur de Charentonnay              | actif       |                       |

## Mentions textuelles

| Id  | Cote  | Année | Type       | Nature                              | Toponyme   | Etat  | Commentaires   |
|-----|-------|-------|------------|-------------------------------------|--|-------|--|
| 786 | 11G25 | 1611  | paysage    | pre                                 | Pre Menu   | actif | pres le village de fragne  |
| 505 | 11G38 | 1612  | bati       | maisons,<br>granges et<br>bergeries | Villera  | actif | qui jouxte d'un long le chemin tendant de Sancergues a Sevry,<br>d'autre le chemin tendant dudit Sancergues a Montfaucon   |
| 506 | 11G38 | 1612  | paysage    | etang                               | Bondonnat  | actif |  |
| 507 | 11G38 | 1612  | viaire     | chemin                              | Chemin de l'etang de<br>Bondonnat au guay au rat | actif |  |
| 443 | 11G16 | 1615  | bati       | metairie                            | Foucaults  | actif |  |
| 574 | E43   | 1622  | bati       | maison                              | ville  | actif | "entouree de murailles, assise proche l'eglise, et qui y jouxte<br>d'une part le chemin entre deux par le devant d'icelle la place<br>estant au devant ladite eglise d'autre part" |
| 556 | 11G35 | 1623  | bati       | village                             | Boisrond = les Gangnereaux                       | actif |  |
| 557 | 11G35 | 1623  | territoire | dixmerie                            | dime de Chaumasson                               | actif |  |
| 578 | E121  | 1623  | paysage    | etang                               | Asnins   | actif |  |
| 579 | E121  | 1623  | viaire     | chemin                              | Chemin qui va a l'etang<br>d'asnins              | actif |  |
| 580 | E121  | 1623  | bati       | metairie                            | Metairie de la Cloix                             | actif |  |
| 581 | E121  | 1623  | viaire     | chemin                              | chemin du souchot a lugny                        | actif |  |
| 582 | E121  | 1623  | paysage    | ruisseau                            | Ruau Courtin                                     | actif | "lequel ruau vient de l'etang d'asnins"  |
| 583 | E121  | 1623  | bati       | metairie                            | Malvoisine                                       | actif |  |
| 584 | E121  | 1623  | viaire     | chemin                              | chemin de sancergues a<br>chevroux               | actif |  |
| 585 | E121  | 1623  | paysage    | bois                                | Chamboullan                                      | actif |  |
| 586 | E121  | 1623  | viaire     | chemin                              | Chemin des Cullees au Liard                      | actif |  |
| 587 | E121  | 1623  | bati       | lieu                                | Asnins   | actif |  |
| 588 | E121  | 1623  | bati       | lieu                                | Mimasson   | actif |  |
| 859 | 2F287 | 1625  | bati       | chezal                              | Asnins   | actif | maison, grange, bergerie, cour, ouches, jardins et terres<br>labourables   |
| 860 | 2F287 | 1625  | bati       | village                             | Asnins   | actif |  |
| 861 | 2F287 | 1625  | viaire     | chemin                              | chemin du breuillard au suchot                   | actif | chemin tendant de Breuillard au village de Souchot   |
| 862 | 2F287 | 1625  | bati       | village                             | Suchot   | actif |  |
| 863 | 2F287 | 1625  | paysage    | terre                               | Mannins  | actif | jouxte pres du seigneur et chemin du breuillard  |
| 864 | 2F287 | 1625  | paysage    | terre et pre                        | villeneuve                                       | actif |  |
| 865 | 2F287 | 1625  | paysage    | terre                               | villeneuve                                       | actif |  |
| 866 | 2F287 | 1625  | paysage    | terre                               | les fontaines                                    | actif | terroir des fontaines  |
| 867 | 2F287 | 1625  | paysage    | pre                                 | Mannins  | actif |  |
| 868 | 2F287 | 1625  | paysage    | terre                               | champeaux  | actif | justice de Montfaucon  |

## Mentions textuelles

| <b>Id</b> | <b>Cote</b> | <b>Année</b> | <b>Type</b> | <b>Nature</b>      | <b>Toponyme</b>                     | <b>Etat</b> | <b>Commentaires</b>   |
|-----------|-------------|--------------|-------------|--------------------|-------------------------------------|-------------|---|
| 869       | 2F287       | 1625         | paysage     | pre                | communeaux d'Asnins                 | actif       |   |
| 870       | 2F287       | 1625         | paysage     | terre              | champ de l'haste                    | actif       |   |
| 871       | 2F287       | 1625         | paysage     | terre              | Vesselard                           | actif       |   |
| 872       | 2F287       | 1625         | paysage     | terre              | champ de l'orme                     | actif       |   |
| 873       | 2F287       | 1625         | viaire      | chemin             | Chemin d'Asnins a Charentonnay      | actif       |   |
| 874       | 2F287       | 1625         | paysage     | terre              | La Vigne                            | actif       | Terroir de la vigne   |
| 875       | 2F287       | 1625         | paysage     | terre              | Les Chaumes                         | actif       | Terroir des Chaumes   |
| 876       | 2F287       | 1625         | paysage     | terre              | Poirier roux                        | actif       |   |
| 877       | 2F287       | 1625         | viaire      | chemin             | Chemin de Lugy a Charentonnay       | actif       |   |
| 878       | 2F287       | 1625         | paysage     | terre              | l'ourosse                           | actif       | au terroir de l'ourosse appelee au chene                        |
| 879       | 2F287       | 1625         | paysage     | terre              | villeneuve                          | actif       | proche du moulin a vent, jouxte chemin de charentonnay a Asnins |
| 880       | 2F287       | 1625         | bati        | moulin             | Moulin a Vent                       | actif       | jouxte chemin de Charentonnay a Asnins                          |
| 881       | 2F287       | 1625         | paysage     | terre              | champ des chenes                    | actif       |   |
| 882       | 2F287       | 1625         | paysage     | terre              | champ de la cure                    | actif       |   |
| 883       | 2F287       | 1625         | paysage     | bois               | Bois Rigault                        | actif       |   |
| 884       | 2F287       | 1625         | paysage     | patureau           | les patouillats                     | actif       | jouxe le chemin d'Asnin a l'Etiveau                             |
| 885       | 2F287       | 1625         | paysage     | pre                | pre Couchot                         | actif       | jouxte le ruisseau de l'etang d'Asnins                          |
| 886       | 2F287       | 1625         | paysage     | etang              | Asnins                              | actif       |   |
| 887       | 2F287       | 1625         | paysage     | terre              | champ des croisiers                 | actif       |   |
| 888       | 2F287       | 1625         | paysage     | pre                | bourg de charentonnay               | actif       | jouxte chemin de charentonnay a chaumasson                      |
| 889       | 2F287       | 1625         | paysage     | viaire             | chemin de charentonnay a chaumasson | actif       |   |
| 373       | E 61b       | 1626         | bati        | domaine            | Jarnay                              | actif       |   |
| 374       | E 61b       | 1626         | bati        | chezal             | Jarnay                              | actif       |   |
| 375       | E 61c       | 1626         | bati        | maison             | Jarnay                              | actif       |   |
| 376       | E 61c       | 1626         | bati        | chezal             | La Tuilerie                         | actif       |   |
| 377       | E 61c       | 1626         | bati        | chezal             | La Chotterie                        | actif       | pres la tuilerie  |
| 378       | E 61c       | 1626         | bati        | chezal             | Les Rostys                          | actif       | au village de la tuilerie                                       |
| 379       | E 61c       | 1626         | bati        | chezal             | Jarnay                              | actif       |   |
| 380       | E 61c       | 1626         | bati        | metairie           | Metairie des Trenches               | ruine       | jouxte chemin le Briou la charite, le village de Jarnay         |
| 381       | E 61c       | 1626         | bati        | maison et bergerie | La Chatterie                        | actif       | village de la rive  |
| 382       | E 61c       | 1626         | bati        | chezal             | La Rive                             | actif       |   |
| 383       | E 61c       | 1626         | bati        | chezal             | La Rive                             | actif       |   |
| 384       | E 61e       | 1627         | paysage     | clos               | Clos des vignes d'Augy              | actif       |   |



## Mentions textuelles

| <b>Id</b> | <b>Cote</b> | <b>Année</b> | <b>Type</b> | <b>Nature</b>                    | <b>Toponyme</b>             | <b>Etat</b> | <b>Commentaires</b>  |
|-----------|-------------|--------------|-------------|----------------------------------|-----------------------------|-------------|--|
| 385       | E 61e       | 1627         | paysage     | ferroir                          | le Mouceau                  | actif       |  |
| 386       | E 61e       | 1627         | bati        | chezal                           | La Chagotterie              | actif       | au village de la tuillerie   |
| 387       | E 61e       | 1627         | bati        | chezal                           | Le grand Tenement des Rotys | actif       | au village de la tuillerie   |
| 388       | E 61e       | 1627         | bati        | chezal et thenement              | le lieu Pouillon            | actif       | la Darmotterie   |
| 389       | E 61e       | 1627         | bati        | metairie                         | La Chatterie                | actif       | la rive, une bergerie  |
| 390       | E 61e       | 1627         | bati        | maison                           | La Rive                     | actif       |  |
| 391       | E 61e       | 1627         | bati        | chezal                           | La Rive                     | actif       |  |
| 392       | E 61e       | 1627         | bati        | chezal et thenement              | La canillerie               | actif       | au village de la tuillerie   |
| 393       | E 61e       | 1627         | bati        | chezal et thenement              | tenement des seguineaux     | actif       | le briou   |
| 394       | E 61e       | 1627         | bati        | maison                           | le briou                    | actif       |  |
| 395       | E 61e       | 1627         | bati        | chezal et thenement              | la bouthonniererie          | actif       |  |
| 396       | E 61e       | 1627         | bati        | chezal et thenement              | petit thenement du briou    | actif       | le briou   |
| 397       | E 61e       | 1627         | bati        | chezal et thenement              | thenement des Jourandons    | actif       |  |
| 488       | 11G26       | 1628         | paysage     | vigne                            | sur les fosses              | actif       |  |
| 13        | E 12        | 1633         | bati        | four banal                       | ville                       | actif       | pres la prizon   |
| 14        | E 12        | 1633         | bati        | prison                           | ville                       | actif       | pres le four banal   |
| 15        | E 12        | 1633         | bati        | maison                           | ville                       | actif       | attenant a la porte du cote de bourges   |
| 16        | E 12        | 1633         | bati        | mur de la ville                  | ville                       | actif       |  |
| 17        | E 12        | 1633         | bati        | auditoire                        | ville                       | actif       | jouxte le grande rue   |
| 18        | E 12        | 1633         | bati        | maison                           | ville                       | actif       | jouxte la grande rue   |
| 19        | E 12        | 1633         | bati        | maison et jardin                 | ville                       | actif       | pres l'eglise, jouxte la place commune devant l'eglise   |
| 20        | E 12        | 1633         | bati        | maison                           | ville                       | actif       | jouxte la grande rue et les murs   |
| 21        | E 12        | 1633         | bati        | maison                           | st martin                   | actif       | jouxte la rue de la fontaine au moulin battereau et touchent ue la                               |
| 22        | E 12        | 1633         | bati        | "lieu ou etait batie une maison" | la saulaye de battereau     | ruine       | jouxte le grand chemin de ancergues a la charite et chemin de deux-lions a l'eglise de st-martin |

## Mentions textuelles

| <b>Id</b> | <b>Cote</b> | <b>Année</b> | <b>Type</b> | <b>Nature</b>                                  | <b>Toponyme</b>         | <b>Etat</b> | <b>Commentaires</b>   |
|-----------|-------------|--------------|-------------|--|-------------------------|-------------|---|
| 23        | E 12        | 1633         | bati        | fourneau a chau<br>et tuile + halle            | la saulaye de battereau | actif       | jouxte le grand chemin de ancergues a la charite et chemin de<br>deux-lions a l'eglise de st-martin |
| 24        | E 12        | 1633         | bati        | maison   | ville                   | actif       | jouxte rue prison/gde rue   |
| 25        | E 12        | 1633         | bati        | fosses   | ville                   | actif       |   |
| 26        | E 12        | 1633         | bati        | "place ou etait<br>autrefois le four<br>banal" | ville                   | ruine       |   |
| 27        | E 12        | 1633         | bati        | maison   | st martin               | ruine       | jouxte rue la fontaine/garenne et les fosses de la garenne  |
| 28        | E 12        | 1633         | bati        | maison   | entre les deux ponts    | actif       |   |
| 29        | E 12        | 1633         | bati        | maison   | ville                   | actif       | jouxte la gde rue   |
| 30        | E 12        | 1633         | bati        | maison   | ville                   | actif       | jouxte la gde rue   |
| 31        | E 12        | 1633         | bati        | maison   | ville                   | actif       | jouxte ruelle gde rue/prison  |
| 32        | E 12        | 1633         | bati        | maison   | ville                   | ruine       | "sur les fosses"  |
| 33        | E 12        | 1633         | bati        | maison   | ville                   | actif       | jouxte murs du cote du couchant   |
| 34        | E 12        | 1633         | bati        | maison   | st martin               | actif       | jouxte le chemin de sancergues a la charite   |
| 35        | E 12        | 1633         | bati        | grange   | ville                   | actif       | sous les murs   |
| 36        | E 12        | 1633         | bati        | chezal de<br>batiments                         | prouze                  | ruine       |   |
| 37        | E 12        | 1633         | bati        | maison   | ville                   | actif       | "proche le lieu ou etait le four banal"   |
| 38        | E 12        | 1633         | bati        | maison   | haut sarre              | actif       | jouxte chemin fragne/haut sarre   |
| 39        | E 12        | 1633         | bati        | chezal de<br>batiments                         | ?                       | ruine       | jouxte usages de charentonnay,  |
| 40        | E 12        | 1633         | bati        | chezal de<br>batiments                         | ville                   | actif       | jouxte place ancien four banal  |
| 41        | E 12        | 1633         | bati        | chezal (granges<br>et bergeries)               | Liard                   | actif       | jouxte chemin sancergues/liard  |
| 42        | E 12        | 1633         | bati        | chapelle saint<br>jean de bour                 | st jean de bour         | actif       |   |
| 43        | E 12        | 1633         | bati        | moulin   | moulin battereau        | ruine       |   |

## Mentions textuelles

| Id | Cote | Année | Type   | Nature                            | Toponyme           | Etat  | Commentaires   |
|----|------|-------|--------|-----------------------------------|--------------------|-------|--|
| 44 | E 12 | 1633  | bati   | maison                            | moulin de la forge | ruine |  |
| 45 | E 12 | 1633  | bati   | halle                             | moulin de la forge | actif | jouxte chemin sancergues/preaux  |
| 46 | E 12 | 1633  | bati   | maison, grange et bergeries       | ?                  | actif | jouxte chemin sancergues/bourges, chemin sancergues/l'ourosse                          |
| 47 | E 12 | 1633  | bati   | chezal de batiments               | prouze             | actif | jouxte chemin sancergues/bourges   |
| 48 | E 12 | 1633  | bati   | maison et grange                  | champ girault      | actif | jouxte chemin sancergues/charentonnay, chemin cimetiére/l'ourosse                      |
| 49 | E 12 | 1633  | bati   | moulin                            | moulin de Sarre    | actif |  |
| 50 | E 12 | 1633  | bati   | chezal (maison)                   | ?                  | actif |  |
| 51 | E 12 | 1633  | bati   | maison                            | st martin          | actif | pres l'eglise, jouxte chemin sancergues/charite, cimeiere st martin, fosses la garenne |
| 52 | E 12 | 1633  | bati   | maison                            | st martin          | actif | pres la fontaine,  |
| 53 | E 12 | 1633  | bati   | village des Preaux                | preaux             | actif |  |
| 54 | E 12 | 1633  | bati   | grange et metairie (des Ports ?)  | preaux             | actif | au dessus du village des preaux  |
| 55 | E 12 | 1633  | bati   | metairie du sieur du Briou        |                    | actif | jouxte chemin sancergues/charite   |
| 56 | E 12 | 1633  | bati   | maison                            | st martin          | actif | jouxte chemin sancergues/la charite, chemi st martin/la rive                           |
| 57 | E 12 | 1633  | bati   | maison grange et autres batiments |                    | ruine | jouxte chemin sancergues/la charite, chemin montifault/la villeneuve                   |
| 58 | E 12 | 1633  | bati   | metairie du sieur de Grimonville  | Marceau            | actif | jouxte chemin sancergues/bessy l'eau   |
| 59 | E 12 | 1633  | viaire | guay de Marceau                   | Marceau            | actif |  |
| 60 | E 12 | 1633  | bati   | batiments                         | Marceau            | actif | chemin Marceau/sancergues  |

## Mentions textuelles

| Id  | Cote | Année | Type    | Nature  | Toponyme  | Etat  | Commentaires                             |
|-----|------|-------|---------|---|---|-------|--|
| 61  | E 12 | 1633  | viaire  | chemin tendant de Marceau a la Pluchonnerie     |   | actif |  |
| 62  | E 12 | 1633  | viaire  | chemin tendant de Fragne a La Motte             |   | actif |  |
| 63  | E 12 | 1633  | bati    | maison des hoirs Roy                            | Marceau   | actif | jouxte chemin Bessy l'eau/ Marceau       |
| 64  | E 12 | 1633  | bati    | chezal de batiments (maisons, granges, etables) | Bessy l'eau   | ruine | jouxte rue Bessy l'eau/Marnay            |
| 65  | E 12 | 1633  | bati    | chezal de batiments (maisons, granges, etables) | les Bourrets (Bessy l'eau)                                  | actif |  |
| 66  | E 12 | 1633  | bati    | maison  | Bessy l'eau   | actif |  |
| 67  | E 12 | 1633  | bati    | maison  | carrou de Marceau   | ruine |  |
| 68  | E 12 | 1633  | bati    | moulin  | Bessy l'eau   | actif |  |
| 69  | E 12 | 1633  | bati    | batiments                                       | Bessy l'eau   | actif |  |
| 590 | E12  | 1633  | paysage | pre   | pre des Roty  | actif |  |
| 591 | E12  | 1633  | paysage | pre   | Pre de la cure de st martin                                 | actif |  |
| 592 | E 12 | 1633  | paysage | terre   | pres le bois de chaumasson, au bout et la pointe dudit bois | actif |  |
| 593 | E12  | 1633  | paysage | terre   | champ de la confesse  | actif |  |
| 594 | E12  | 1633  | paysage | pre   | pre de la confesse  | actif | prairie de la vauise du cote du mousseau |
| 595 | E12  | 1633  | paysage | terre   | les sablons   | actif | terre et buissons                        |
| 596 | E12  | 1633  | paysage | terre   | les traynes   | actif | pres la metairie d'augy                  |
| 597 | E12  | 1633  | paysage | pre   | pres de st sulpice  | actif |  |
| 598 | E12  | 1633  | paysage | vigne   | pouboy  | actif |  |
| 599 | E12  | 1633  | paysage | cheneviere                                      | sur les fosses  | actif |  |
| 600 | E12  | 1633  | paysage | terre   | les chailloux   | actif | jouxte chemin de sancergues aux usages   |

## Mentions textuelles

| <b>Id</b> | <b>Cote</b> | <b>Année</b> | <b>Type</b> | <b>Nature</b>     | <b>Toponyme</b>                   | <b>Etat</b> | <b>Commentaires</b>   |
|-----------|-------------|--------------|-------------|-------------------|-----------------------------------|-------------|---|
| 601       | E 12        | 1633         | paysage     | terre et buissons | la perouze                        | actif       |   |
| 602       | E 12        | 1633         | paysage     | pre               | pre bouron                        | actif       |   |
| 603       | E 12        | 1633         | paysage     | terre             |                                   | actif       | jouxte taillis de sancergues  |
| 604       | E 12        | 1633         | paysage     | terre             | croc mardelleraye                 | actif       |   |
| 605       | E 12        | 1633         | paysage     | terre             | pres la chapelle st jean du bourg | actif       |   |
| 606       | E 12        | 1633         | paysage     | pre               | pres des quarts                   | actif       | pres le moulin de sarre   |
| 607       | E 12        | 1633         | paysage     | terre et buissons | la pierre pointe                  | actif       | pres le village des points  |
| 608       | E 12        | 1633         | paysage     | terre             | les rimbieres                     | actif       | pres sancergues   |
| 609       | E 12        | 1633         | paysage     | terre             | champ girault                     | actif       |   |
| 610       | E 12        | 1633         | paysage     | terre             | les ordons                        | actif       | jouxte chemin de sancergues a charentonnay  |
| 611       | E 12        | 1633         | paysage     | pre               | pre de saullees                   | actif       | jouxte riviere, st martin   |
| 612       | E 12        | 1633         | paysage     | terre             | les grand champs ou la garenne    | actif       | st martin   |
| 613       | E 12        | 1633         | paysage     | terre             | champ procureur                   | actif       | terroir des points  |
| 614       | E 12        | 1633         | paysage     | pre               | pre de la forge                   | actif       | st martin   |
| 615       | E 12        | 1633         | paysage     | terre             | ou etait la haute justice         | actif       | jouxte grand chemin de sancergues a la charite, chemin de sancergues au bois taillebrun autrement le bois de montifaute |
| 616       | E 12        | 1633         | paysage     | terre             | la pointe                         | actif       | jouxte chemin sancergues a la charite   |
| 617       | E 12        | 1633         | paysage     | terre             | la justice                        | actif       |   |
| 618       | E 12        | 1633         | paysage     | pre               | moulin de sancergues              | actif       | jouxte bief du moulin de la forge   |
| 619       | E 12        | 1633         | paysage     | terre             | pertuis aux vaches                | actif       |   |
| 620       | E 12        | 1633         | paysage     | terre et buissons | buisson seguin                    | actif       |   |
| 621       | E 12        | 1633         | paysage     | pre               | pres des quarts                   | actif       | pres moulin de sarre  |
| 622       | E 12        | 1633         | paysage     | pre               | prairie de Marciau                | actif       |   |
| 623       | E 12        | 1633         | paysage     | terre             | les caves                         | actif       | terroir de sarre  |
| 624       | E 12        | 1633         | paysage     | terre             | la perriere                       | actif       | sous le moulin de sarre   |
| 625       | E 12        | 1633         | paysage     | terre             | le grand sarragot                 | actif       | territoire de sarre   |
| 626       | E 12        | 1633         | paysage     | bois              | les charbonnieres                 | actif       | ou le buisson des mullons, Sancergues   |
| 627       | E 12        | 1633         | paysage     | fosses            | maison de la garenne              | actif       |   |
| 628       | E 12        | 1633         | paysage     | terre et bois     | grattechien                       | actif       |   |
| 629       | E 12        | 1633         | paysage     | bois              | la villeneuve                     | actif       |   |
| 630       | E 12        | 1633         | paysage     | terre             | l'essert                          | actif       | pres de la motte  |
| 631       | E 12        | 1633         | paysage     | terre             | la grande voisne                  | actif       | pres le mousseau  |
| 632       | E 12        | 1633         | paysage     | pre               | pre aux asnons                    | actif       | pres le mousseau  |

## Mentions textuelles

| <b>Id</b> | <b>Cote</b> | <b>Année</b> | <b>Type</b> | <b>Nature</b>             | <b>Toponyme</b>                          | <b>Etat</b> | <b>Commentaires</b>                          |
|-----------|-------------|--------------|-------------|---------------------------|--|-------------|--|
| 633       | E 12        | 1633         | paysage     | pre                       | pre de la bataille                       | actif       | prairie de marciau                           |
| 634       | E 12        | 1633         | paysage     | terre                     | pougan                                   | actif       | paroisse et justice de sancergues            |
| 635       | E 12        | 1633         | bati        | metairie                  | les charbonnières                        | ruine       |  |
| 636       | E 12        | 1633         | paysage     | pre et buisson            | la rouesse                               | actif       |  |
| 637       | E 12        | 1633         | paysage     | pre                       | grimonville                              | actif       |  |
| 638       | E 12        | 1633         | paysage     | terre                     | guay de marciau                          | actif       |  |
| 639       | E 12        | 1633         | paysage     | terre                     | pommeraye                                | actif       |  |
| 640       | E 12        | 1633         | paysage     | terre et buissons         | garenne de Marciau                       | actif       |  |
| 641       | E 12        | 1633         | paysage     | terre                     | bouloises                                | actif       |  |
| 642       | E 12        | 1633         | paysage     | vignes                    | marciau                                  | actif       |  |
| 643       | E 12        | 1633         | paysage     | terre                     | les mareschauderies                      | actif       |  |
| 644       | E 12        | 1633         | paysage     | pre                       | la sarree                                | actif       | Marciau                                      |
| 645       | E 12        | 1633         | paysage     | terre                     | champ de la pierre                       | actif       |  |
| 646       | E 12        | 1633         | paysage     | terre                     | le chaillou                              | actif       |  |
| 647       | E 12        | 1633         | paysage     | bois                      | bois marechal                            | actif       | jouxte terres de grimonville                 |
| 648       | E 12        | 1633         | paysage     | bois                      | la fougerolle                            | actif       |  |
| 649       | E 12        | 1633         | paysage     | terre                     | les essarts                              | actif       |  |
| 589       | E 12        | 1633         | paysage     | pre                       | Prairie de Sancergues                    | actif       |  |
| 849       | E 8320      | 1634         | viaire      | chemin                    | chemin d'Asnins a Etivau                 | actif       |  |
| 559       | 11G35       | 1636         | bati        | domaine                   | Corbillon                                | actif       | membre de la commanderie des bordes          |
| 351       | E 61a       | 1642         | bati        | metairie                  | Vezein                                   | ruine       |  |
| 331       | E 59d       | 1643         | viaire      | chemin                    | Chemin de Sarre a Charentonnay           | actif       |  |
| 332       | E 59d       | 1643         | bati        | maison grange et bergerie | Sarre                                    | actif       | jouxte chemin sarre charentonnay             |
| 333       | E 59d       | 1643         | bati        | maison                    | les grand taillis                        | ruine       | jouxte les taillis du seigneur de sancergues |
| 334       | E 59d       | 1643         | bati        | batiments                 |  | actif       | jouxte chemin fragne marciau                 |
| 335       | E 59d       | 1643         | viaire      | chemin                    | chemin de sancergues au crot mardelleray | actif       |  |
| 336       | E 59d       | 1643         | bati        | chezal                    | bois des noues                           | actif       | 2 maisons, 1 grange, 2 bergeries             |
| 337       | E 59d       | 1643         | bati        | maison grange et bergerie | Sarre                                    | actif       | jouxte chemin sarre sancergues               |
| 338       | E 59d       | 1643         | paysage     | crot                      | Crot Mardelleray                         | actif       | jouxte chemin sarre lugny                    |
| 339       | E 59d       | 1643         | bati        | chezal                    | Fragne                                   | actif       | jouxte chemin de fragne a la Motte cochon    |
| 340       | E 59d       | 1643         | viaire      | chemin                    | rue des marches                          | actif       | chemin de fragne a la motte cochon           |
| 341       | E 59d       | 1643         | viaire      | chemin                    | Chemin de Sarre a la motte cochon        | actif       |  |

## Mentions textuelles

| <b>Id</b> | <b>Cote</b> | <b>Année</b> | <b>Type</b> | <b>Nature</b>      | <b>Toponyme</b>          | <b>Etat</b> | <b>Commentaires</b>   |
|-----------|-------------|--------------|-------------|--------------------|--------------------------|-------------|---|
| 342       | E 59d       | 1643         | bati        | maison             | Sarre                    | actif       | jouxe la terre du chapitre et le chemin tendant de fragne a charentonnay  |
| 343       | E 59d       | 1643         | bati        | maison et grange   | Bois de Bigny            | actif       | "une piece de terre appelee le bois de bigny ou il y avait dedans maison et grange"   |
| 344       | E 59d       | 1643         | bati        | maison et bergerie | Mineret                  | actif       | "Mineret autrement le bois des noues"   |
| 345       | E 59d       | 1643         | bati        | chezal             | Fragne                   | actif       | "chezal des bonnets au village de Fragne", "deux maisons, une grange"   |
| 244       | E 51        | 1644         | bati        | maison             | ville                    | actif       | "attenant la porte du coste de Bourges"   |
| 245       | E 51        | 1644         | bati        | auditoire          | ville                    | actif       | "jouxe la grande rue"   |
| 246       | E 51        | 1644         | bati        | maison             | ville                    | actif       | "jouxe par le devant la grande rue"   |
| 247       | E 51        | 1644         | bati        | maison             | ville                    | actif       | "proche l'eglise"   |
| 248       | E 51        | 1644         | bati        | maison             | ville                    | actif       | "jouxe par le devant la grande rue et d'autre par le derriere les murs de la ville"   |
| 249       | E 51        | 1644         | bati        | maison             | saint-martin             | actif       | "jouxe rue de la fontaine saint martin au moulin battereau, d'autre l'ouce de la cure dudit saint martin, d'autre au chemin tendant de sancergues a la charite" |
| 250       | E 51        | 1644         | bati        | four et halle      | saint-martin             | actif       | voir doc word   |
| 251       | E 51        | 1644         | bati        | maison             | ville                    | actif       | "jouxe par le devant la rue tendant des prisons a la grande rue"  |
| 252       | E 51        | 1644         | bati        | maison             | saint-martin             | ruine       | "jouxe par le devant la rue qui descend de la maison de la garenne a la fontaine saint martin"  |
| 253       | E 51        | 1644         | bati        | maison             | entre les deux ponts     | actif       |   |
| 254       | E 51        | 1644         | bati        | maison             | ville                    | actif       | "jouxe par le devant la grande rue"   |
| 255       | E 51        | 1644         | bati        | maison             | valle de sancergues      | actif       | "jouxe par le devant la grande rue dudit sancergues"  |
| 256       | E 51        | 1644         | bati        | maison             | ville                    | actif       |   |
| 257       | E 51        | 1644         | bati        | maison             | ville                    | ruine       | "jouxe du coste du soleil couchant les murailles de ladite ville"   |
| 258       | E 51        | 1644         | bati        | maison             | saint-martin             | actif       | "jouxe par le devant le chemin tendant de sancergues a la charite et par le derriere la place ou souloit etre le moulin battereau"                              |
| 259       | E 51        | 1644         | bati        | grange             | sur les murs de la ville | actif       | "tenant d'une part aux fosses"  |
| 260       | E 51        | 1644         | bati        | maison             | La Perouze               | ruine       |   |
| 261       | E 51        | 1644         | bati        | maison             | ville                    | actif       | "jouxe par le devant le four banal"   |
| 262       | E 51        | 1644         | bati        | maison             | haut sarre               | actif       | "jouxe par le devant le chemin tendant du village de fraigne au lieu du haut sarre"   |
| 263       | E 51        | 1644         | bati        | maison             | ville                    | actif       |   |
| 264       | E 51        | 1644         | bati        | moulin             | moulin battereau         | ruine       |   |

## Mentions textuelles

| Id  | Cote  | Année | Type    | Nature                   | Toponyme                        | Etat  | Commentaires   |
|-----|-------|-------|---------|--------------------------|---------------------------------|-------|--|
| 265 | E 51  | 1644  | bati    | motte                    | saint-martin                    | actif | "au dessus du moulin du fourneau, dedans laquelle y a plusieurs arbres fruitiers [...] qui jouxte par le devant le chemin tendant de sancergues au village des Perreaux"                   |
| 266 | E 51  | 1644  | bati    | village                  | La Perouze                      | actif |  |
| 267 | E 51  | 1644  | bati    | moulin                   | Moulin de Sarre                 | actif |  |
| 268 | E 51  | 1644  | bati    | maison                   | Pouboy                          | ruine |  |
| 269 | E 51  | 1644  | bati    | maison                   | saint-martin                    | actif | "pres l'eglise"; "jouxte le cimetiere"   |
| 270 | E 51  | 1644  | bati    | maison                   | saint-martin                    | actif | "jouxte la fontaine"   |
| 271 | E 51  | 1644  | bati    | village                  | Les Perreaux                    | actif | "jouxte le chemin tendant de sancergues a la metairie de montifaut, d'autre au chemin tendant du carrou proche la metairie de Montifaut a Bion"  |
| 272 | E 51  | 1644  | bati    | metairie                 | Metairie du sieur du Briou      | actif | "jouxte le chemin tendant de sancergues a la charite"  |
| 273 | E 51  | 1644  | bati    | maison                   | saint-martin                    | actif | "jouxte le chemin tendant de sancergues a la charite et la rue de saint-martin a la rive"  |
| 274 | E 51  | 1644  | bati    | chezal                   | marciau                         | actif | "jouxte le chemin tendant de marciau a marnay, d'autre un chemin tendant de sancergues a bessileau"  |
| 275 | E 51  | 1644  | bati    | maison-bergerie          | marciau                         | ruine | "jouxte chemin tendant de sancergues a bessileau"  |
| 829 | E60   | 1645  | bati    | lieu                     | Bois Griffon                    | actif | hotel seigneuriel, fosses, colombier et grange et garenne  |
| 830 | E60   | 1645  | bati    | metairie                 | Montifaut                       | actif |  |
| 831 | E60   | 1645  | bati    | metairie                 | La Bidonnerie                   | actif |  |
| 832 | E60   | 1645  | bati    | maison, grange, bergerie | entre les deux ponts            | ruine | une place et masure ou souloit avoir maison bastie   |
| 846 | E8320 | 1659  | viaire  | chemin                   | Chemin Munetot                  | actif | qui va au Souchat  |
| 847 | E8320 | 1659  | viaire  | chemin                   | chemin de Charentonnay a Asnins | actif |  |
| 848 | E8320 | 1659  | paysage | pre                      | Rosseland (?)                   | actif | jouxte des longs chemin munetot et chemin de charentonnay a Asnins, des bouts pre du seigneur de Charentonnay et une terre   |
| 276 | E 58d | 1660  | bati    | maison seigneuriale      | trois-brioux                    | actif | maison, grange, bergerie, ecurie, environnee de fosses et tours, jouxte de deux cotes le chemin par lequel on va du village de trois-brioux dans le chemin tendant de bourges a la charite |
| 277 | E 58d | 1660  | bati    | metairie                 | trois-brioux                    | actif | jouxte chemin de la maison seigneuriale de troisbrioux audit village   |



## Mentions textuelles

| Id  | Cote  | Année | Type    | Nature           | Toponyme  | Etat  | Commentaires  |
|-----|-------|-------|---------|------------------|---|-------|---|
| 278 | E 58d | 1660  | viaire  | chemin           | Chemin de la charite a bourges                                      | actif |   |
| 279 | E 58d | 1660  | viaire  | chemin           | Chemin de Charentonnay a Couy                                       | actif |   |
| 280 | E 58d | 1660  | viaire  | chemin           | Chemin de Charentonnay a Boisrond                                   | actif |   |
| 281 | E 58d | 1660  | viaire  | chemin           | Chemin de Menetou-Couture a Sancerre                                | actif | chemin membor ?   |
| 282 | E 58d | 1660  | bati    | maison           | trois-brioux  | actif | jouxta chemin dudit village a Charentonnay et chemin tendant de charentonnay a Couy |
| 283 | E 58d | 1660  | bati    | metairie         | poulligny   | actif |   |
| 284 | E 58d | 1660  | viaire  | chemin           | Chemin de la metairie de poulligny au chemin de Charentonnay a Couy | actif |   |
| 285 | E 58d | 1660  | viaire  | chemin           | Chemin tendant du village d'annin a Charentonnay                    | actif |   |
| 286 | E 58d | 1660  | bati    | maison           | trois-brioux  | ruine |   |
| 287 | E 58d | 1660  | bati    | maison           | trois-brioux  | ruine |   |
| 288 | E 58d | 1660  | bati    | maison           | trois-brioux  | ruine |   |
| 289 | E 58d | 1660  | viaire  | chemin           | chemin tendant de charentonnay a chaumasson                         | actif |   |
| 290 | E 58d | 1660  | bati    | chezal           | trois-brioux  | actif |   |
| 291 | E 58d | 1660  | viaire  | chemin           | chemin de Garigny a Sancerre  | actif |   |
| 292 | E 58d | 1660  | bati    | village          | boisrond  | actif |   |
| 293 | E 58d | 1660  | bati    | chezal           | bourg charentonnay  | actif | jouxta chemin de charentonnay a trois-brioux et chemin de charentonnay a sancerre   |
| 294 | E 58d | 1660  | bati    | chezal           | chezal des lavauls  | actif | proche le bourg   |
| 295 | E 58d | 1660  | bati    | maison et grange | proche le bourg de charentonnay                                     | ruine | jouxta le chemin de charentonnay a sancerre   |
| 296 | E 58d | 1660  | bati    | chezal           | poulligny   | actif | maisons, bergeries  |
| 297 | E 58d | 1660  | paysage | bois             | bois de poulligny   | actif |   |

## Mentions textuelles

| Id  | Cote    | Année | Type    | Nature   | Toponyme   | Etat  | Commentaires  |
|-----|---------|-------|---------|--|--|-------|---|
| 298 | E 58d   | 1660  | viaire  | chemin   | chemin tendant de la chaussee de l'etang de bondonnat a charentonnay | actif |   |
| 299 | E 58d   | 1660  | bati    | grange et bergerie                             | Lieu de Laubiele   | ruine | jouxte chemin de villeray a Charentonnay  |
| 300 | E 58d   | 1660  | bati    | lieu   | La Malvoisine  | actif |   |
| 301 | E 58d   | 1660  | paysage | bois   | Bois de Pouigny  | actif |   |
| 302 | E 58d   | 1660  | bati    | chezal (maisons, granges cours ouches jardins) | Pouigny  | actif | jouxte communaux de Pouigny, chemin de Charentonnay a ?   |
| 303 | E 58d   | 1660  | viaire  | chemin   | Chemin de Montfaucou a La Charite                                    | actif |   |
| 576 | E43     | 1668  | bati    | metairie                                       | Jarnay   | actif | maison, grange, ecurie  |
| 470 | 11G21   | 1673  | bati    | lieu   | La Gomillonerie  | actif | "jouxte par le devant le grand chemin de Sancergues a Bourges.  |
| 904 | E 13716 | 1674  | bati    | chateau  | Charentonnay   | actif | maison et chastel seigneurial, jouxte du coste du midy au grand chemin tendant de Sancergues a Charentonnay, du septentrion au grand chemin tendant de Sancergues a Bourges, au long duquel chemin il y a une garenne a lapins. |
| 905 | E 13716 | 1674  | paysage | vigne  | au-dessus du chateau de Charentonnay                                 | actif | environnee de haies vives, jouxte par le midy au grand chemin de Bourges  |
| 906 | E 13716 | 1674  | bati    | colombier                                      | proche les batiment de la grande metairie dudit lieu                 | actif | avec la garenne a lapins, jouxte du coste du midy le chemin tendant de Sancergues a Trois-Brioux [...] du septentrion au chemin de bourges a Sancergues.  |
| 907 | E 13716 | 1674  | paysage | etang  | Asnins   | actif |   |
| 908 | E 13716 | 1674  | paysage | bois   | Grand Bois de Charentonnay   | actif | soixante arpents, jouxte du couchant le chemin de Charentonnay a Sancerre   |
| 909 | E 13716 | 1674  | paysage | bois   | les Usages   | actif | jouxte du levant les terres dependant de la metairie de la Brulerie, du midy au bois de Tannois, du couchant au chemin tendant dudit chastel a Jussy le chaudrier   |
| 910 | E 13716 | 1674  | bati    | village  | Pelge  | actif | au moins 4 maisons  |
| 911 | E 13716 | 1674  | bati    | metairie                                       | Chambonnerie   | actif |   |

## Mentions textuelles

| <b>Id</b> | <b>Cote</b> | <b>Année</b> | <b>Type</b> | <b>Nature</b>   | <b>Toponyme</b>  | <b>Etat</b> | <b>Commentaires</b>   |
|-----------|-------------|--------------|-------------|-----------------|--|-------------|---|
| 912       | E13716      | 1674         | bati        | metairie        | Maison de la Tour  | actif       | grande metairie de Charentonnay ou etait l'ancienne maison dudit Charentonnay, proche de laquelle est ledit colombier et garenne, jouxte du cote du midy le chemin de La Charite a Trois-Brioux |
| 913       | E13716      | 1674         | bati        | village         | Asnins   | actif       |   |
| 914       | E13716      | 1674         | bati        | domaine         | Berniere   | actif       | domaine et metairie, jouxte du septentrion le grand chemin tendant de Charentonnay a Sancerre   |
| 915       | E13716      | 1674         | paysage     | pre et patureay | Prouze   | actif       | jouxte du septentrion le chemin tendant de Sancergues a Charentonnay  |
| 916       | E13716      | 1674         | territoire  | dixme           | dixme de trois-brioux  | actif       | jouxte du midy le chemin tendant de Charentonnay a Baugy, du cote du septentrion au bois de Trois-Brioux (Bois Rigaut), du Levant le grand chemin de Sancergues a Bourges                       |
| 917       | E13716      | 1674         | paysage     | vigne           | Pouboy   | actif       | jouxte du midy l'haste saint pierre   |
| 918       | E13716      | 1674         | viaire      | sente           | Sente qui va de l'eglise de Charentonnay au village de Chaevroux | actif       |   |
| 919       | E13716      | 1674         | viaire      | chemin          | Chemin de Charentonnay a Sarre                                   | actif       |   |
| 920       | E13716      | 1674         | paysage     | pre             | la maison brulee   | actif       |   |
| 921       | E13716      | 1674         | bati        | maison          | la maison brulee   | ruine       | de present en ruyne, jouxte du couchent le chemin tendant de charentonnay a Garigny   |
| 922       | E13716      | 1674         | paysage     | terre           | carrou de l'erable   | actif       | jouxte du levant le chemin de Charentonnay a Garigny, au midy la terre de la commanderye des bordes, du septentrion le chemin par lequel on va de Vilquiai a La Charite                         |
| 923       | E13716      | 1674         | paysage     | terre           | les bouloises  | actif       | proche Boisrond, jouxte chemin qui va de Charentonnay a Boisrond  |
| 924       | E13716      | 1674         | paysage     | patureau        | trois-brioux   | actif       |   |
| 925       | E13716      | 1674         | paysage     | terre           | champ de la pointe   | actif       | jouxte du septentrion le chemin de la Charite a Vilquiai, du midy le chemin de Charentonnay a Chaumasson  |
| 926       | E13716      | 1674         | viaire      | chemin          | chemin de Charentonnay a l'ourosse                               | actif       |   |
| 927       | E13716      | 1674         | paysage     | terre           | champ du puy   | actif       |   |
| 928       | E13716      | 1674         | bati        | village         | Couitres (?)   | actif       | jouxte chemin du chastel de Charentonnay a Sancerre   |
| 929       | E13716      | 1674         | paysage     | vigne           | la maison brulee   | actif       |   |
| 930       | E13716      | 1674         | bati        | village         | l'ourosse  | actif       | au village de Pellay  |
| 931       | E13716      | 1674         | viaire      | chemin          | de Charentonnay a Sancerre                                       | actif       | chemin par lequel on va du bourg de Charentonnay au Souchot puis a Sancerre   |

## Mentions textuelles

| <b>Id</b> | <b>Cote</b> | <b>Année</b> | <b>Type</b> | <b>Nature</b> | <b>Toponyme</b>  | <b>Etat</b> | <b>Commentaires</b>   |
|-----------|-------------|--------------|-------------|---------------|--|-------------|---|
| 932       | E13716      | 1674         | viaire      | chemin        | chemin de Charentonnay a La Cloix                          | actif       |   |
| 933       | E13716      | 1674         | viaire      | chemin        | chemin de Charentonnay a Deux Lions                        | actif       | jouxté les terres du Sieur de la Malvoisine   |
| 934       | E13716      | 1674         | viaire      | chemin        | chemin de l'ourosse au Suchot                              | actif       |   |
| 935       | E13716      | 1674         | bati        | village       | Justellerye  | actif       |   |
| 936       | E13716      | 1674         | viaire      | chemin        | chemin de la berniere au chemin de Charentonnay a Sancerre | actif       |   |
| 937       | E13716      | 1674         | paysage     | terre         | champ du bois brule  | actif       |   |
| 938       | E13716      | 1674         | paysage     | terre         | Peige  | actif       | anciennement en vigne, jouxté du levant le chemin du chastel de Charentonnay a Sancerre   |
| 939       | E13716      | 1674         | viaire      | chemin        | chemin de la metairie de la berniere a la cloix            | actif       |   |
| 940       | E13716      | 1674         | paysage     | pre           | Pre du Souchot   | actif       |   |
| 941       | E13716      | 1674         | viaire      | chemin        | Chemin du Souchot a Bourges                                | actif       |   |
| 942       | E13716      | 1674         | paysage     | pre           | Les Mannins  | actif       | proche le village d'Asnins  |
| 943       | E13716      | 1674         | bati        | village       | village de Tannois   | actif       | jouxté du levant le bois de Tannois, du midy le chemin qui va de Sancergues a la metairie de la Sucree appele par les chanoines l'haste de Saint Pierre |
| 944       | E13716      | 1674         | viaire      | chemin        | chemin du chastel de charentonnay a Jussy                  | actif       |   |
| 945       | E13716      | 1674         | paysage     | vignoble      | Pouboy   | actif       | jouxté du midy l'haste saint pierre   |
| 946       | E13716      | 1674         | bati        | metairie      | La Sucree  | actif       | maison, grange, voliere, estable, cour et jardin  |
| 947       | E13716      | 1674         | paysage     | terre         | la pointe  | actif       | jouxté au septentrion le chemin de Sancergues a Villequai, du midy le chemin de Charentonnay a Chaumasson   |
| 900       | E13717      | 1679         | territoire  | seigneurie    | Verniol  | actif       |   |
| 901       | E13717      | 1679         | bati        | moulin        | Moulin du Moutot   | actif       | moulin banal de la seigneurie du Verniol  |
| 902       | E13717      | 1679         | bati        | domaine       | La Darmotterie   | actif       | lieu, domaine et metairie   |
| 903       | E13718      | 1681         | bati        | domaine       | Chaumasson   | actif       | lieu, domaine et metairie / la grande metairie de chaumasson  |
| 434       | 11G13b      | 1691         | bati        | moulin a eau  | Vezein   | actif       |   |
| 788       | 11G41       | 1691         | bati        | tenement      | Chevroux   | actif       | 20 bosselees, jouxté chemin de sancergues a chaumasson  |
| 833       | E60         | 1708         | bati        | lieu          | Bois Griffon   | actif       | manoir, colombier, grange, pressoir, etables, cour, jardins, vergers. Fosses  |

## Mentions textuelles

| Id  | Cote | Année | Type    | Nature   | Toponyme   | Etat  | Commentaires  |
|-----|------|-------|---------|--|--|-------|---|
| 575 | E43  | 1716  | paysage | bois   | Bois bonnet  | actif | douze arpents de bois taillis, jouxte les tailles de Sancergues, jouxte du septentrion au chemin de charentonnay a fragne   |
| 1   | E13  | 1723  | bati    | Chapelle   | Champ de la Chapelle de St Lazare  | ruine |   |
| 2   | E13  | 1723  | bati    | Maisons, granges, etables, bergeries               | Les Preaux   | actif |   |
| 3   | E13  | 1723  | bati    | grange et metairie des Ports, etables et bergeries | Les Ports  | actif |   |
| 4   | E13  | 1723  | paysage | bois   | Bois des Ports autrefois apple Bois Taillebrun   | actif |   |
| 5   | E13  | 1723  | bati    | maison, grange et autres batiments                 | Les Ports  | ruine | jouxte du levant aux heritages dependant du domaine de St Jean du Bourg, du midy au chemin tendant de la villeneuve aux ports et aux preaux, du couchant au gratte-chien, et du septentrion au grand chemin de Sancergues a La Charite. |
| 6   | E13  | 1723  | viaire  | chemin   | chemin de St Jean de Bourg a Bois Rolland qui fait separation de la justice de Sancergues. | actif |   |
| 7   | E13  | 1723  | viaire  | chemin   | chemin de l'eglise de Saint-Martin aux Deux Lions  | actif |   |
| 8   | E13  | 1723  | paysage | pre  | pre des Roty anciennement appelle le Pre deBonny et a present le pre de partage.           | actif |   |
| 9   | E13  | 1723  | viaire  | chemin   | rue qui descend du village de la rive au guay de la Granotte                               | actif |   |
| 10  | E13  | 1723  | viaire  | chemin   | chemin de Saint-Martin au Vergniol   | actif |   |
| 11  | E13  | 1723  | viaire  | chemin   | chemin de Saint-Martin a Jarnay  | actif |   |

## Mentions textuelles

| Id  | Cote   | Année | Type       | Nature        | Toponyme  | Etat  | Commentaires   |
|-----|--------|-------|------------|---------------|---|-------|--|
| 12  | E 13   | 1723  | bati       | chezal        | chezal des rotys, anciennement appele le chezal a la bouloise, ou il y avait maison, grange et autres aisances, le tout de present en terre labourable. | ruine |  |
| 498 | 11G38  | 1739  | bati       | domaine       | Villeray  | actif | domaine et locature  |
| 562 | 11G37  | 1741  | territoire | dixmerie      | Ourosse   | actif |  |
| 433 | 11G13a | 1745  | bati       | moulin a eau  | Vezein  | actif |  |
| 352 | E 61b  | 1757  | bati       | chateau       | Briou   | actif |  |
| 353 | E 61b  | 1757  | bati       | domaine       | Briou   | actif |  |
| 354 | E 61b  | 1757  | viaire     | chemin        | Chemin du Briou au Verniol  | actif |  |
| 355 | E 61b  | 1757  | viaire     | chemin        | Rue du Briou a sarre  | actif |  |
| 356 | E 61b  | 1757  | bati       | domaine       | Montifaut   | actif |  |
| 357 | E 61b  | 1757  | viaire     | chemin        | Chemin de St Martin a Precy   | actif |  |
| 358 | E 61b  | 1757  | bati       | lieu          | La Darmotterie  | ruine | "anciennement appele le lieu Pouillou"                     |
| 359 | E 61b  | 1757  | bati       | motte         | Augy  | ruine |  |
| 360 | E 61b  | 1757  | bati       | moulin a vent | Augy  | actif |  |
| 361 | E 61b  | 1757  | bati       | metairie      | Augy  | actif | jouxte le chemin de sancergues a la commanderie des bordes |
| 362 | E 61b  | 1757  | viaire     | chemin        | Chemin de sancergues a la commanderie des bordes  | actif |  |
| 363 | E 61b  | 1757  | viaire     | chemin        | Chemin du domaine du mousseau au bois d'augy  | actif |  |
| 364 | E 61b  | 1757  | viaire     | chemin        | Chemin du domaine du mousseau a Charentonnay  | actif |  |
| 365 | E 61b  | 1757  | bati       | domaine       | Mousseau  | actif |  |
| 366 | E 61b  | 1757  | bati       | domaine       | petit mousseau  | ruine |  |
| 367 | E 61b  | 1757  | bati       | domaine       | Jarnay  | actif |  |
| 368 | E 61b  | 1757  | bati       | domaine       | La Tuilerie   | actif | maison, etable, grange, fourneau a chaux et tuile          |
| 369 | E 61b  | 1757  | bati       | chezal        | La Rive   | actif |  |
| 370 | E 61b  | 1757  | bati       | maison        | La Rive   | actif |  |
| 371 | E 61b  | 1757  | viaire     | chemin        | Ancien chemin de sancergues a la charite  | ruine |  |
| 372 | E 61b  | 1757  | bati       | chezal        | La Rive   | actif |  |
| 487 | 11G26  | 1758  | viaire     | chemin        | Chemin du village des Buriaux a la metairie de Bellaire   | actif |  |

## Mentions textuelles

| Id  | Cote  | Année | Type    | Nature   | Toponyme  | Etat  | Commentaires   |
|-----|-------|-------|---------|----------|---|-------|--|
| 499 | 11G38 | 1759  | paysage | ruisseau | Ruisseau descendant de Bourdonnat au Gue au Rat | actif |  |
| 500 | 11G38 | 1759  | viaire  | chemin   | Chemin de Bourdonnat au Gue au Rat              | actif |  |
| 497 | 11G38 | 1763  | bati    | village  | Villeray  | actif |  |
| 324 | E 59a | 1773  | bati    | lieu     | Briou   | actif | "maison du Briou enclose tant de murailles, fosses que haies vives"  |
| 325 | E 59a | 1773  | viaire  | chemin   | sente des Epinottes                             | actif | "va du Briou a St Martin"  |
| 326 | E 59a | 1773  | viaire  | chemin   | Briou   | actif | « chemin allant du lavoir du pilloury du Briou allant au lavoir de l'essert »  |
| 327 | E 59a | 1773  | bati    | tenement | La Caillaterie                                  | actif | "une maison et chambre bastie appartenant audit Caillat [...] bouchee et entouree d'haies vives", "jouxta le chemin du Briou a la Charite" |
| 328 | E 59a | 1773  | bati    | tenement | Les Seguineaux                                  | actif | "au lieu du Briou", "maisons et etables"   |

Annexe 4 :  
Transcriptions



## AD18-E12 (terrier de la seigneurie laïque de Sancergues)

## - Limites de la justice de Sancergues

« commence au lieu dit la Baillerye confinant la justice de bion et les bois de la charnay appelés [ ? ], dudit lieu traversant la rue tendant de boisgriffon à la charité passant par les terres de la bigonnerie [ ? ] comprenant icelles en ladite justice jusque à un [...] estant près la chapelle saint jehan du bourg [...] comprenant en ladite justice la métairie de saint jehan du bourg [...], tendant le long d'un buisson appelé le buisson aux bergers qui est dans ladite métairie jusque aux usages de Jarnay, suivant le chemin tendant du briou à la charité qui fait division de la dite justice de sancergues de celle du briou et de jarnay jusqu'au lieu et village de la Thuillerie, délaissant ledit village en la justice de jarnay et tirant droit jusqu'au lieu de la canillerie et au carrou jamet qui sépare lesdites justices de sancergues et du briou, dudit carrou jamet suivant la rue jusqu'au bout des terres appelées les terres des malets, desdites terres des malets comprenant icelles tirant à main droite le long d'une haye qui est entre les terres du briou et les terres de la rive, suivant icelle haye jusqu'au coing de la terre où étaient antérieurement les vignes des rosties autrement dit le clos des rosties comprenant ledit clos des rosties, , traversant le chemin tendant de saint martin à deux lions descendant à travers les champs jusqu'à la haye du pré bouron, suivant la haye jusqu'à une borne qui est plantée dans le pré rond sur la rive du biefs du moulin de sarré, de ladite borne suivant toujours ledit bief du moulin et comprenant icelui en ladite justice de sancergues, suivant le fil de l'ancienne rivière jusqu'à une borne de chaillou qui est assise au dessous du déchargeoir de deux lions, de ladite borne suivant toujours la rivière ancienne jusqu'au pont entre fragne et deux lions, dudit pont suivant toujours ladite rivière jusqu'à la séparation des justices dudit deux lions et du verniol et suivant toujours ladite rivière jusqu'au moulin du moutot, dudit moulin du moutot jusqu'à une noue ancienne qu'on appelle la noue vaillant, suivant toujours ladite rivière jusqu'à ladite noue et suivant icelle noue jusqu'à la séparation des justices du verniolet d'herry, delà entrant dans la rivière de bessy l'eau suivant icelle rivière jusqu'au moulin de Mirebeau , dudit moulin suivant ladite rivière jusqu'à la pointe du cul du sac, retournant le long du fil de la rivière de la motte passant par les moulins du chaillou ou de marnay et de la motte couchon jusqu'au moulin du pont et dudit moulin du pont va au carrou de la minoy, [...] lequel carrou fait séparation desdites justices de sancergues et lugny et villaine, dudit carrou tirant droit à une borne qui est plantée le long du réau cortin faisant séparation des justices dudit sancergues et charentonnay et de ladite borne du réau cortin tirant tout le long du chemin allant de sarré jusqu'au carrou des ouchettes [ou ouchetons] où il y a une borne, de la dite borne tirant au bout du champ dit le croc mardellerye [...] où s'assemblent les rivières de la vauvise et de la motte cochon, suivant la haye et bouchure dudit champ jusqu'à une grosse thurellée qui est au bout du bois de charentonnay au lieu dit le [...], tirant tout le long du taillis de charentonnay, un fossé entre deux jusqu'au lieu où souloit être une maison appelée la guévinnerie [ ? ], delà suivant toujours le fossé jusqu'à une borne qui est entre le bois taillis dudit seigneur de sancergues et le bois de charentonnay delà allant toujours le long du fossé faisant séparation desdits bois de sancergues et de charentonnay jusqu'à une borne assise [...], delà tirant à travers les champs et le pré de la prouze jusqu'à une borne qui est au bout du bois de tannois appartenant au sieur de charentonnay et au chapitre dudit sancergues, de là tirant au long d'un bois appelé l'haste saint pierre faisant séparation desdites justices de sancergues et charentonnay, laquelle haste saint pierre est en ladite justice de sancergues jusqu'à un chemin par lequel on va de chevroux à charentonnay près la grange qui fut à [...], laissant ladite grange dans la justice de charentonnay, delà suivant toujours ledit chemin qui va de charentonnay à la pierre pointe jusqu'au coing de la foret des bordes et d'icelle suivat toujours la turellée jusqu'audit lieu de la pierre pointe qui est dans le chamin par lequel on va de sancergues à chaumasson et à chevroux et à une borne qui est plantée au coing d'un bois taillis [...], de ladite borne reprend le chemin de la foret des bordes jusqu'au carrou qui est entre [ ? ] et le village de chevroux , où passent deux chemins, l'un tendant des bordes à chevroux, l'autre de sancergues au liard, et dudit carrou suivant ledit chemin de sancergues au liard laissant ladite justice de sancergues à main gauche jusqu'à l'empallement du moulin du

*liard, entre lequel chemin et la rivière de la vauvise qui est au dessous du moulin du liard tirant jusqu'à un chemin qui divise les terres des limosins et celles de sancergues [...] dudit moulin du liard, laissant ledit moulin hors de ladite justice, tirant tout le long du fil de l'eau qui descend dudit moulin du liard jusqu'au gué du loup [...] et dudit lieu de passiloup comprenant ledit guinevolle jusqu'à une borne qui est au bout d'une terre [...] tirant tout le long d'une turellée jusqu'à une borne appelée la borne de la [ ? ] assise au chemin par lequel on va de jussy à charentonnay delà à une autre borne assise au bout du bois bernon [...], delà à la borne de l'aubepin qui sépare les justices de sancergues et jussy, et aussi sépare les terroirs de la grande et petite Croisy [...], delà tirant le long des terres de ladite petite croisy jusqu'à la borne [...] qui est au chemin d'augy aux bordes et d'icelle travaersant le chemin qui tire à la borne des recullées, de ladite borne traversant jusqu'à a rivière de la vauvise appartenant audit seigneur à cause de sa seigneurie de bion et suivant icelle rivière jusqu'à la borne plantée près une haye qui est entre le pré au Louault et les terres de la pointe et laissant le moulin de louet en la justice dudit bion et ladite borne du pré au Louault va à la terre appartenant à [...] jusqu'au lieu de la Baillerye, première limite. »*

AD18-11G107 (terrier du chapitre canonial de 1731)

- Limites des dîmeries.

Dixme de Sancergues

*« m'a requis de me transporter sur les bornes et limites du dixme dudit Sancergues appartenant à messieurs les archidiacres en leur qualité [...] me déclarant avoir pour cet effet fait assigner à aujourd'huy le seigneur de Précy, le seigneur d'Herry et le sieur commandeur des Bordes en leur qualité de propriétaires des dixmes joignant ledit dixme de Sancergues [...] Je me suis transporté sur l'empallement du moulin de Bion [...] ledit empallement est nettement la borne qui fait séparation de la dixmerie de Jussy appartenant au sieur commandeur et de celle dudit Sancergues. Dudit empallement tirant droit en traversant la terre de la fabrique de Jussy et celle du domaine du Mousseau jusqu'à une borne étant dans une haie faisant séparation du chemin de Sancergues aux Bordes et la terre des Grandes Croisées, ladite borne sur laquelle il y a une croix appelée la Borne du Poirier fendeux, et d'icelle traversant droit ledit champ des grandes croisées jusqu'à une borne étant dans une haie faisant séparation des terres des grandes croisées et du champ marquant, ladite borne appelée la borne de l'Aubépin et d'icelle traverse ledit champ marquant jusqu'au coin de la haie faisant séparation de la terre des Garnaults et de celles du Mousseau, et suivant ladite haie jusqu'au buisson appartenant à François Noël et autres, traversant icelui buisson jusqu'au chemin de Jussy à Charentonnay où il y a une borne étant sur le coin du bois appartenant au seigneur de Précy à cause de son domaine des Foucaults et d'icelle suivant le chemin de Sancergues au Liard jusques à une borne appelée la borne de Tannois étant dans les pâtureaux des Culées et d'icelle borne traversant lesdits pâtureaux jusques à une borne appelée chamboullan étant dans le bois dudit chamboullan appartenant au seigneur commandeur et d'icelle borne tournant à droite le long dudit bois de Chamboullan et du dixme de Chevroux jusques à une borne étant sur le grand chemin de Sancergues à Chevroux faisant séparation des dixmeries de chevroux et sancergues et d'icelle borne tournant à droite le long de la forêt de ladite commanderie des bordes, les Tailles des Points et de Chaumasson suivant le chemin appelé l'Haste Saint-Pierre faisant séparation du bois appelé Hâte de Saint-Pierre à droite et la taille appelée la vente appartenant à ladite dame de Charentonnay jusques au carrou du Bois de Tannois où il y avait une borne, laquelle a été remplacée par une autre qui a été plantée au même endroit à la requête de [...] et d'icelle borne traversant les terres de la fregendrie autrement les ouchons jusques à une autre borne qui est le long du chemin de sancergues à villequiers au bout de la terre appelée le champ des Cages et d'icelle traversant le pré de la Pérouze jusque au grand chemin de Bourges à Sancergues, traversant icelui jusqu'au village de la pérouse en suivant la haie qui fait séparation du champ du Puy et du village, traversant le chemin de la pérouse à la brulerie droit à une borne qui est au coin du bois de la dame de Charentonnay et d'icelle tirant au long du fossé faisant séparation du*

*bois du seigneur de Sancergues et la dame de Charentonnay jusques aux terres de la guérinerie et tourne par le dessus jusques au lieu où estoit les bâtiments de la guérinerie jusques à une borne étant entre le bois de la dame de Charentonnay et le lieu de la guérinerie, et de ladite borne tirant au long du bois de la dame de Charentonnay et les héritages de la guérinerie jusqu'à une borne qui fait séparation des terres de la métairie de Pougan et les terres des Maujours étant au long du chemin tendant du haut sarré au village des michons et d'icelle borne tirant au bout dudit chemin jusqu'à la maison des maujours et desdites maisons tirant au long dudit chemin à la maison cormarion et de la maison tirant au pré menu et d'icelui à la fausse noue de la vauvise et tirant au long de la rivière jusques au pont dudit Sancergues. »*

#### Dixme de Fragne

*« Premièrement commence ledit dîme à la fausse rivière des Prés Menus joignant et au long du dixme de Sarré ci-dessus déclaré et de ladite fausse rivière vient et tire à la maison cormarion et d'icelle suivant le chemin de ladite maison au village des Maujours et dudit village suivant ledit chemin jusques à la borne faisant séparation de la dixmerie et les terres de Pougan et de ladite borne tirant au long des terres de Pougan jusques à une autre borne étant dans un bois appartenant à [...] et d'icelle tirant au long d'un vieux chemin tendant de Sancergues à la Motte Cochon jusques à un désert appartenant à différents particuliers et traversant ledit désert jusques aux usages de marciau et suivant les usages jusques à une borne étant dans iceux à dix-huit à vingt pas du chemin faisant séparation des bois du seigneur de grimonville et des usages, et d'icelle borne traversant en droite ligne les terres dudit seigneur de grimonville jusques à un crot qui est sur le bord du chemin tendant de feux à sancergues et dudit crot descendant en droite ligne à une borne qui est au pignon de la grange de Pierre Torteau manoeuvre demeurant au village de marciau paroisse de sancergues et suivant l'ouche du nommé cogneau, laissant à mains gauche la chénevière dudit cogneau qui est dans la dixmerie du verniol. »*

#### Grand dîxme de Charentonnay

*« transporter sur les bornes et limites des dixmes de Charentonnay, chevroux et l'ourosse sis en la paroisse de charentonnay [...] transporté au-devant de la grande porte et principale entrée du château de charentonnay [...] transporté dudit château de charentonnay au bout du chemin tendant de sancergues à montfaucon entre les terres appelées les terres du coq et les terres de la frégendrie, auquel lieu il y avait une borne, laquelle ne s'étant point trouvée, a requis qu'il en soit planté une nouvelle, ce qui a été fait à l'instant du consentement de toutes les parties et sous laquelle borne il a été mis charbon et tuilleau pour témoin, et de ladite borne suivant ledit chemin tendant de sancergues à montfaucon jusques au carrou et chemin qui va de charentonnay au village de corbillon et suivant ledit chemin jusque au coin de la terre de la commanderie des bordes, auquel lieu a été plantée une borne et sous laquelle mis charbon et tuilleau pour témoin, laquelle borne fait séparation d'ela dixmerie de chaumasson et de celle de charentonnay et d'icelle suivant le chemin de chaumasson à charentonnay jusques au coin de la terre des hoirs hugues quartier et celle des héritiers du sieur duplessis auquel lieu a été planté une borne et sous icelle mis charbon et tuilleau pour témoin et d'icelle borne suivant entre les terres jusques au chemin de Sancergues à villequiers et suivant iceluy jusques au gué au rat et dudit gué au rat suivant le long du ruisseau du moulin de Bondonnat appartenant audit seigneur de Courtenvaux jusques au déchargeoir dudit étang et dudit déchargeoire suit le chemin jusques à un autre chemin allant dudit étang au village de Pouligny appelé les chemin des tureaux et suivant ledit chemin jusques dans la cour du domaine dudit Pouligny appartenant au seigneur de trois-brioux, vis à vis la bergerie dudit domaine où anciennement il y avait une borne, laquelle n'a pu être remplacée attendue la difficulté, ladite bergerie étant dans la dixmerie dudit charentonnay et d'icelle cour tirant au long des héritages des hoirs sylvain fouquet le long de la grange dudit domaine qui est dans la dixmerie dudit charentonnay jusques au lieu du perthuys des grands champs entrant dans la terre du seigneur de trois-brioux et dudit perthuys traversant ladite terre, tire droit à une borne plantée au long du grand chemin de la Charité à Bourges*

*faisant séparation des dixmes de Sevry, d'asnins et dudit charentonnay, appelée la borne au-dessus le buisson pouilleux, tirant le long du grand chemin jusques au champ appelé le champ de a pointe appartenant au Sieur Métairie et dudit champs retournant au long du fossé faisant séparation d'icelui et de la terre de la dame de Charentonnay, traversant le pré de la pérouse appartenant à ladite dame et la terre dudit sieur métairie à cause de sa métairie de la brulerie, va finir et aboutir à ladite première borne de la frégendrie première déclarée.*

#### Dixme de l'Ourosse

*« commence à une borne plantée à un carrou proche le village de la pérouse et d'icelle borne revenant gagner le chemin de sancergues à bourges, tirant en droite ligne à la borne plantée le long du chemin de sancergues à villequiers et suivant le chemin de sancergues à bourges jusques au carrou de la garenne de trois-brioux appelé le carrou de Vazelle et dudit carrou suit le chemin tendant du Liard au village du Suchot appelé le chemin Munereau jusques à une borne étant à la queue de l'étang d'asnins au lieu appelé la gronnière et de ladite borne traversant la terre appelée le crot mousset appartenant à la dame de charentonnay à cause de son domaine du suchot jusques à une borne étant près d'un chêne qui est dans la terre de ladite dame au long du chemin tendant de charentonnay à sancerre et de ladite borne traversant les chemins et la terre du s. Jean Moreux et de ladite dame de charentonnay jusques à un autre chemin tendant de charentonnay au village de la croix où il y a une borne et de ladite borne traversant les terres de ladite dame de Charentonnay [...] jusques au chemin tendant d'Asnins à Deux-lions appelé le chemin des recullés où il y a pareillement une borne et de ladite borne suivant ledit chemin jusques à une autre borne plantée au long du chemin tendant du haut sarré aux michons au bout d'une haie faisant séparation de la terre de Pougan et celle des Maujours appartenant à ladite dame de Charentonnay actuellement appelées les grandes ouchettes et le dixme de fragne et de la dite borne suivant les bois de la dame de Charentonnay jusques à un fossé faisant séparation desdits bois de ceux de la seigneurie de deux-lions en suivant lesdits fossés jusques à ladite première borne ci-dessus déclarée. »*

#### Dixme de Chevroux

*« Et de ladite borne je me suis, assisté comme dessus, transporté sur les bornes et limites du dixme de chevroux [...] qui commence à la borne étant sur le chemin de Sancergues à Villequiers au bout de la terre des cocq et suivant ledit chemin jusques au carrou du chemin tendant de charentonnay à la fontaine de corbillon et suivant ledit chemin jusques à ladite fontaine qui est vis à vis le lieu où estoit anciennement le village dudit corbillon et suivant les prés dudit corbillon et chevroux jusqu'au gué d'ouviou et dudit gué d'ouviou tirant au long des terres de la commanderie des bordes qui sont franchises dudit dixme jusques au chemin du liard à sancergues et suivant ledit chemin jusques au coin du bois taillis appartenant à [...] et traversant ledit bois et ceux de chamboullan jusques à une borne étant dans ledit bois de chamboullan qui fait séparation dudit dixme de celui de sancergues et de celui des bordes et d'icelle borne suivant le long dudit bois de chamboullan jusques à une autre borne qui est sur le grand chemin de Sancergues à chevroux faisant séparation du dixme de chevroux et de celui de sancergues et d'icelle borne tournant à droite le long de la forêt de la commanderie des bordes, les tailles et des Points et celles de chaumasson, suivant le chemin appelé l'haste saint-pierre jusques à une borne planté au carrou du bois de Tannois appartenant audits sieurs archidiacres et de ladite borne tirant droit à la sus première borne étant le long du chemin de sancergues à villequiers. »*

**Annexe 5 :**

**Diagrammes de hiérarchisation  
des tronçons du réseau viaire (1829)**

